


Regionálne disparity v Európskej únii v predkrízovom a v krízovom období



Ing. Stanislav Kološta, PhD.
doc. Ing. Radoslav Kožiak, PhD.
Ing. Michal Suchý



Cieľ príspevku

Deskripcia vývoja regionálnych disparít regiónov NUTS II v EÚ v rokoch 2000-2011 pomocou Beta a Sigma konvergenencie.

Konvergencia

„Proces vyrovnávania rozdielov rôznych ekonomických ukazovateľov v rámci skupiny krajín a teda vyrovnávanie životnej úrovne jednotlivých krajín.“ (Barančok, a iní, 2006, s. 3)

Hypotéza Beta-konvergenencie identifikuje negatívny vzťah medzi tempom rastu príjmu per capita v čase a počiatočnou úrovňou príjmu per capita naprieč regiónmi. (Soukiazis, 2000)

Hypotéza Sigma-konvergenencie predpokladá znižovanie disperzie reálneho príjmu per capita naprieč regiónmi v čase.

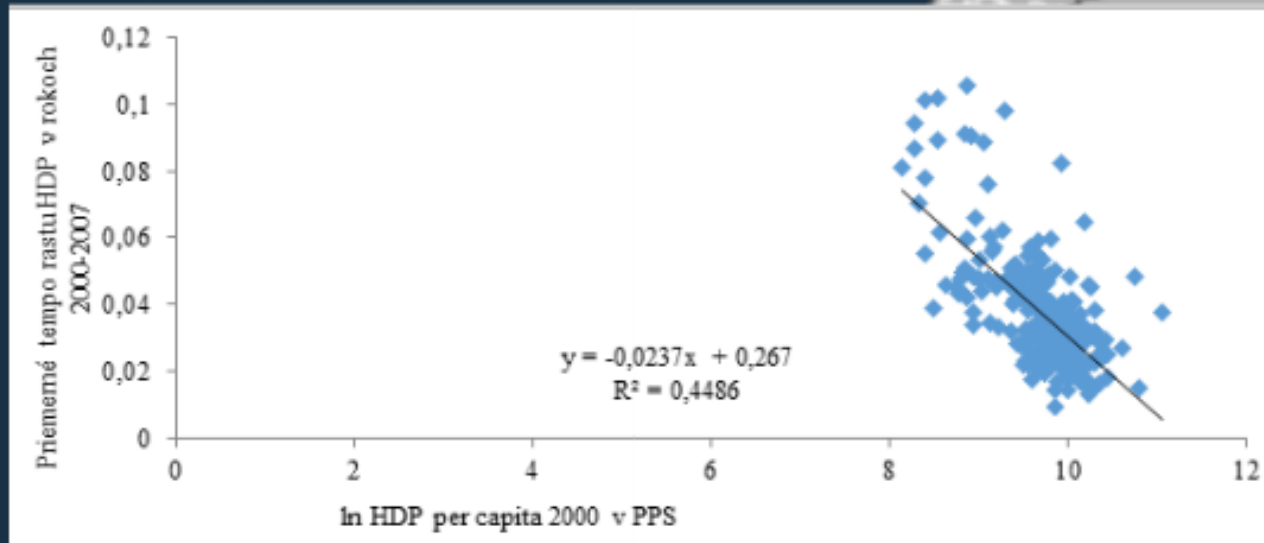
Údaje

A map of Europe with regional boundaries outlined in white. The map is set against a dark blue background for the sea and a light grey background for the landmasses. The map is framed by a thick yellow border.

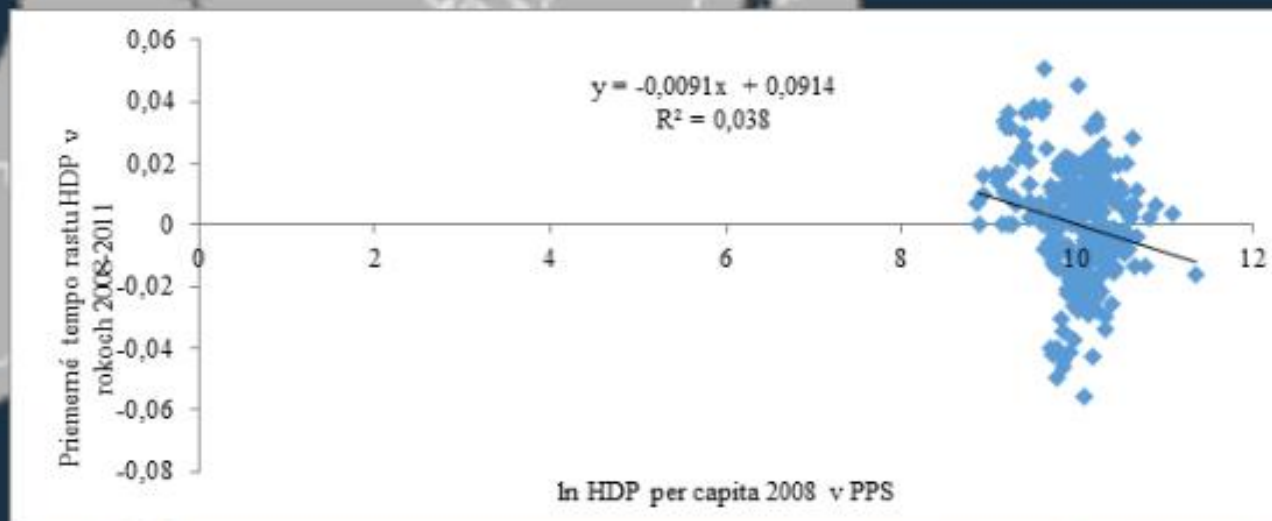
Zmeranie regionálnych disparít 272 regiónov prostredníctvom regionálneho HDP per capita merané paritou kúpnej sily (PPS).

Analýza bola vykonaná za obdobia rokov 2000-2007 a 2008-2011, nakoľko sme chceli poukázať na vplyv hospodárskej krízy na vývoj regionálnych rozdielov.

Beta konvergenca v rokoch 2000-2007



Beta konvergencia v rokoch 2000-2007



Sigma konvergencia v rokoch 2000-2011

