




Popis kurzu v rámci CŽV

(dle Čl. 3 odst. 2 – Řád celoživotního vzdělávání MU v Brně)

Přesný název kurzu:	Terénní výuka pro učitele zeměpisu
Charakteristika kurzu:	Cílem kurzu je prohloubit odbornou kvalifikaci v oblasti terénní výuky, která je nedílnou školního kurikula, ovšem v řadě škol se jí z různých důvodů nedaří v dostatečné míře začleňovat do výuky. V úvodu bude účastníkům představena koncepce implementace terénní výuky do školního kurikula. Následně si účastníci vyzkouší několik aktivit pro výuku fyzické a sociální geografie v terénu (např. půdní vrt), které lze realizovat v bezprostřední blízkosti školy (v našem případě fakulty). Propojujícím článkem ukázkových aktivit budou digitální/geoinformační technologie. Závěrečná část bude zaměřena na zhodnocení realizovaných aktivit a jejich potenciálu pro zařazení do školního kurikula.
Garant kurzu:	RNDr. H. Svobodová, Ph.D.
Lektor:	RNDr. H. Svobodová, Ph.D. Mgr. Darina Mísařová, Ph. D.
Číslo zakázky:	1137
Číslo akreditace (číslo):	MSMT-5971/2022-2-344
Požadavky k přijetí:	Cílovou skupinou jsou zájemci s ukončeným vysokoškolským bakalářským studiem v učitelských i neucitelských oborech zaměřených na geografii, kteří chtějí prohloubit svou odbornou kvalifikaci v oblasti terénní výuky.
Počet účastníků: (min., max.)	min. 8 max. 15
Způsob přijetí ke studiu: (příhláška, platba v hotovosti na místě, obchodní centrum)	Příhláška; platba obchodní centrum
Termín podání přihlášky: (od – do, pokud bude platba přes OC, je nutné počítat se 14denní splatností):	11. 11. 2022
Termín a místo zahájení:	23. 11. 2022, 9:00 – 17:00 PdF MU, Poříčí 7, Brno, zasedací místnost děkana
Časový plán kurzu: (harmonogram, délka, frekvence setkání)	8 hodin, 1 den
Obsahový plán programu:	1. blok: Formální aspekty terénní výuky a návrh její implementace do školního kurikula 2h 2. blok: Náměty na krátkodobé aktivity v terénní výuce – fyzická geografie 2 h

	3. blok: Náměty na krátkodobé aktivity v terénní výuce – sociální geografie + digitální technologie 2 h 4. blok: Hodnocení terénní výuky + návrh vlastní aktivity pro terénní výuku v okolí školy 2 h
Způsob ukončení (písemný test, seminární práce, zkouška, evaluační dotazník...):	Evaluační dotazník
Uplatnění absolventa kurzu:	Prohlubování odborné kvalifikace.
Poplatek za kurz:	1200,- Kč.
Délka programu:	1 den (8 vyučovacích hodin)
Absolvent obdrží osvědčení: (ano, ne)	Ano
Datum, razítko a podpis zřizovatele:	<p>MASARYKOVA UNIVERZITA PEDAGOGICKÁ FAKULTA Katedra geografie 603 00 BRNO, Pořiči 7</p>  

Schváleno dne: 11. 10. 2022	Podpis proděkana: 
---	---