

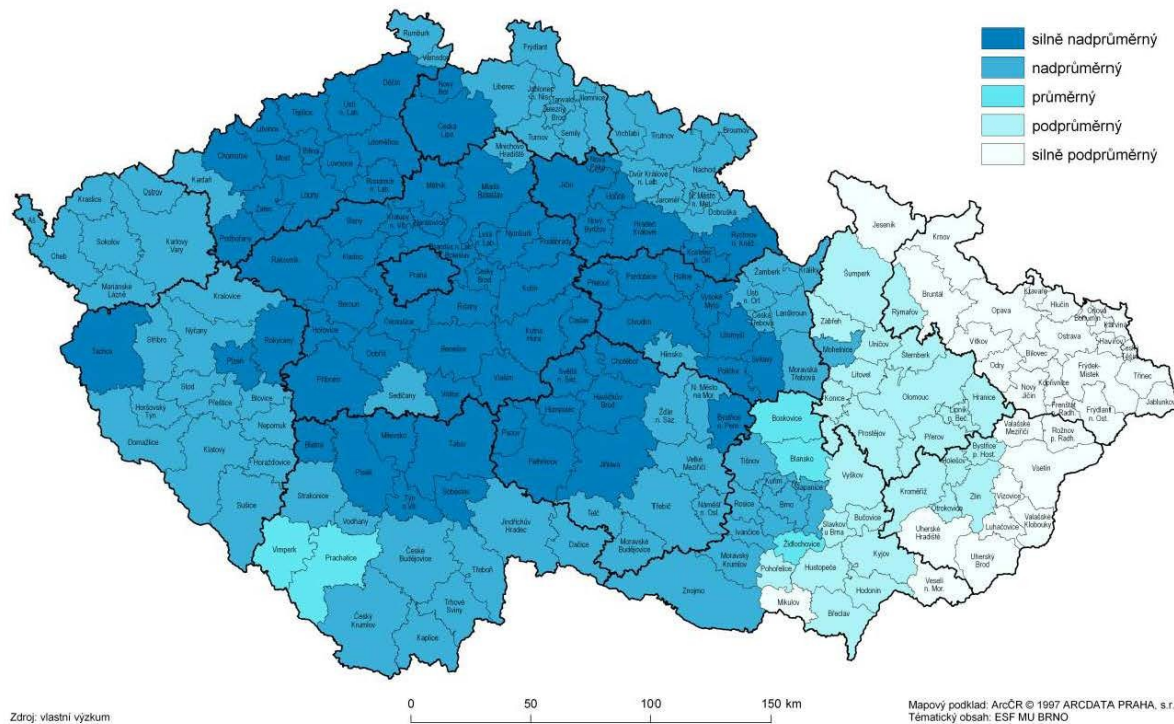
# FAKTORY KPP

---

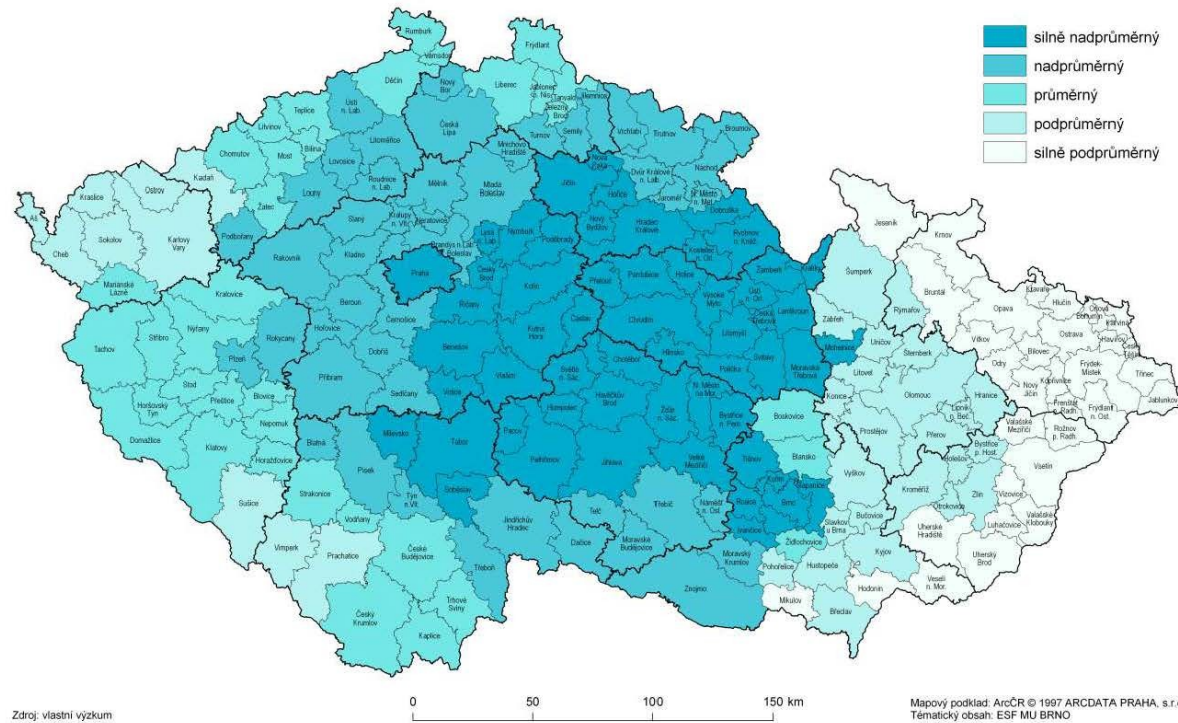
Regionální ekonomie a politika II

Prof. RNDr. Milan Víturka, CSc.

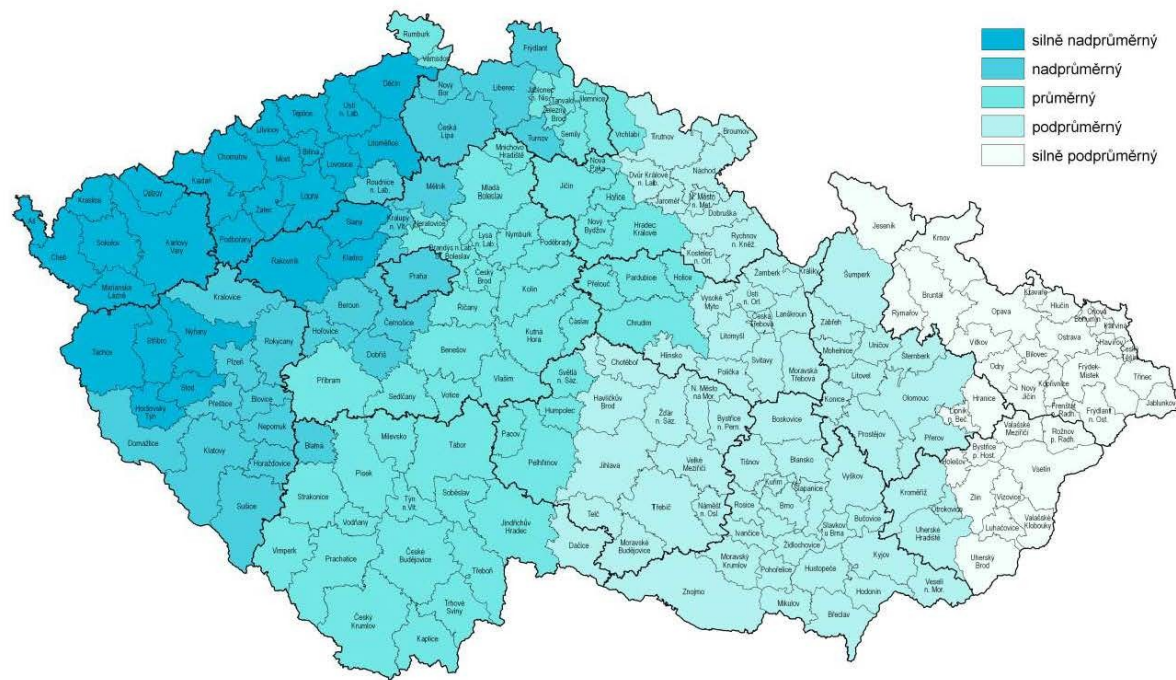
## FAKTOR BLÍZKOSTI TRHŮ



## SUBFAKTOR BLÍZKOSTI DOMÁCÍCH TRHŮ



## SUBFAKTOR BLÍZKOSTI ZAHRANIČNÍCH TRHŮ

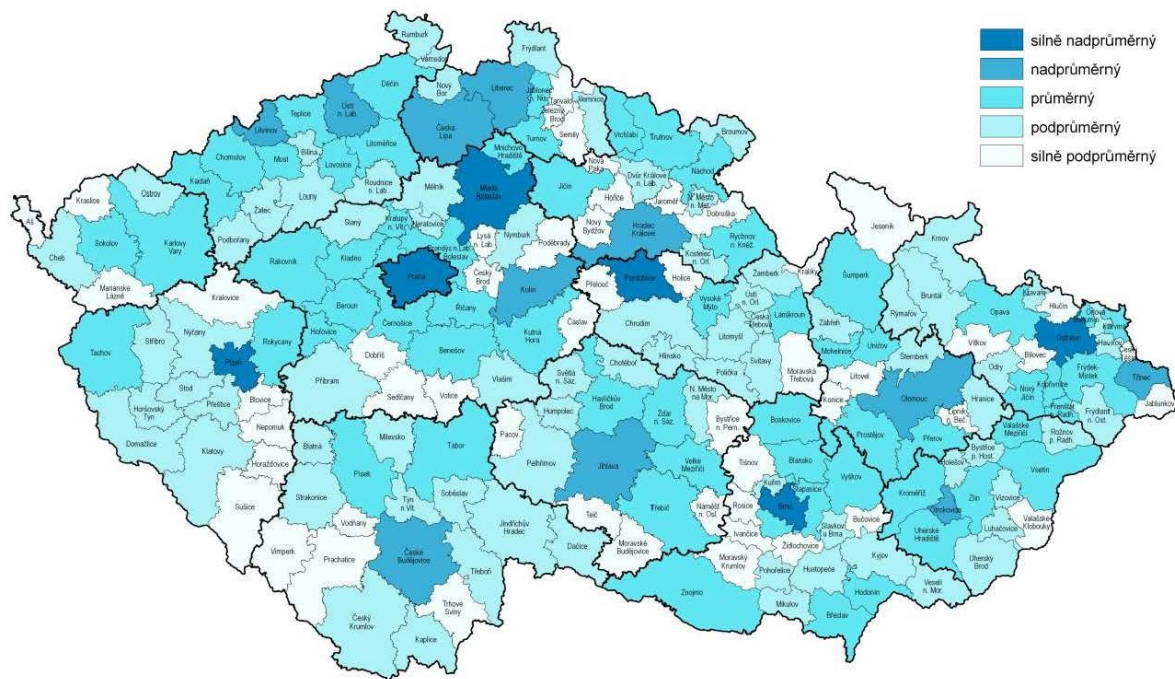


Zdroj: vlastní výzkum

0 50 100 150 km

Mapový podklad: ArcCR © 1997 ARCDATA PRAHA, s.r.o.  
Tematický obsah: ESF MU BRNO

## FAKTOR KONCENTRACE VÝZNAMNÝCH FIREM



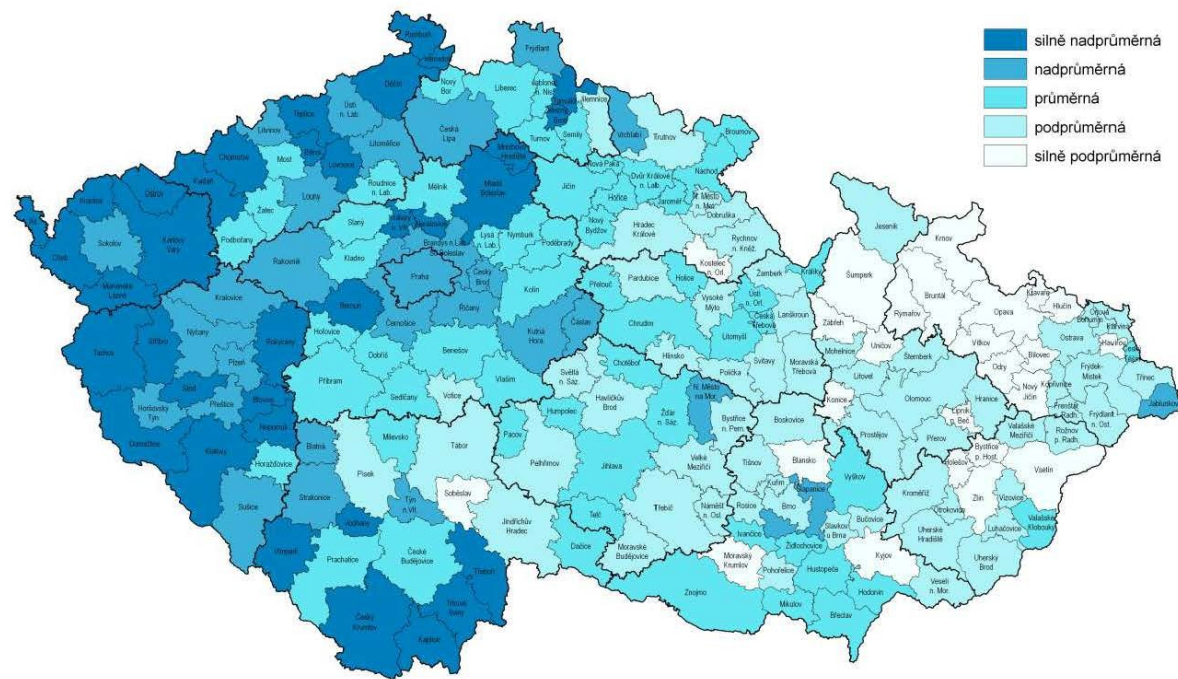
Zdroj: vlastní výzkum

0 50 100 150 km

Mapový podklad: ArcCR © 1997 ARCDATA PRAHA, s.r.o.  
Tematický obsah: ESF MU BRNO



## FAKTOR PŘÍTOMNOSTI ZAHRANIČNÍCH FIREM

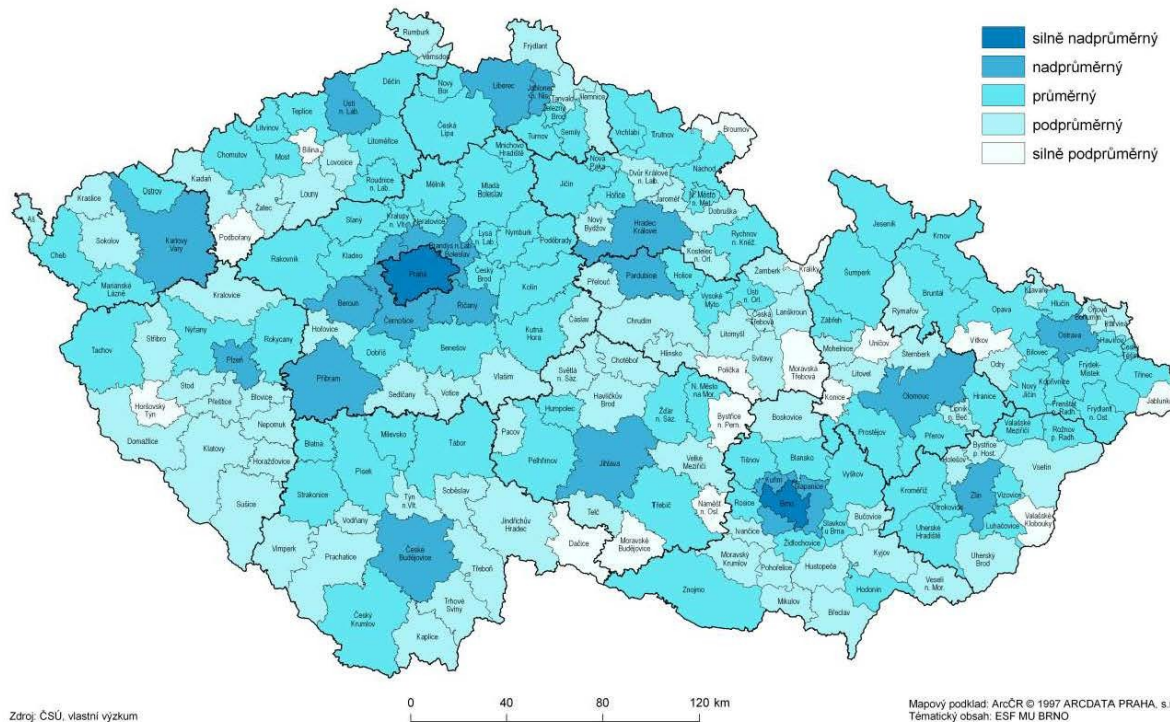


Zdroj: vlastní výzkum

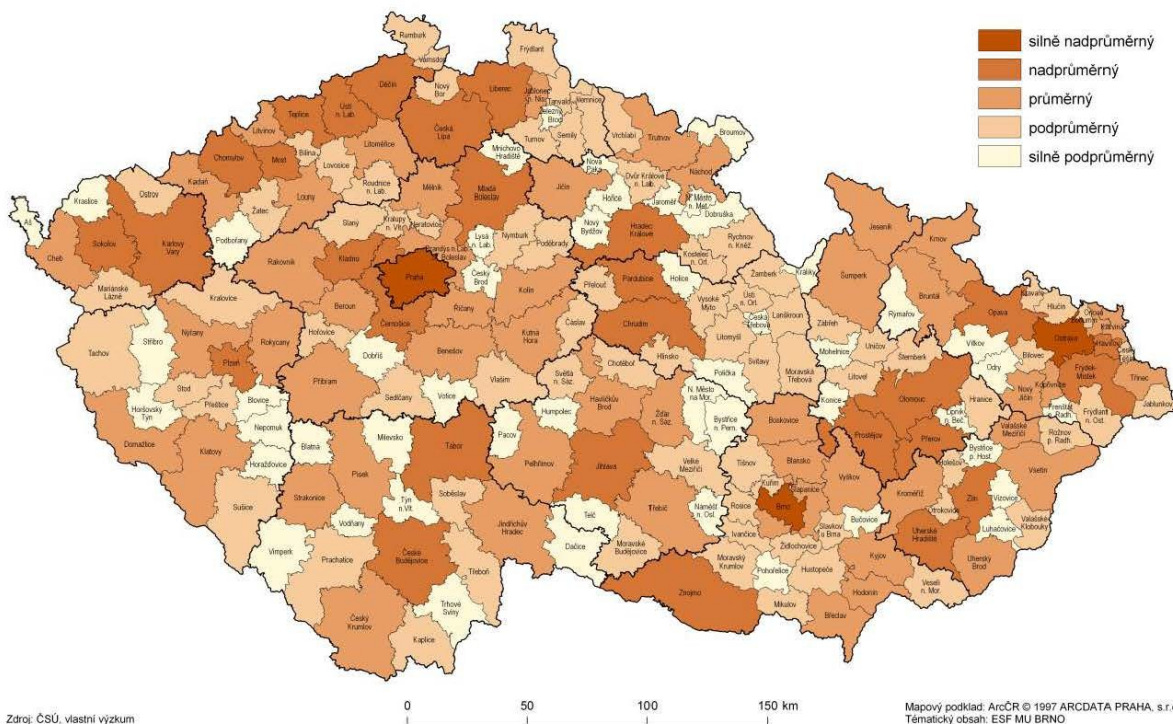
0 50 100 150 km

Mapový podklad: ArcCR © 1997 ARCDATA PRAHA, s.r.o.  
Tematický obsah: ESF MU BRNO

## FAKTOR PODPŮRNÝCH SLUŽEB

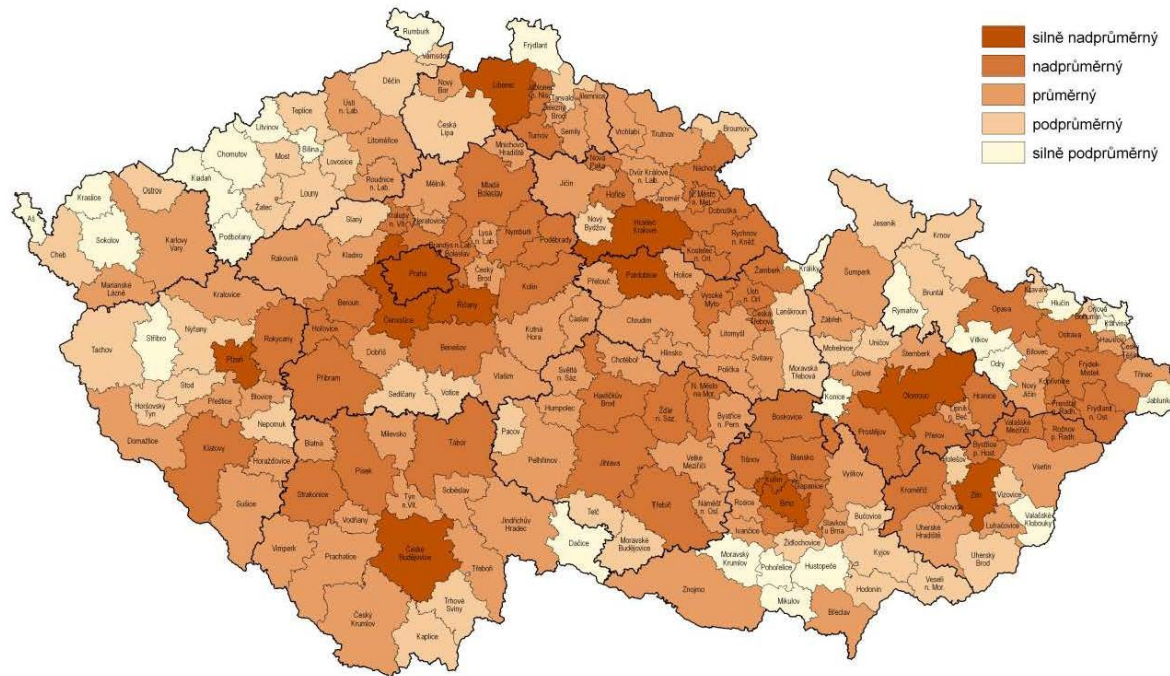


## FAKTOR DOSTUPNOSTI PRACOVNÍCH SIL





## FAKTOR KVALITY PRACOVNÍCH SIL

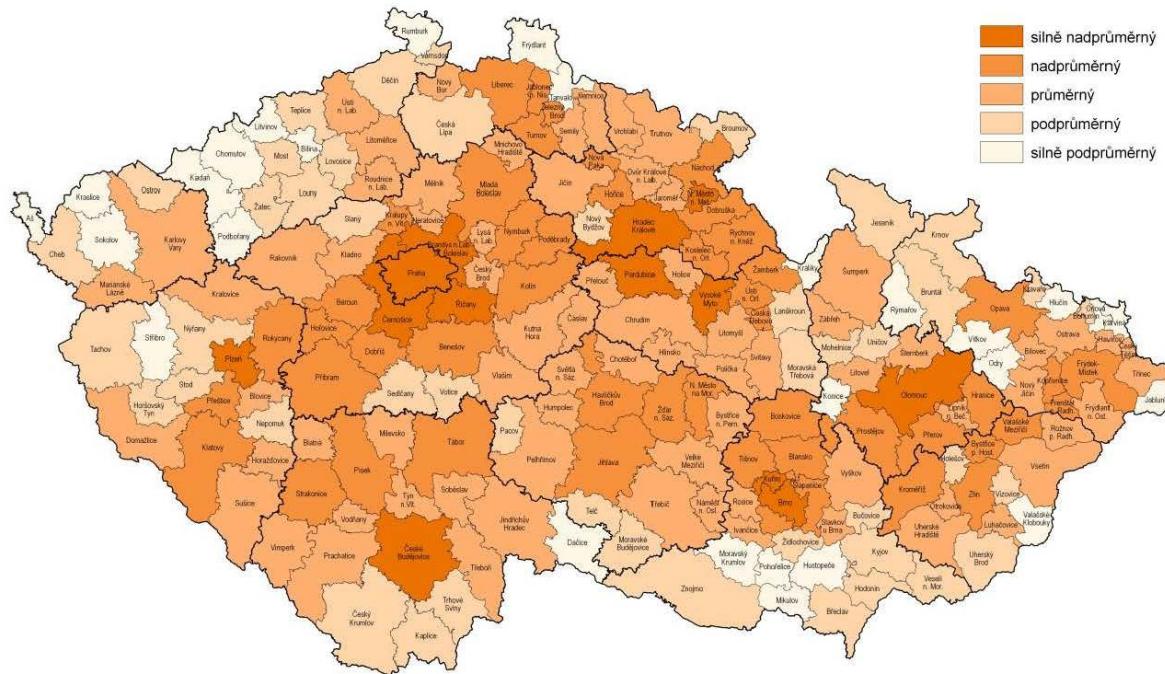


Zdroj: ČSÚ, vlastní výzkum

0 50 100 150 km

Mapový podklad: ArcCR © 1997 ARCDATA PRAHA, s.r.o.  
Tematický obsah: ESF MU BRNO

## SUBFAKTOR KVALITA PRACOVNÍCH SIL - PRŮMYSL

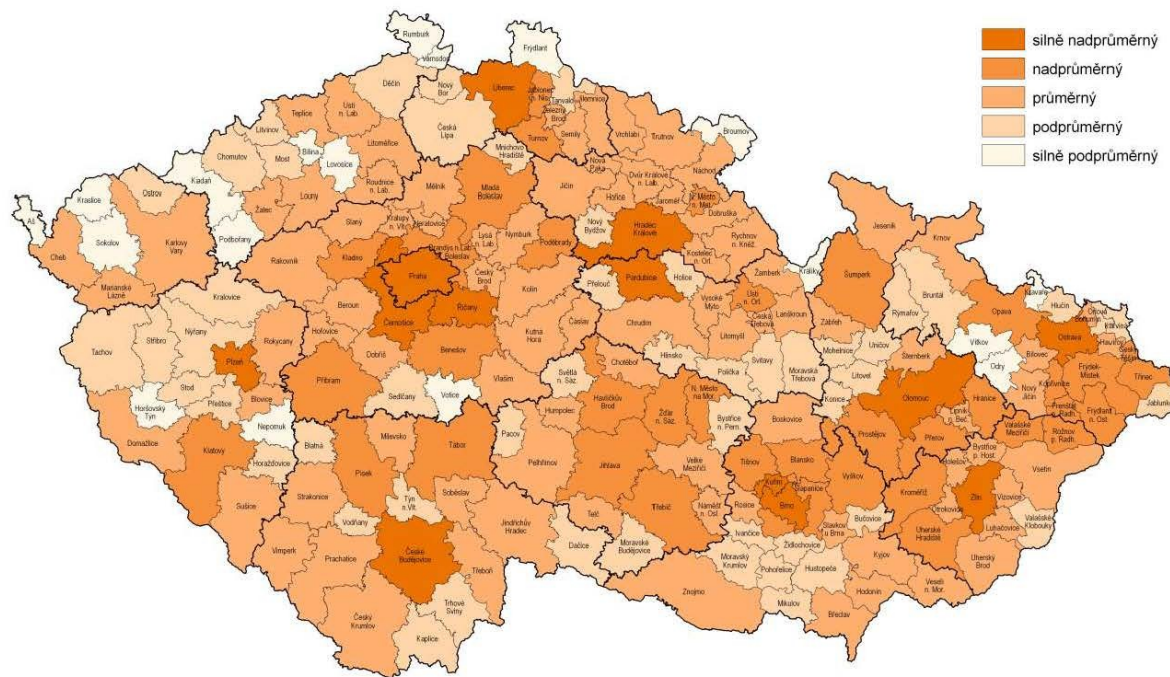


Zdroj: ČSÚ, vlastní výzkum

0 50 100 150 km

Mapový podklad: ArcCR © 1997 ARCDATA PRAHA, s.r.o.  
Tematický obsah: ESF MU BRNO

## SUBFAKTOR KVALITA PRACOVNÍCH SIL - SLUŽBY

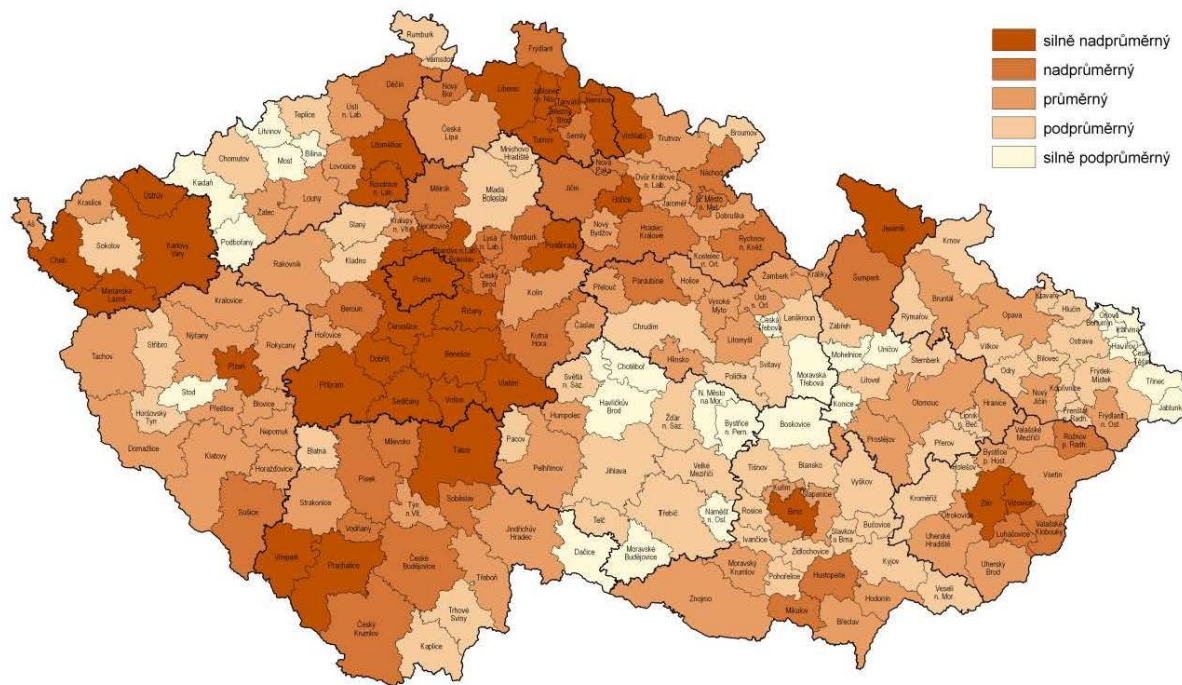


Zdroj: ČSÚ, vlastní výzkum

0 50 100 150 km

Mapový podklad: ArcCR © 1997 ARCDATA PRAHA, s.r.o.  
Tematický obsah: ESF MU BRNO

## FAKTOR FLEXIBILITY PRACOVNÍCH SIL



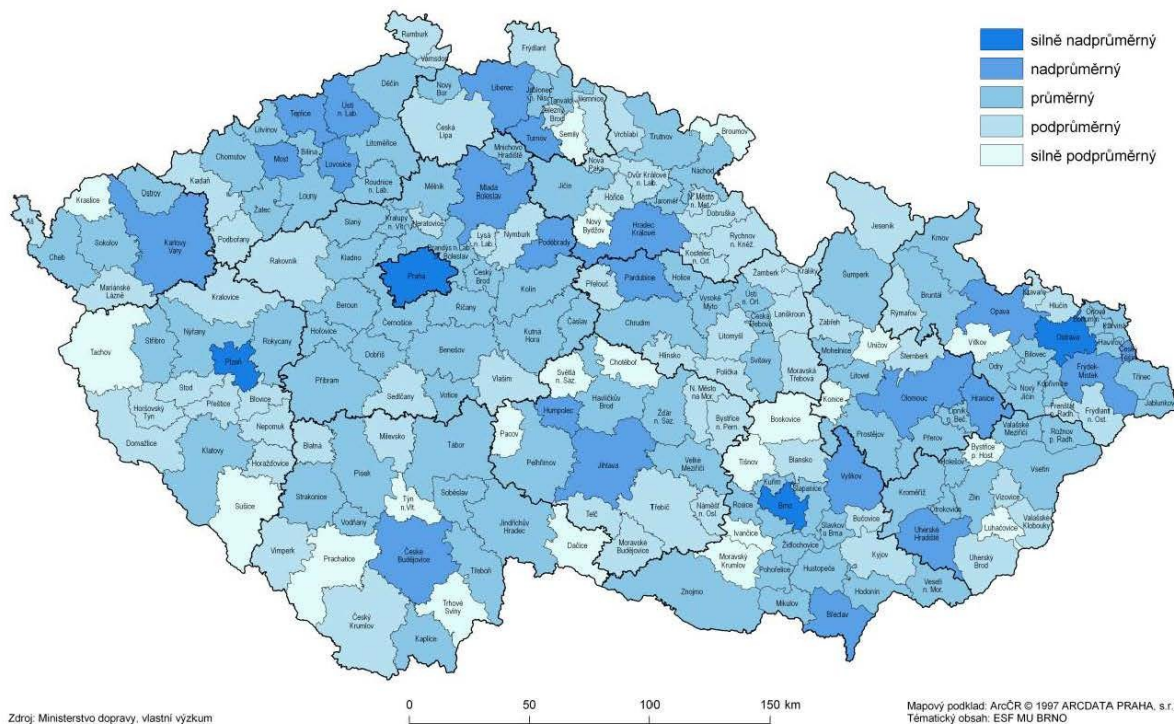
Zdroj: ČSÚ, vlastní výzkum

0 50 100 150 km

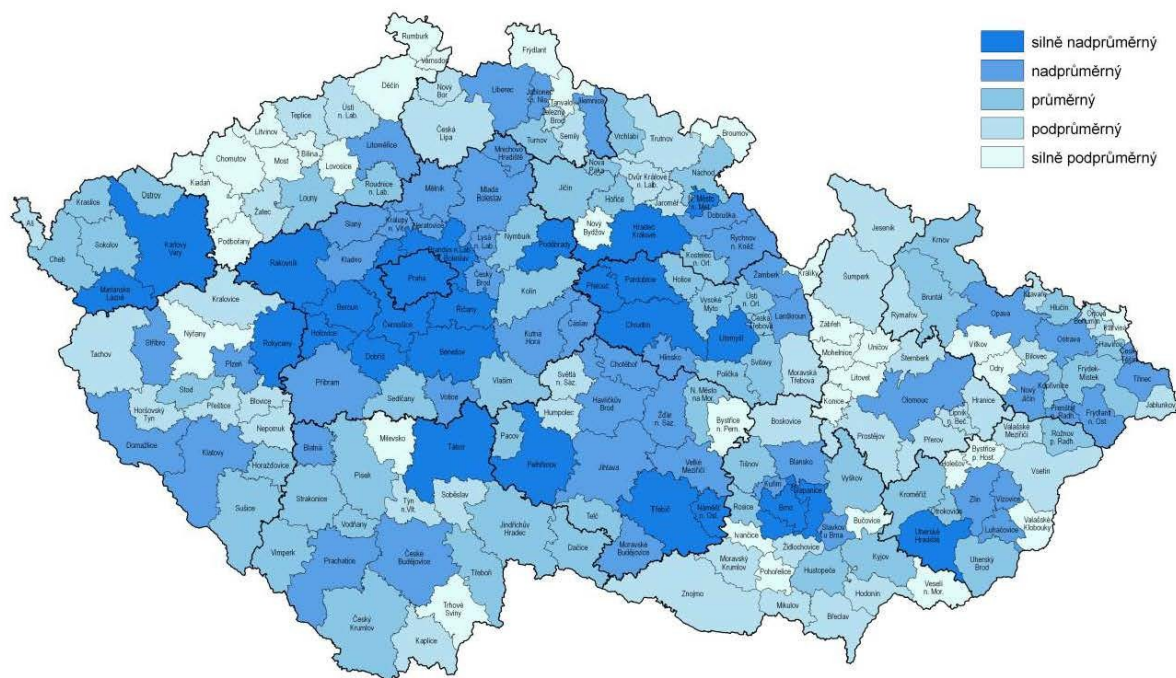
Mapový podklad: ArcCR © 1997 ARCDATA PRAHA, s.r.o.  
Tematický obsah: ESF MU BRNO



## FAKTOR KVALITY SILNIC A ŽELEZNIC



## FAKTOR INFORMAČNÍCH A KOMUNIKAČNÍCH TECHNOLOGIÍ

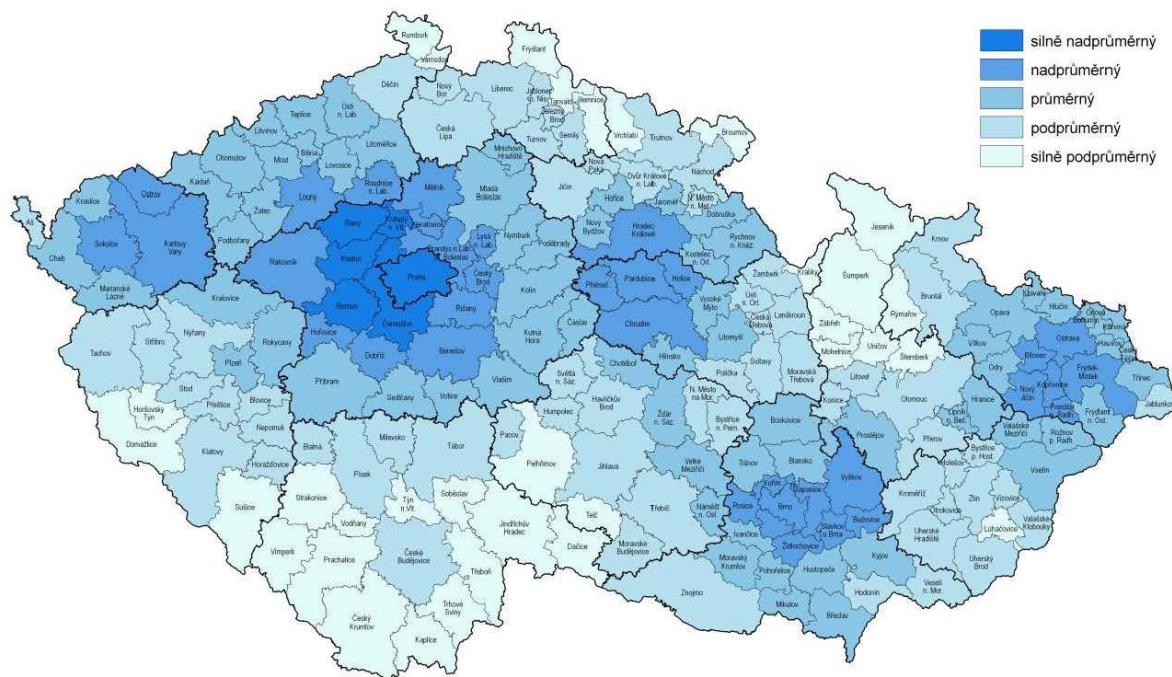


Zdroj: ČSÚ, vlastní výzkum

0 50 100 150 km

Mapový podklad: ArcCR © 1997 ARCDATA PRAHA, s.r.o.  
Tematický obsah: ESF MU BRNO

## FAKTOR BLÍZKOSTI MEZINÁRODNÍCH LETIŠŤ



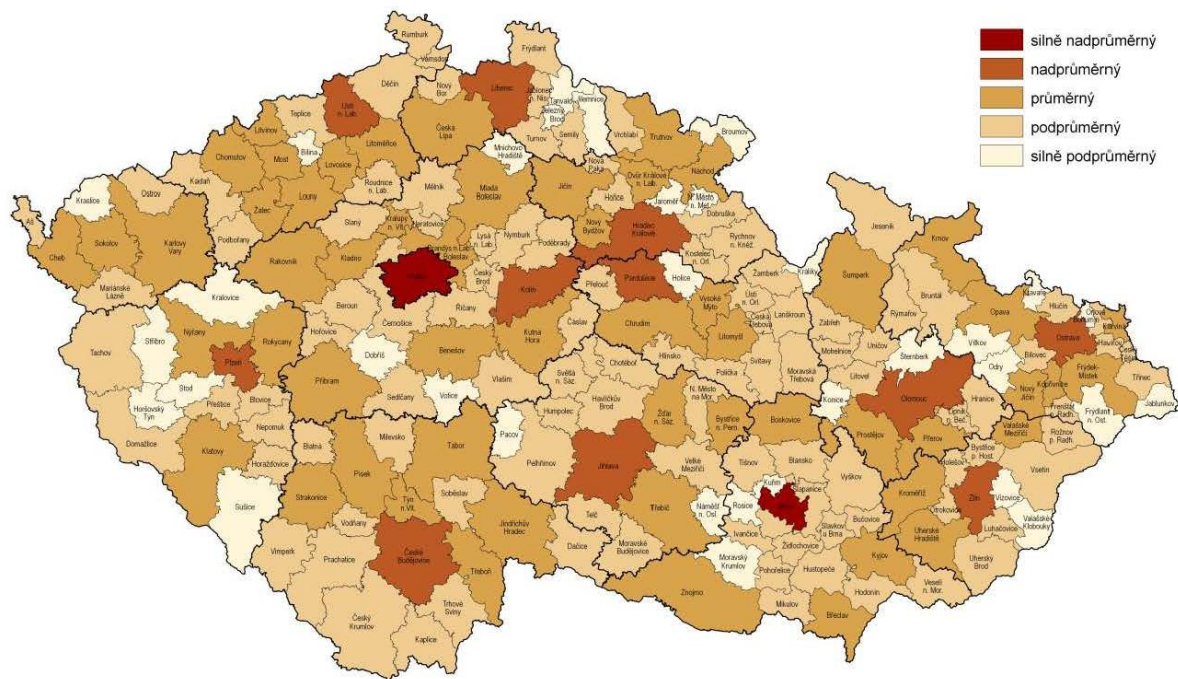
- silně nadprůměrný
- nadprůměrný
- průměrný
- podprůměrný
- silně podprůměrný



Zdroj: Ministerstvo dopravy, vlastní výzkum

Mapový podklad: ArcCR © 1997 ARCDATA PRAHA, s.r.o.  
Tematický obsah: ESF MU BRNO

## FAKTOR PODNIKATELSKÉ A ZNALOSTNÍ BÁZE



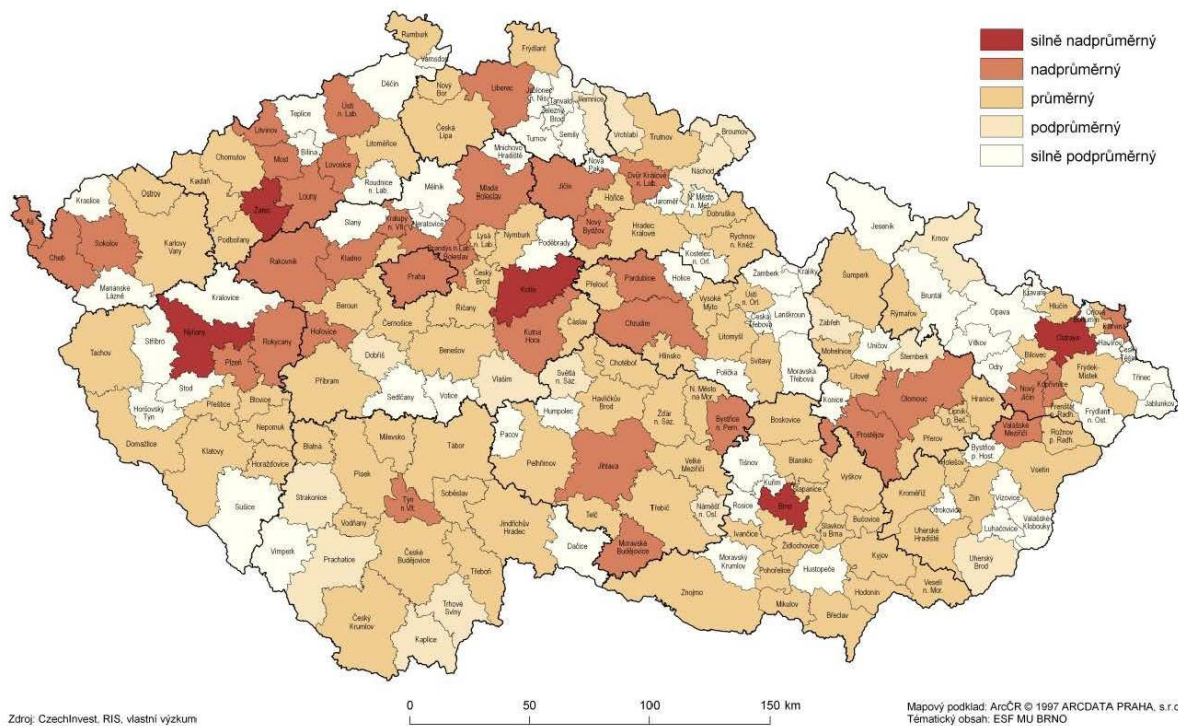
Zdroj: vlastní výzkum

0 50 100 150 km

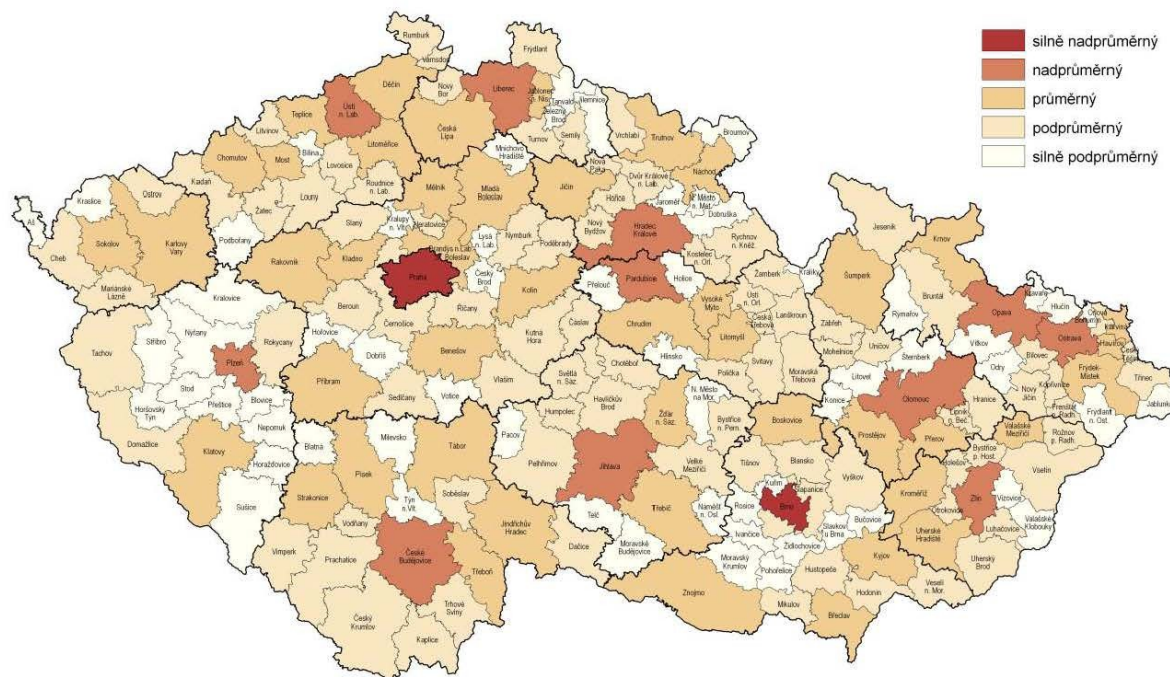
Mapový podklad: ArcČR © 1997 ARCDATA PRAHA, s.r.o.  
Tematický obsah: ESF MU BRNO



## SUBFAKTOR PODNIKATELSKÁ INFRASTRUKTURA



## SUBFAKTOR ZNALOSTNÍ INFRASTRUKTURA

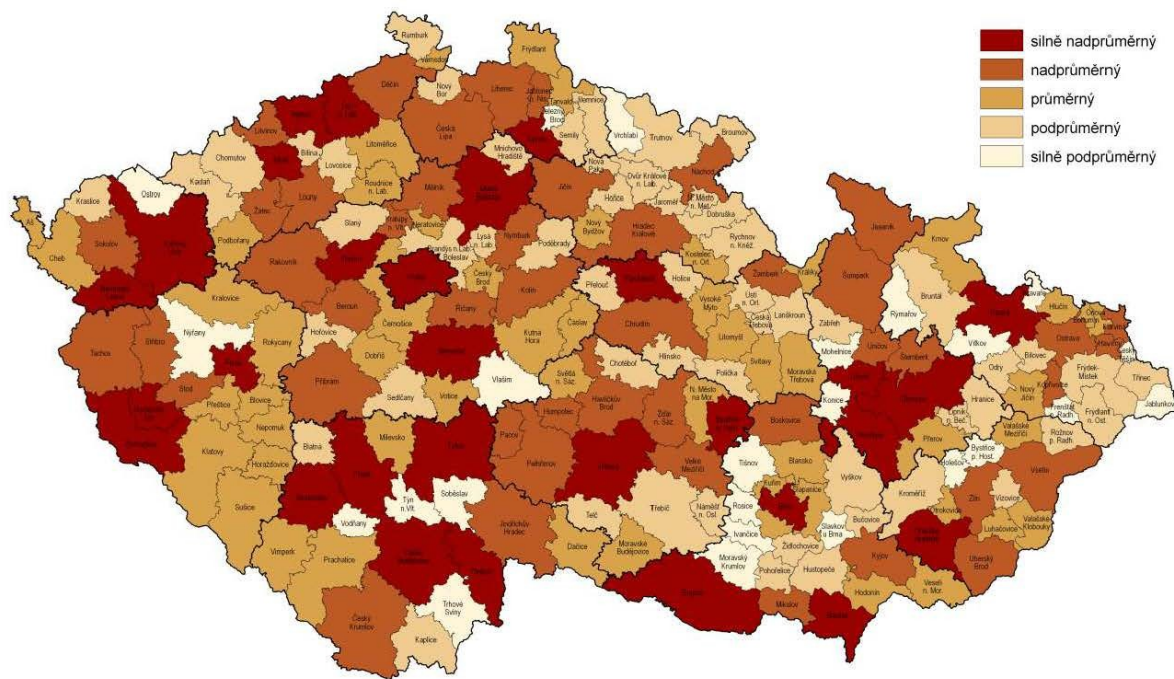


Zdroj: UVV, vlastní výzkum

0 50 100 150 km

Mapový podklad: ArcCR © 1997 ARCDATA PRAHA, s.r.o.  
Tematický obsah: ESF MU BRNO

## FAKTOR ASISTENCE VEŘEJNÉ SPRÁVY

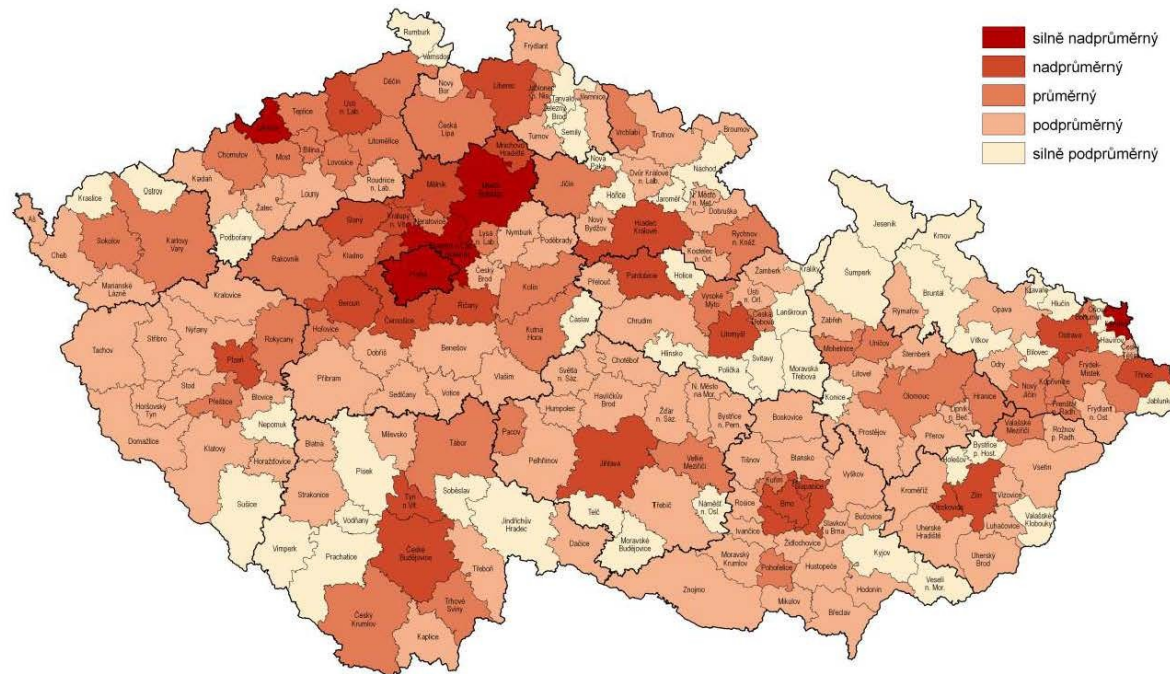


Zdroj: Factum Invenio, Region servis, vlastní výzkum

0 50 100 150 km

Mapový podklad: ArcCR © 1997 ARCDATA PRAHA, s.r.o.  
Tematický obsah: ESF MU BRNO

## FAKTOR CENY PRÁCE



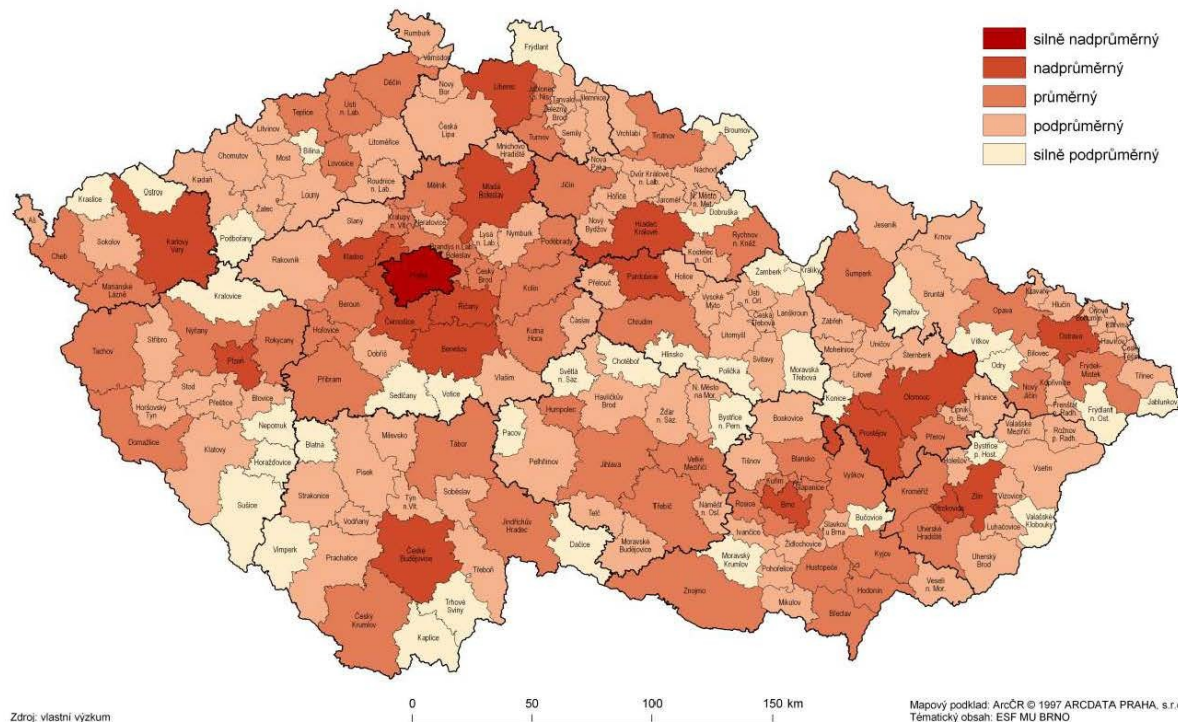
Zdroj: ČSÚ, vlastní výzkum

0 50 100 150 km

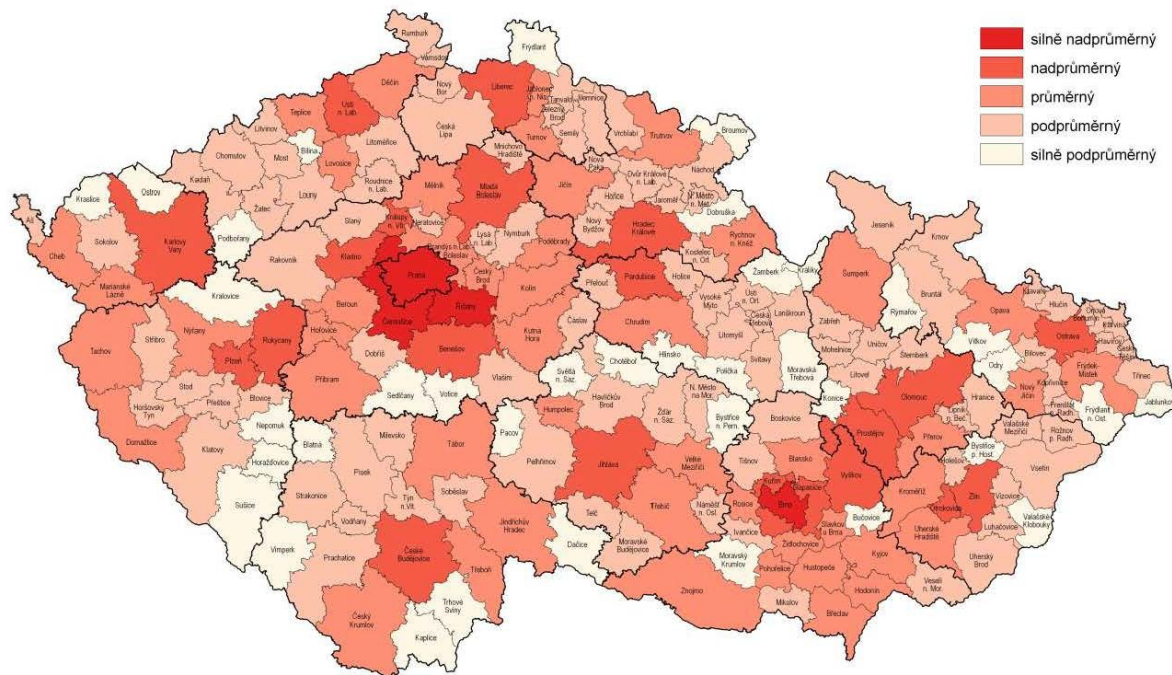
Mapový podklad: ArcCR © 1997 ARCDATA PRAHA, s.r.o.  
Tematický obsah: ESF MU BRNO



## FAKTOR CENY NEMOVITOSTÍ



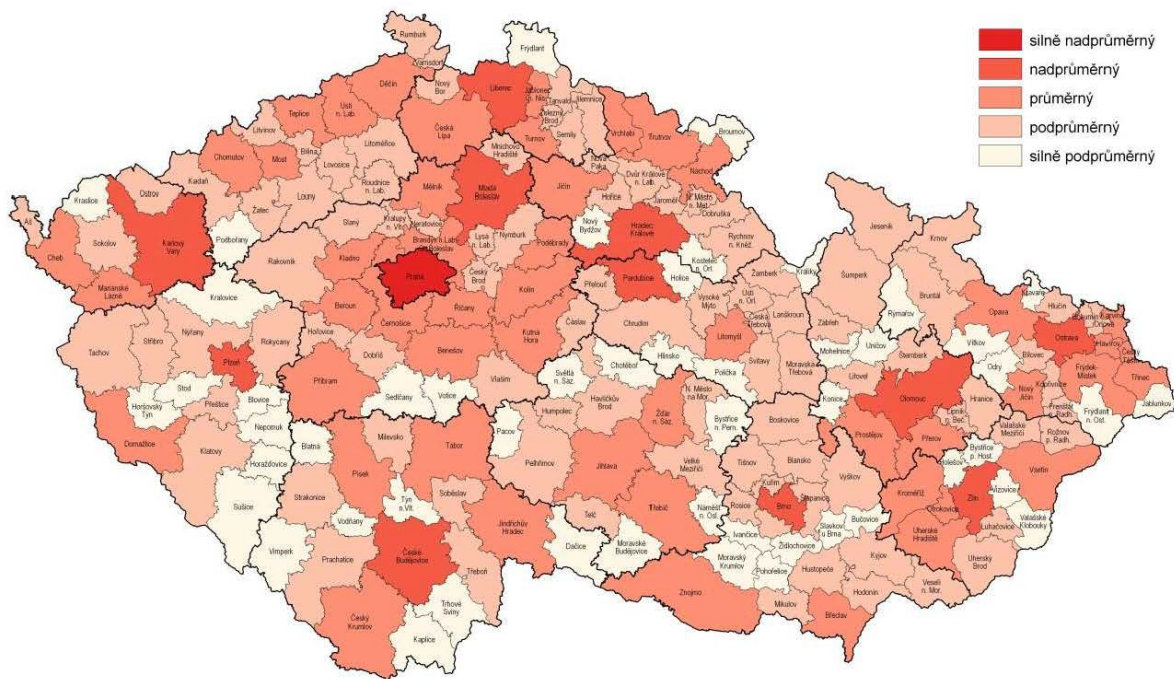
## SUBFAKTOR CENA POZEMKŮ



Zdroj: vlastní výzkum

Mapový podklad: ArcCR © 1997 ARCDATA PRAHA, s.r.o.  
Tematický obsah: ESF MU BRNO

## SUBFAKTOR CENA PRONÁJMŮ

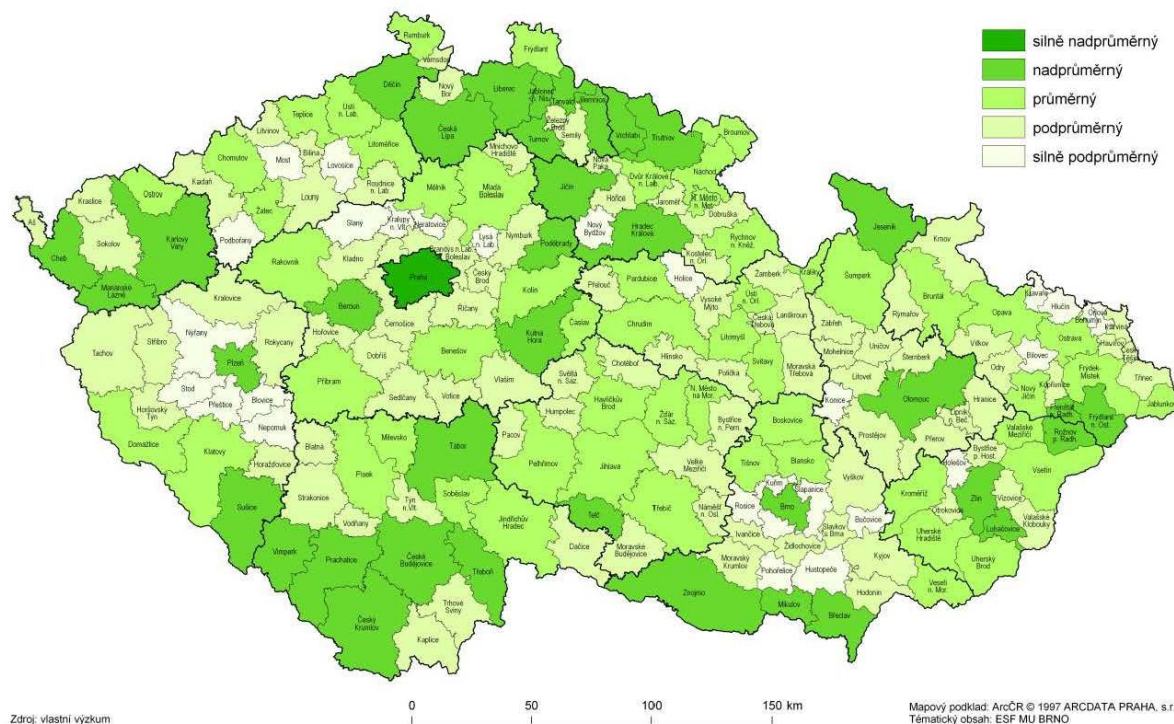


Zdroj: vlastní výzkum

0 50 100 150 km

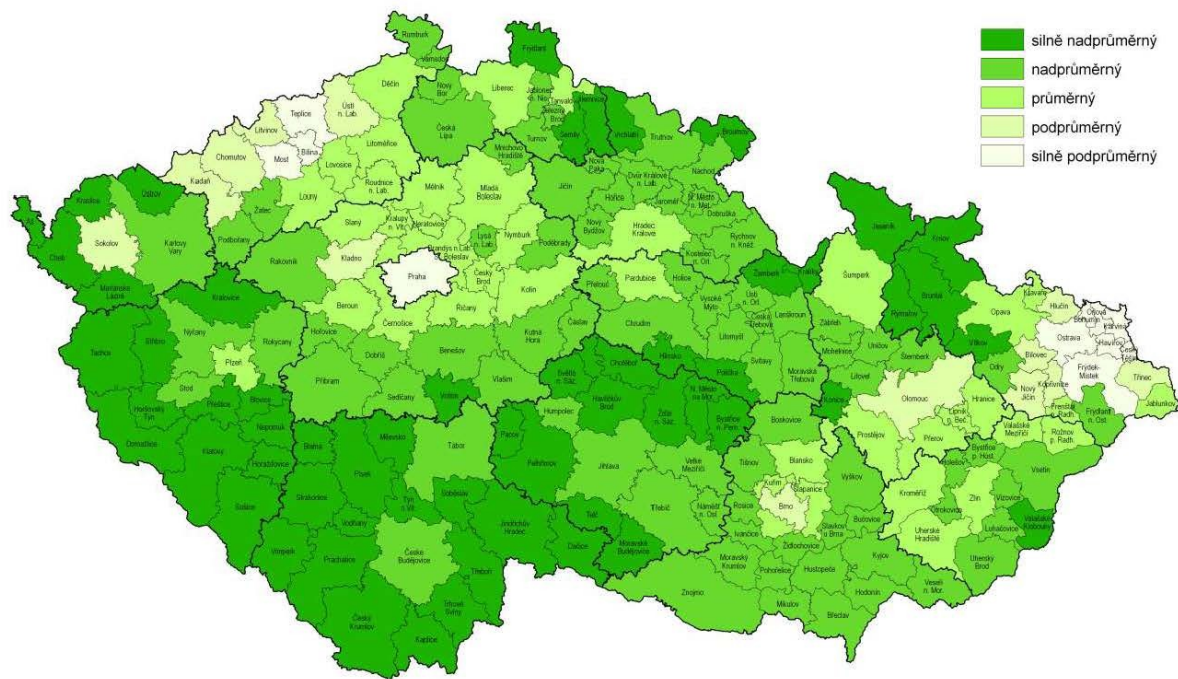
Mapový podklad: ArcCR © 1997 ARCDATA PRAHA, s.r.o.  
Tematický obsah: ESF MU BRNO

## FAKTOR URBANISTICKÉ A PŘÍRODNÍ ATRAKTIVITY ÚZEMÍ





## FAKTOR ENVIRONMENTÁLNÍ KVALITY ÚZEMÍ

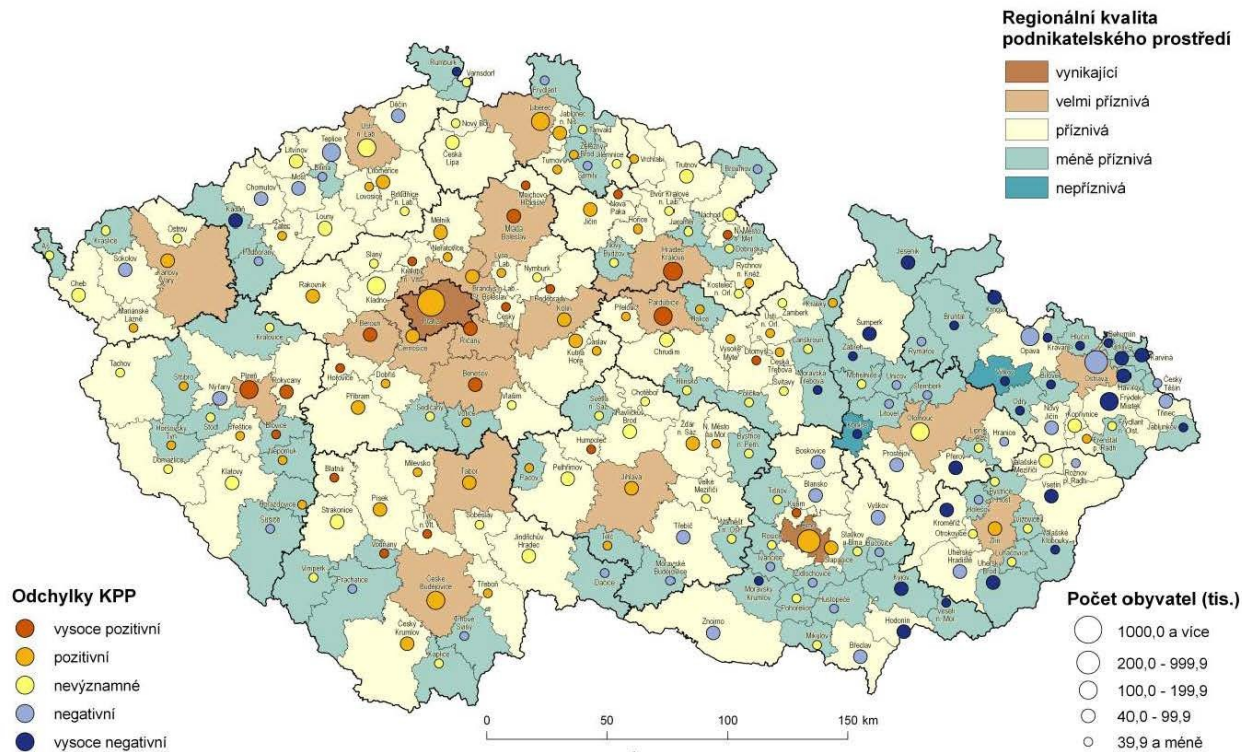


Zdroj: ČHMÚ, vlastní výzkum

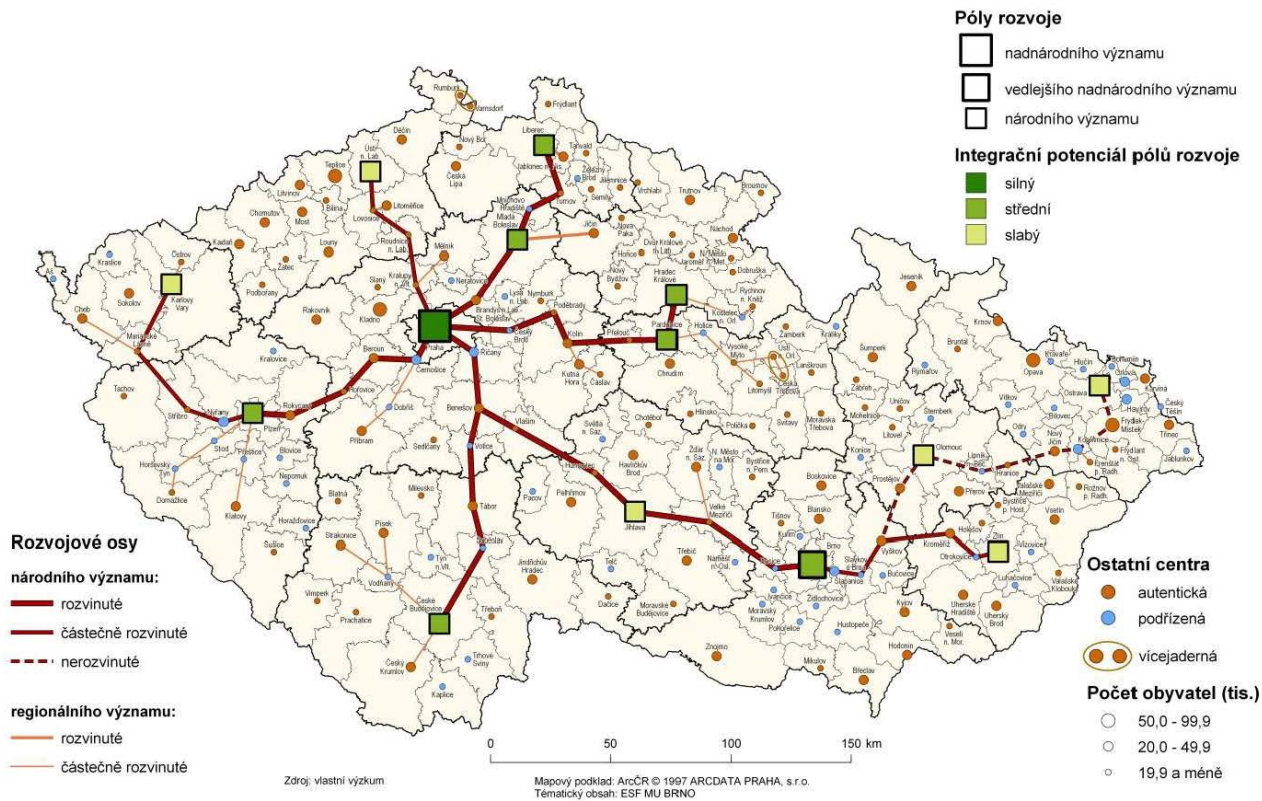
0 50 100 150 km

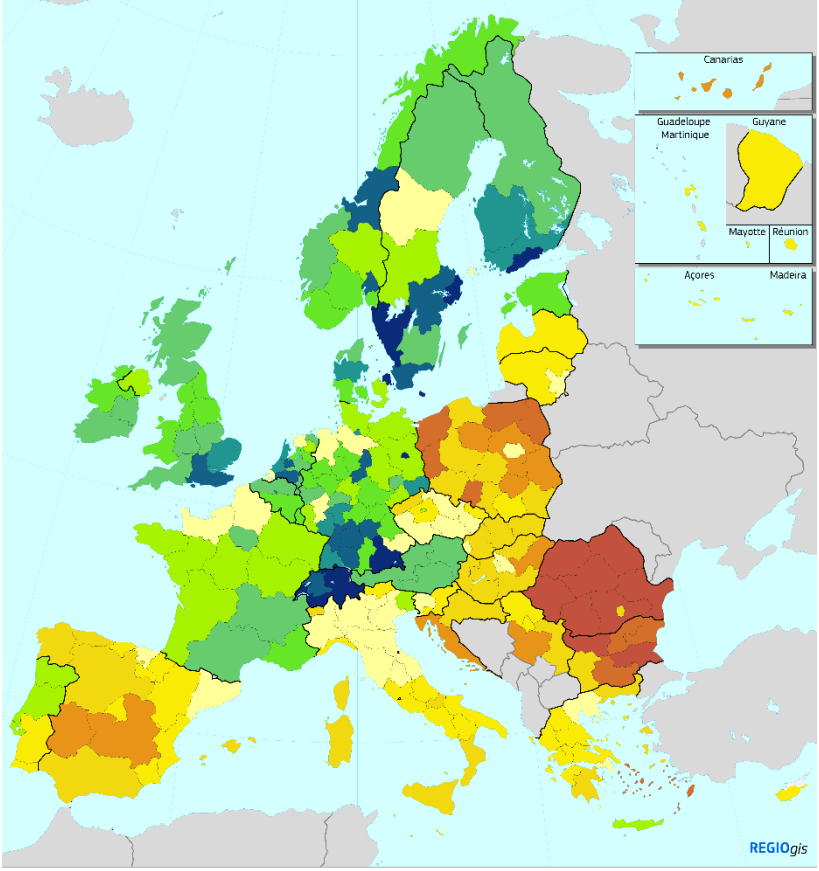
Mapový podklad: ArcCR © 1997 ARCDATA PRAHA, s.r.o.  
Tematický obsah: ESF MU BRNO

# REGIONÁLNÍ KVALITA PODNIKATELSKÉHO PROSTŘEDÍ (KPP)



# PROSTOROVÝ MODEL ROZVOJOVÉHO POTENCIÁLU REGIONŮ ČESKÉ REPUBLIKY





Regional performance groups

- Modest -
- Strong -
- Modest
- Strong
- Modest +
- Strong +
- Moderate -
- Leader -
- Moderate
- Leader
- Moderate +
- Leader +

Source: European Commission - Regional Innovation Scoreboard 2019

0 500 km

© EuroGeographics Association for the administrative boundaries