

- X zákaz další plavby
- ☐ půjčovny lodí a vodácký servis
- Ⓜ cvičné kanály veřejnosti přístupné
- || peřeje
- splavnost pro kajutové lodě
- ☑ přeprava lodí spec. vlaky ČD
Č. B. - Lenora, Č. B. - Vyšší Brod

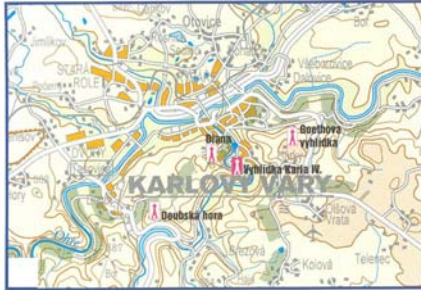


- úseky řek vhodné pro vodní turistikou, využívané
- úseky řek vhodné pro vodní turistikou, méně využívané
- pravidelně konané jednorázové vodácké akce, umožňující spluit
- říční a přehradní úseky se sezónní osobní dopravou





15° 16°
1 : 1 800 000
0 20 40 60 80 km



Karlovy Vary 1 : 140 000

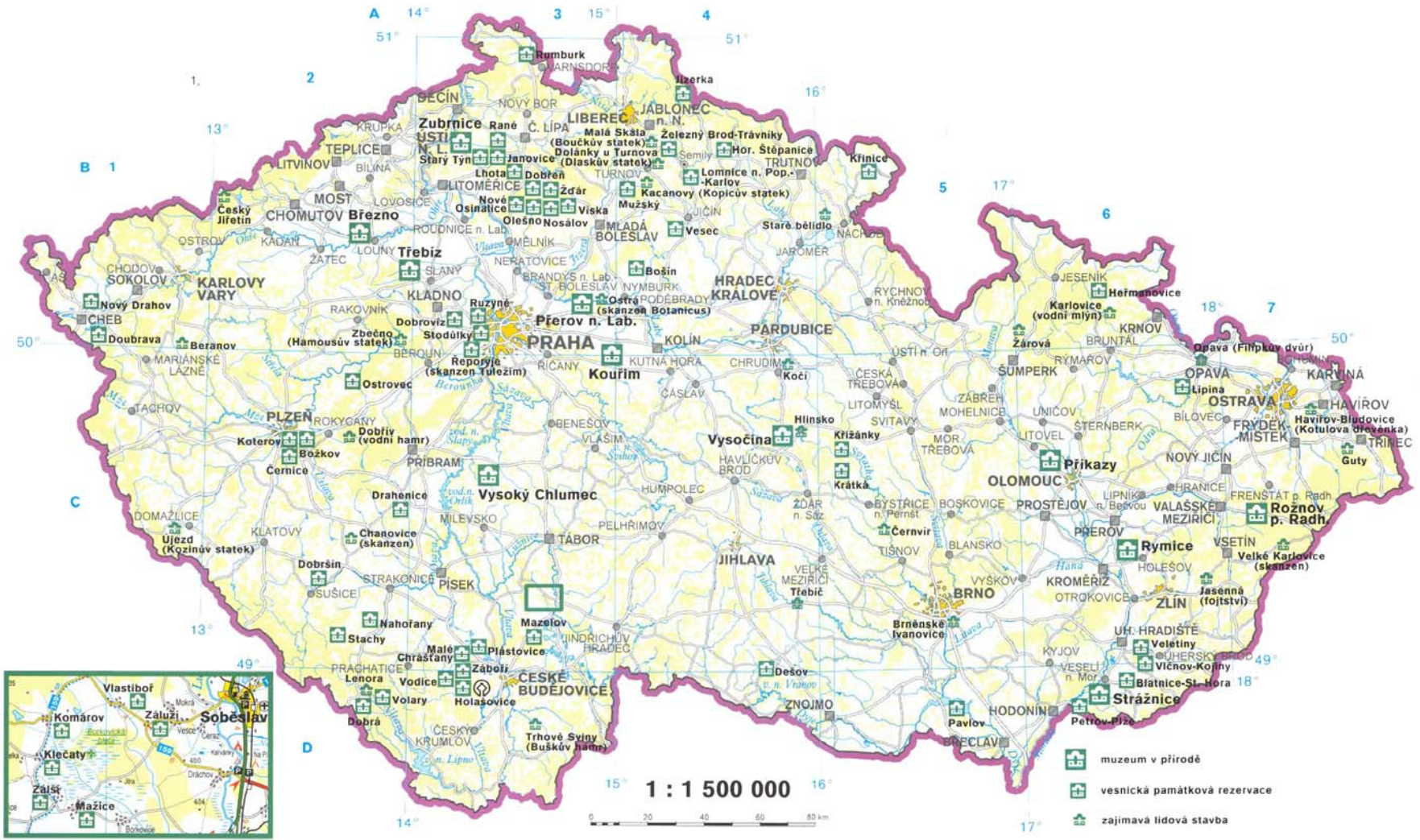


Liberecko 1 : 350 000



Památné stromy









Map of Cultural and Social Events in the Czech Republic

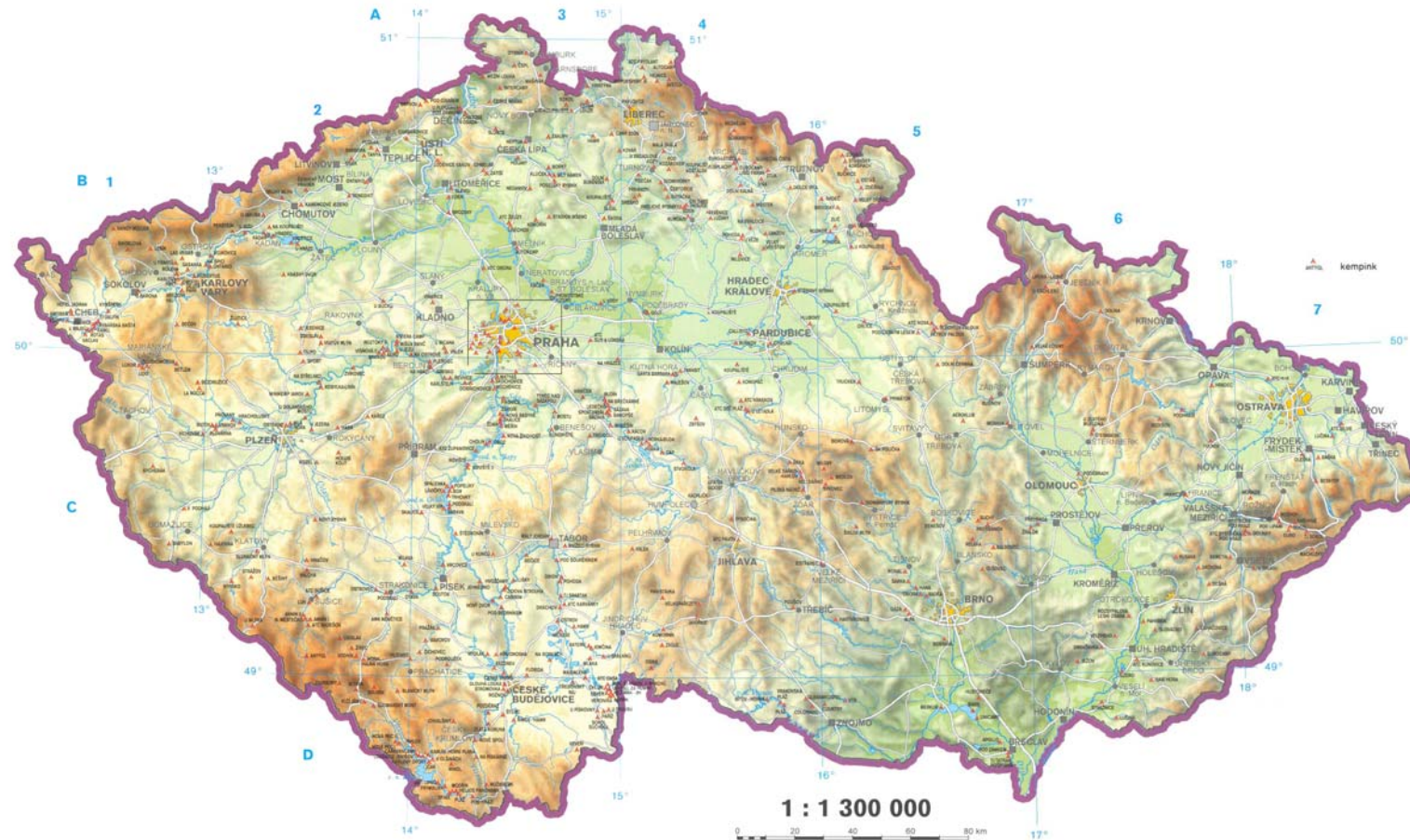
Legend: ★ kulturní nebo společenská akce

Grid Coordinates: Latitude (12°N to 51°N), Longitude (13°E to 18°E)

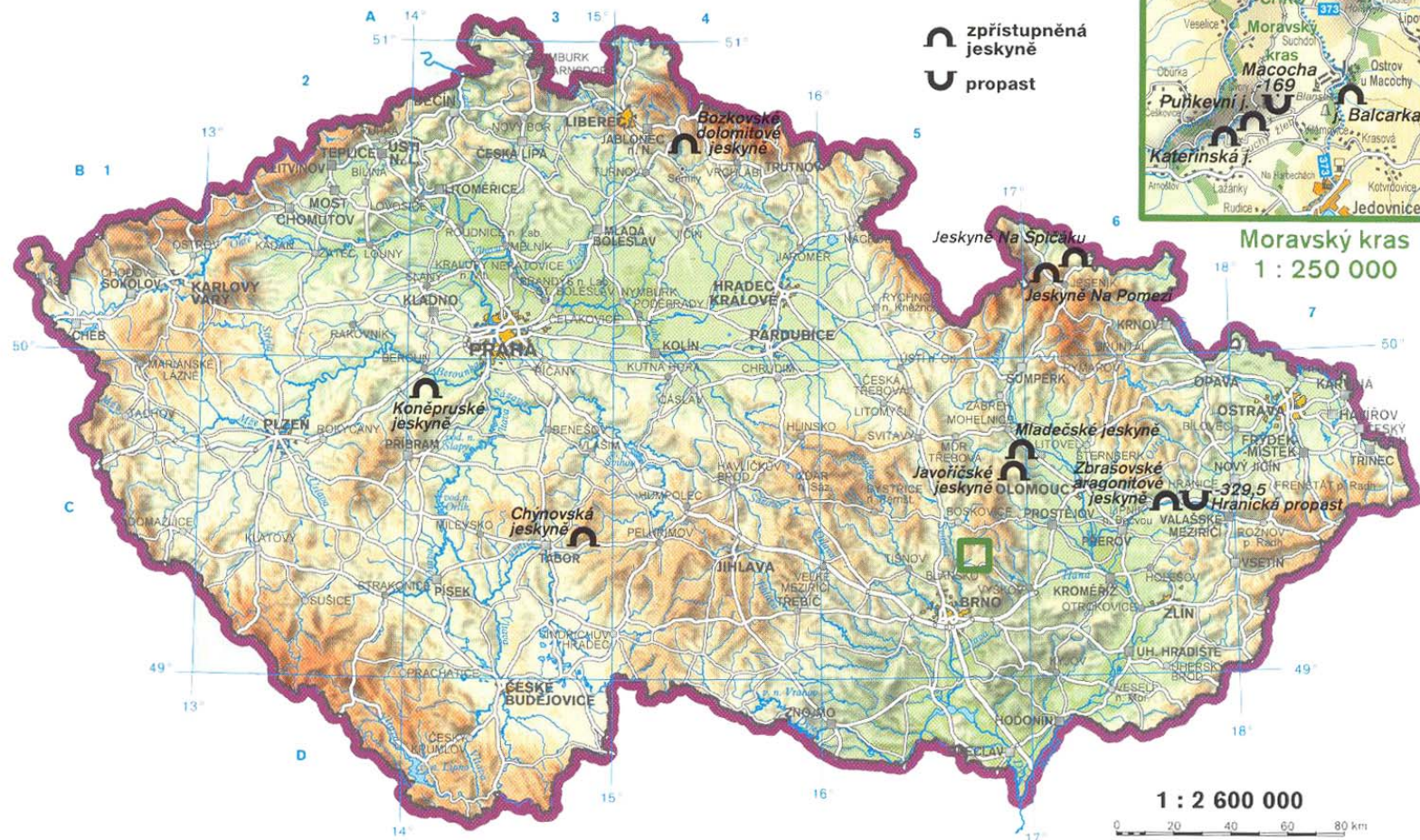
Key Locations and Events:

- Northwest:** Františkovy Lázně (Františkovy Lázně), Cheb (Mezinárodní divadlo jedné herce), Tachov (Mezinárodní potápěčský festival), Mariánské Lázně (Mozartův hudební festival), Karlovy Vary (Jazzový festival), Kladno (Dvory).
- West:** Olomouc (Flora Olomouc), Prostějov (Folklor), Olšany (Olšany Open).
- Central:** Praha (Svět knihy), Brno (Molavský podzim), Brno (Molavský podzim), Brno (Molavský podzim), Brno (Molavský podzim).
- East:** Ostrava (Moravský vrabec), Opava (Moravský vrabec), Karviná (Moravský vrabec).
- South:** České Budějovice (Slavnost pivní), Písek (Dudácký festival), Blatná (Dudácký festival).

kempy



Jeskyně a propasti



informační centra



Cyklotrasy



Cykloturistické oblasti

