

Česko

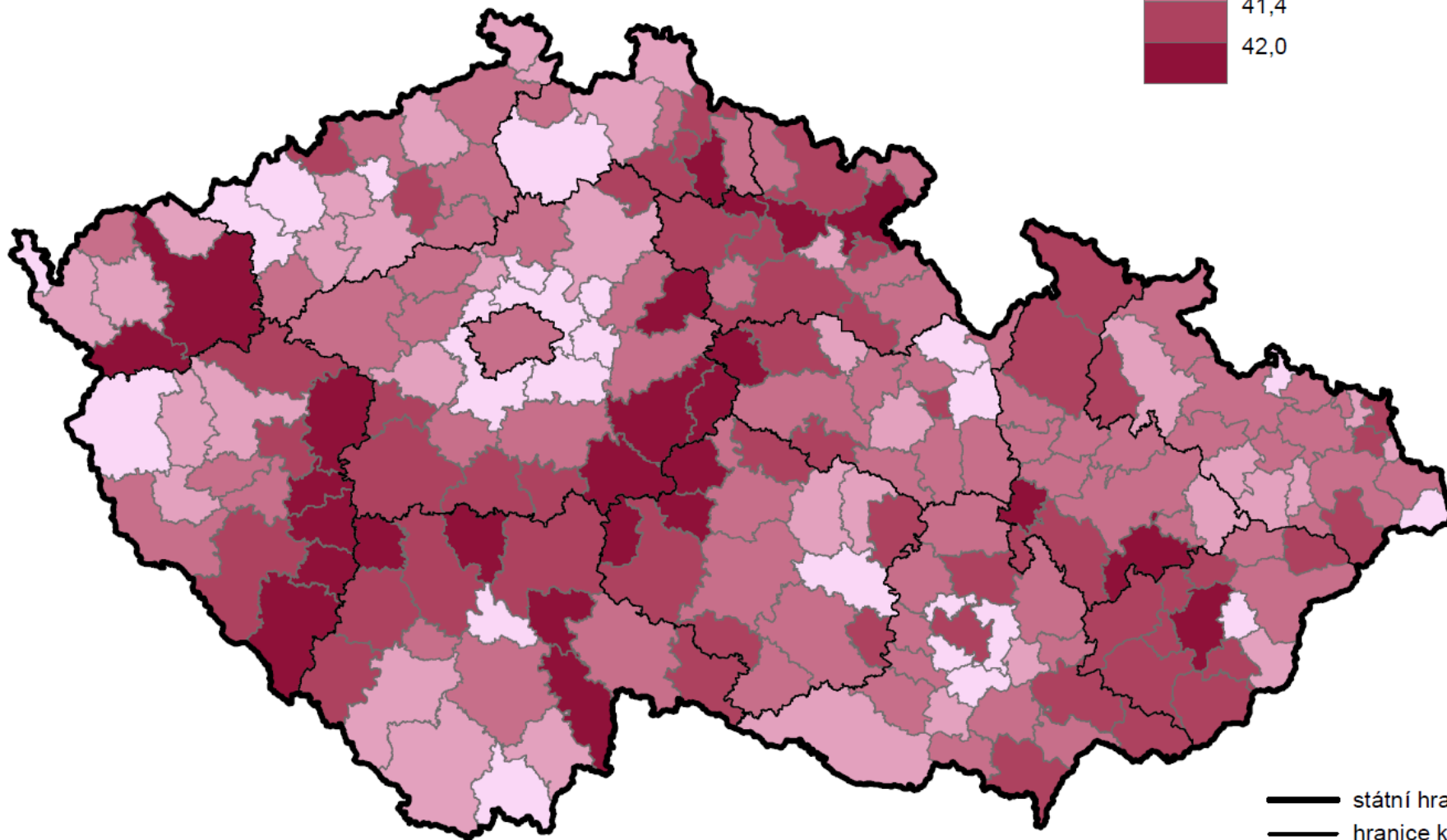
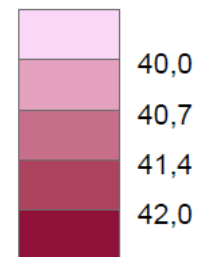
Mgr. Michal Pink, Ph.D.

7.3.2018

Průměrný věk obyvatel, SLDB 2011

ve správních obvodech obcí s rozšířenou působností
a v Praze

Průměrný věk obyvatel



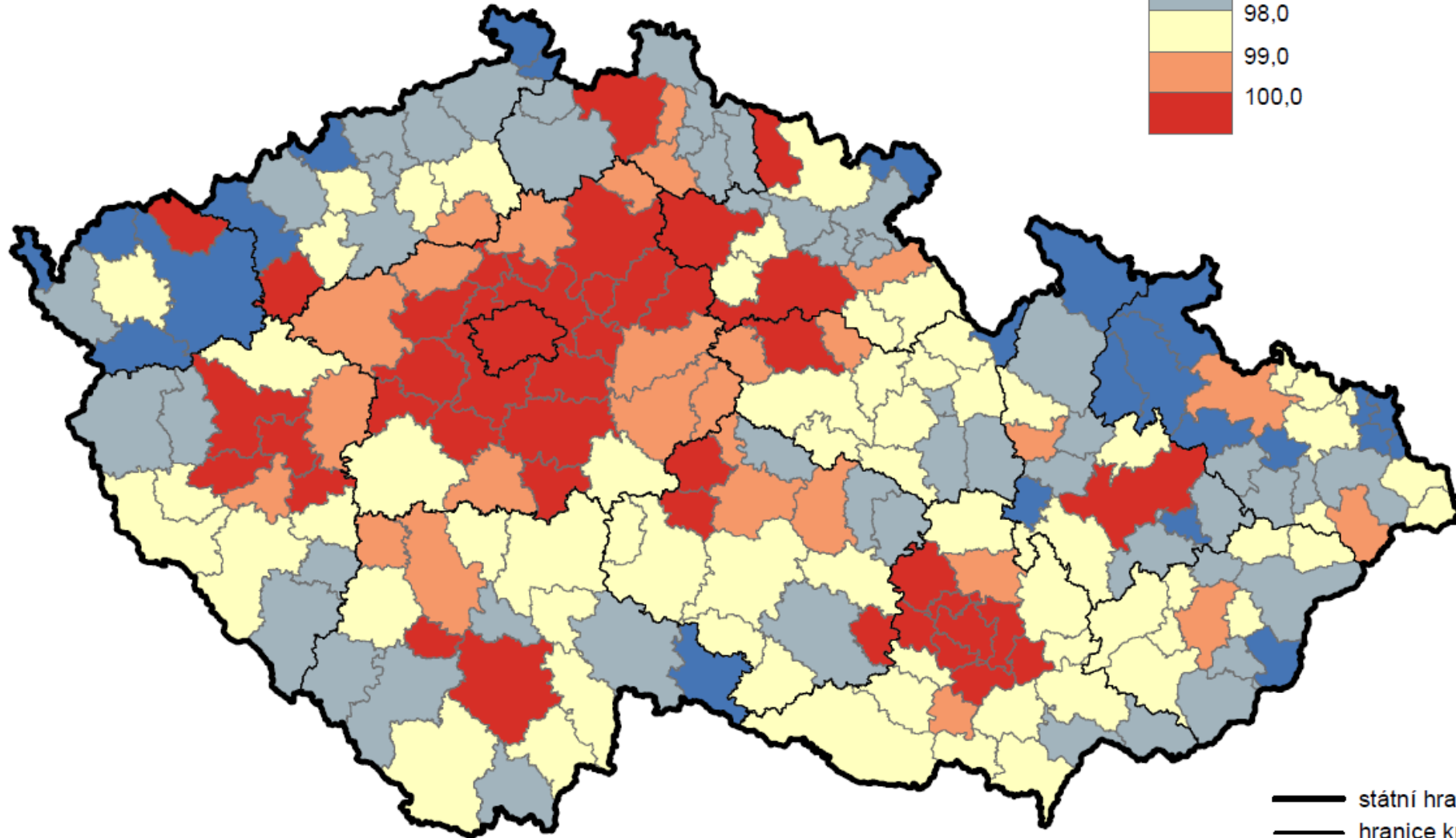
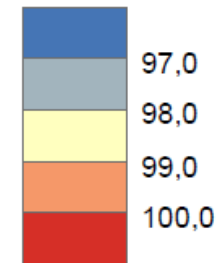
- státní hranice
- hranice krajů
- hranice SO ORP

Česká republika = 41,0

Obvykle a trvale bydlicí obyvatelstvo, SLDB 2011

ve správních obvodech obcí s rozšířenou působností
a v Praze

Počet obvykle bydlicích
obyvatel na 100 trvale
bydlicích



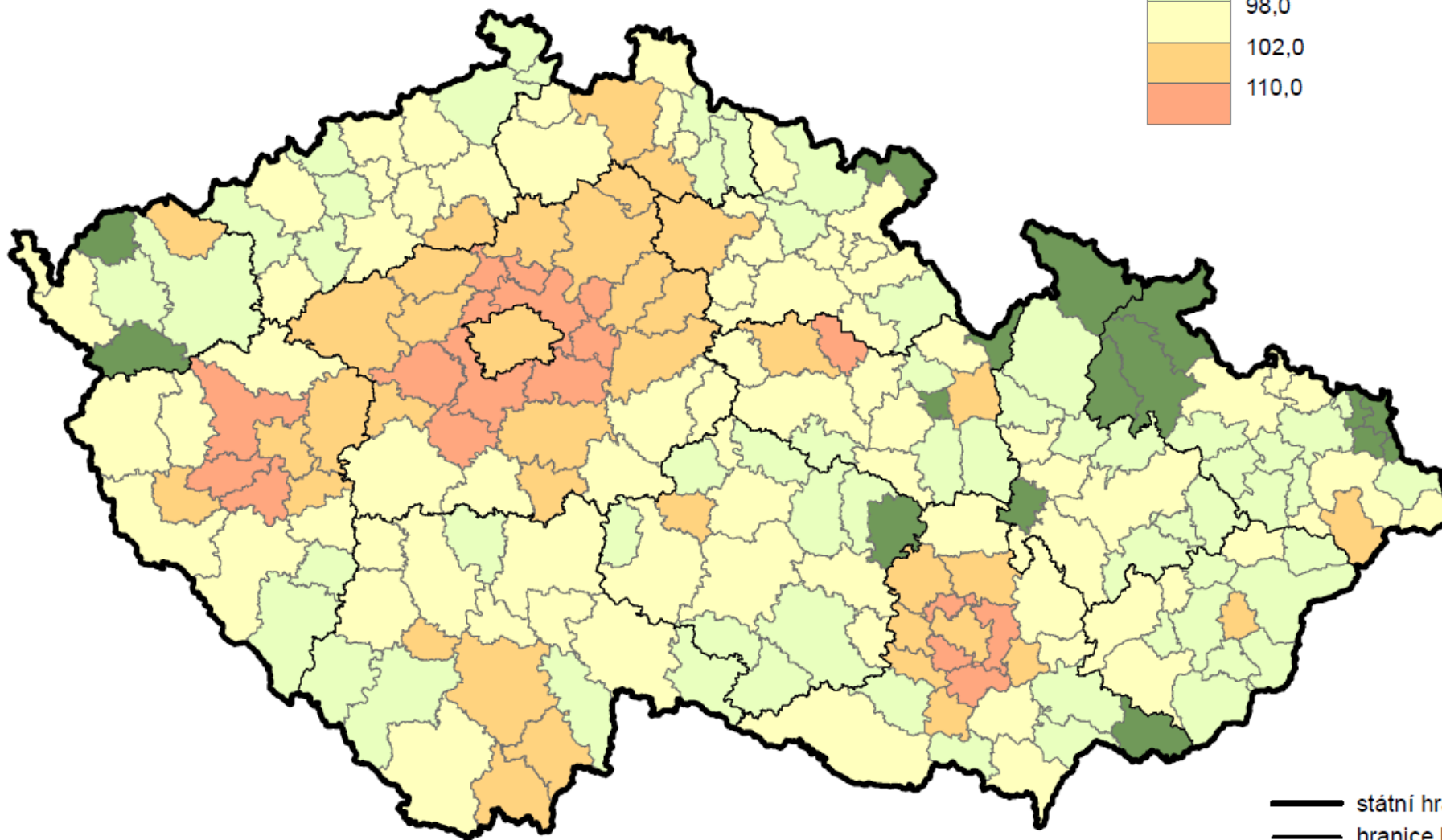
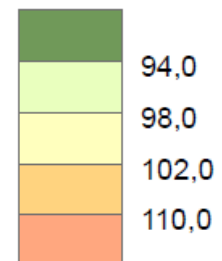
- státní hranice
- hranice krajů
- hranice SO ORP

Česká republika = 99,5

Změna počtu obyvatel podle sčítání 2001 a 2011

ve správních obvodech obcí s rozšířenou působností
a v Praze

Počet obyvatel podle sčítání
2011 na 100 obyvatel podle
sčítání 2001



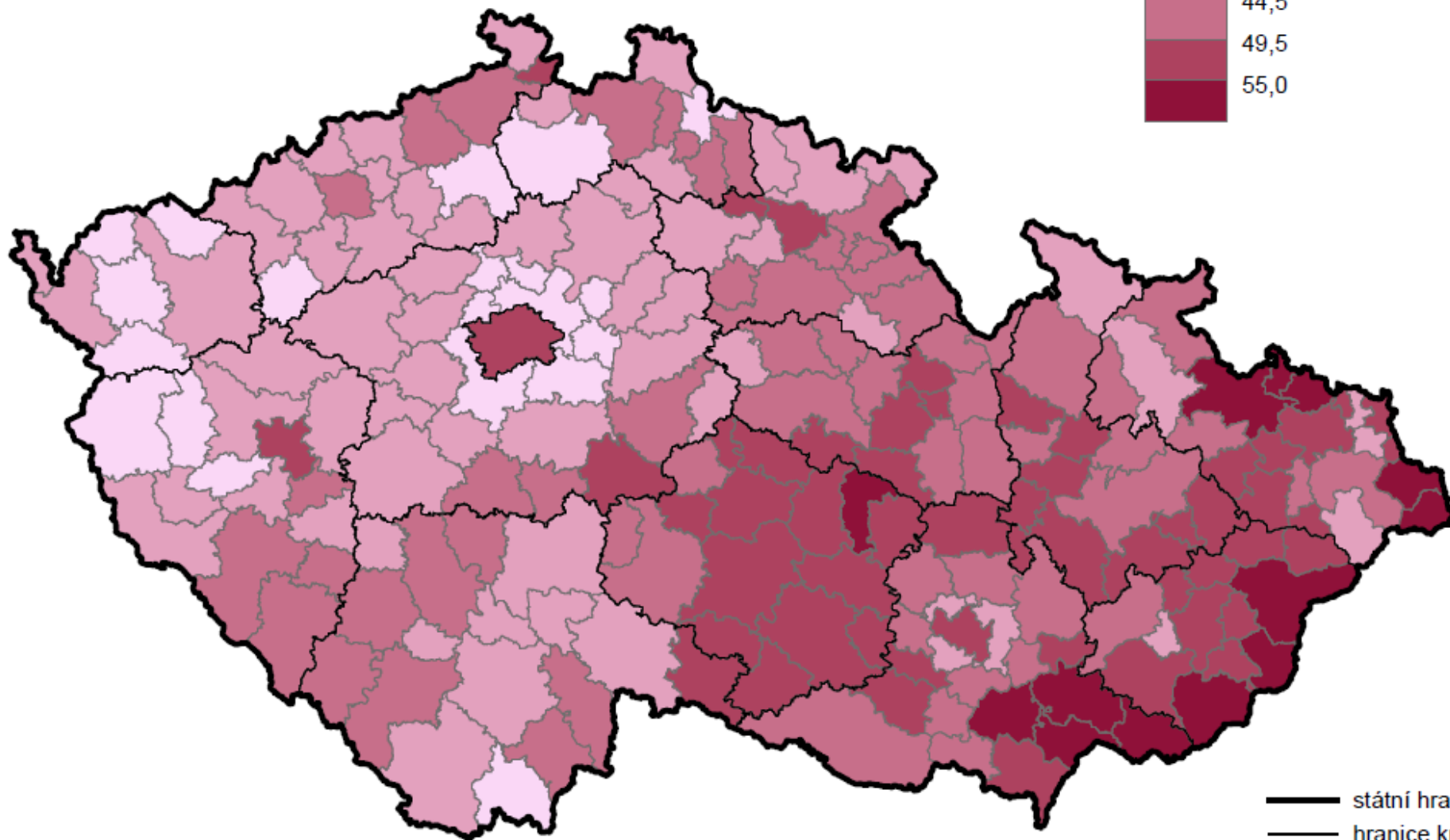
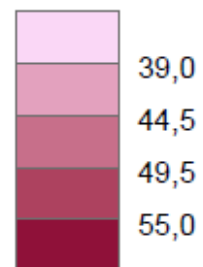
— státní hranice
— hranice krajů
— hranice SO ORP

Česká republika = 102,0

Podíl narozených v obci bydliště z obyvatel celkem, SLDB 2011

ve správních obvodech obcí s rozšířenou působností
a v Praze

Podíl narozených v obci
bydliště z obyvatel
celkem (v %)



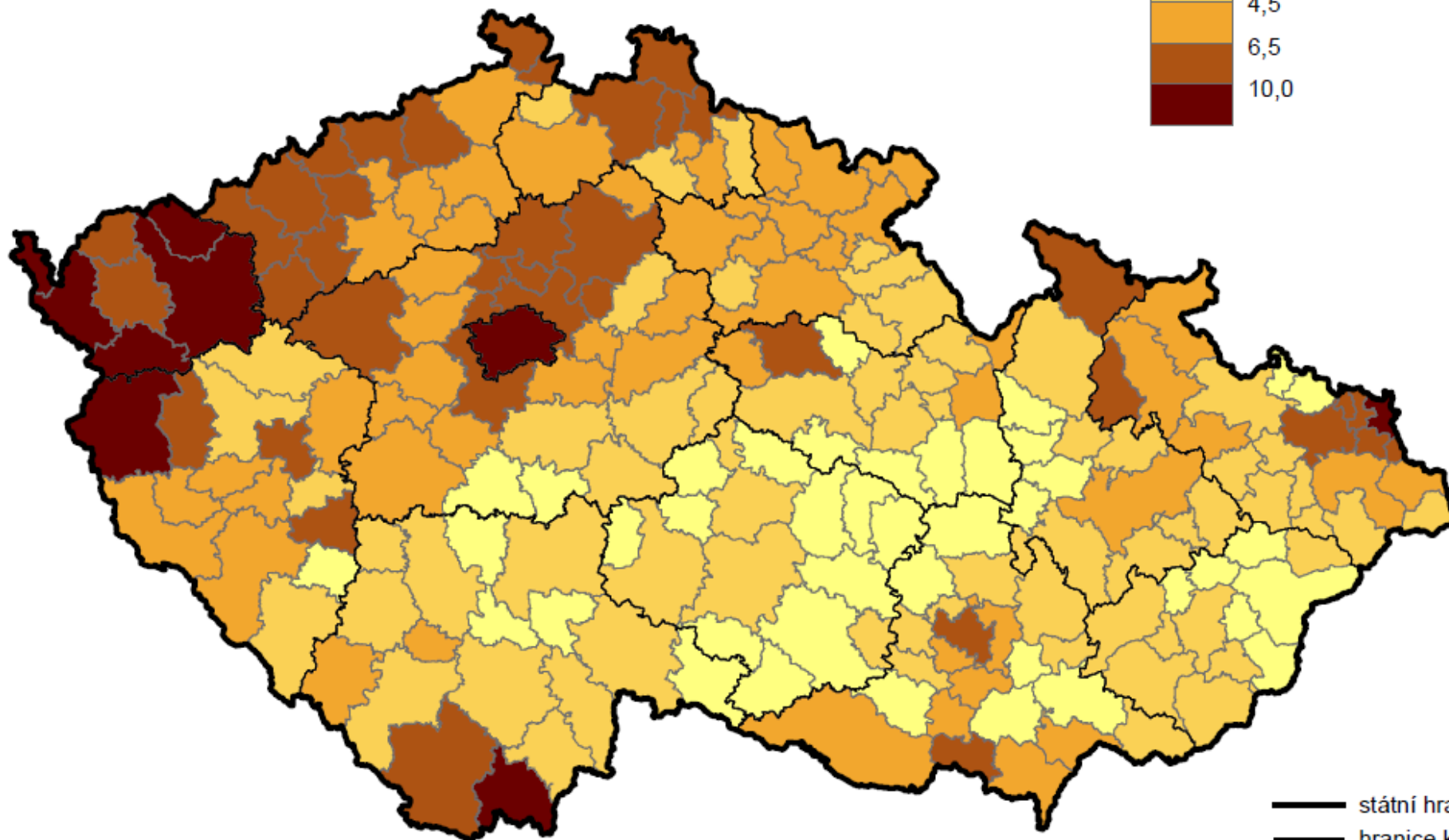
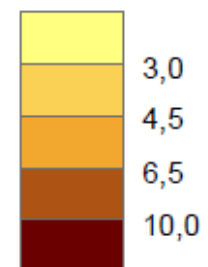
- státní hranice
- hranice krajů
- hranice SO ORP

Česká republika = 47,1 %

Podíl narozených v zahraničí z obyvatel celkem, SLDB 2011

ve správních obvodech obcí s rozšířenou působností
a v Praze

Podíl narozených v
zahraničí z obyvatel
celkem (v %)



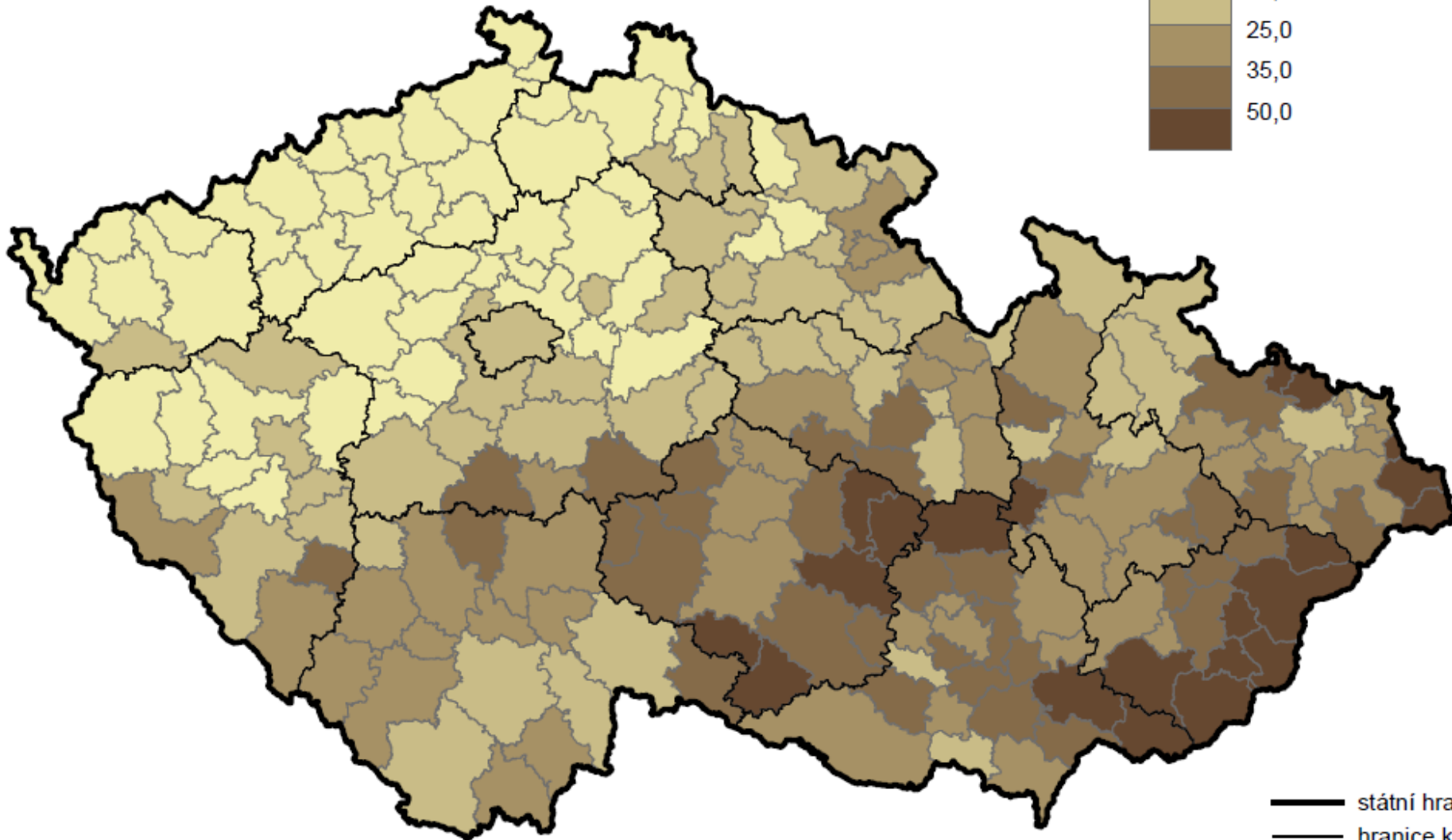
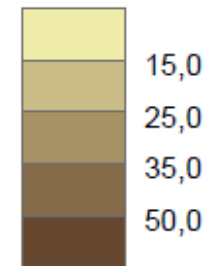
- státní hranice
- hranice krajů
- hranice SO ORP

Česká republika = 6,7 %

Věřící obyvatelstvo hlásící se k církvi, SLDB 2011

ve správních obvodech obcí s rozšířenou působností
a v Praze

Podíl věřících obyvatel
hlásících se k církvi z
obyvatel se zjištěnou
náboženskou vírou (v %)



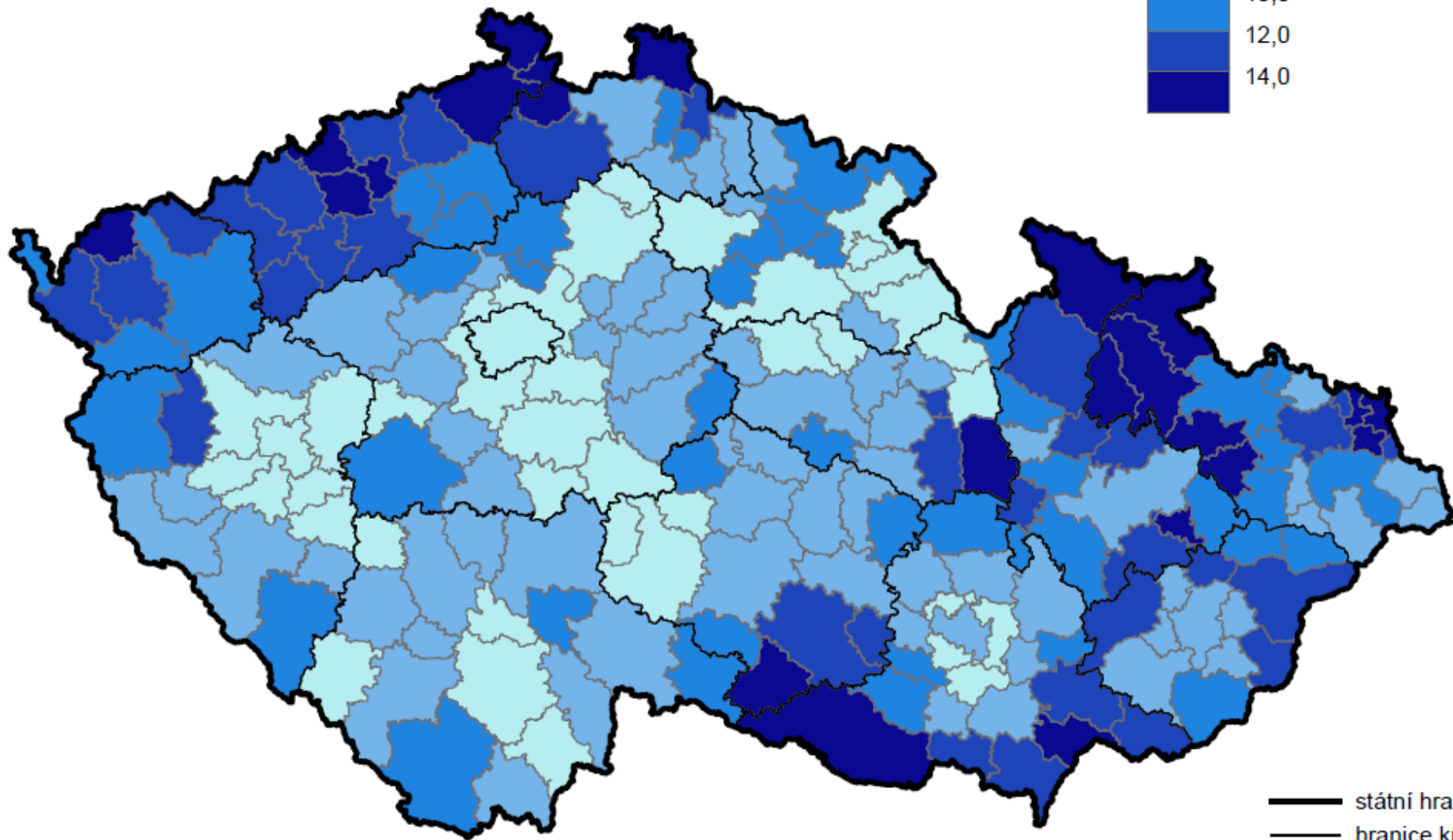
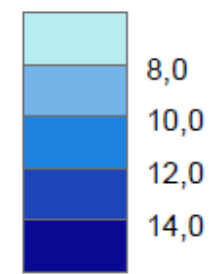
- státní hranice
- hranice krajů
- hranice SO ORP

Česká republika = 25,3 %

Míra nezaměstnanosti, SLDB 2011

ve správních obvodech obcí s rozšířenou působností
a v Praze

Podíl nezaměstnaných na
ekonomicky aktivních (v %)



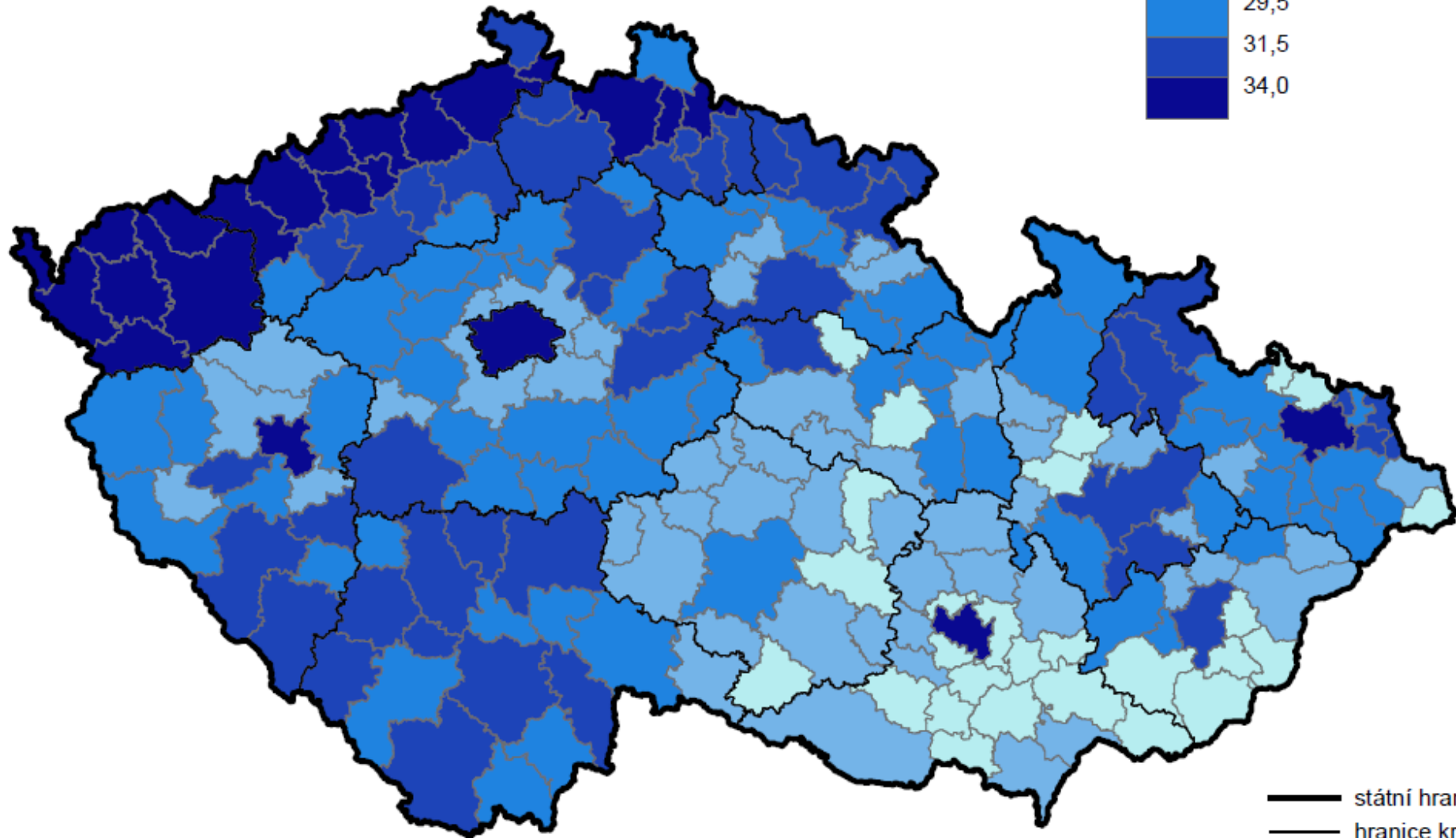
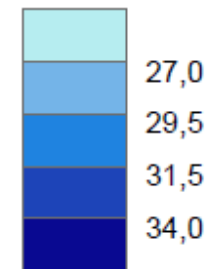
- státní hranice
- hranice krajů
- hranice SO ORP

Česká republika = 9,8 %

Domácnosti jednotlivců, SLDB 2011

ve správních obvodech obcí s rozšířenou působností
a v Praze

Podíl hospodařících domácností
jednotlivců z celkového počtu
hospodařících domácností (v %)



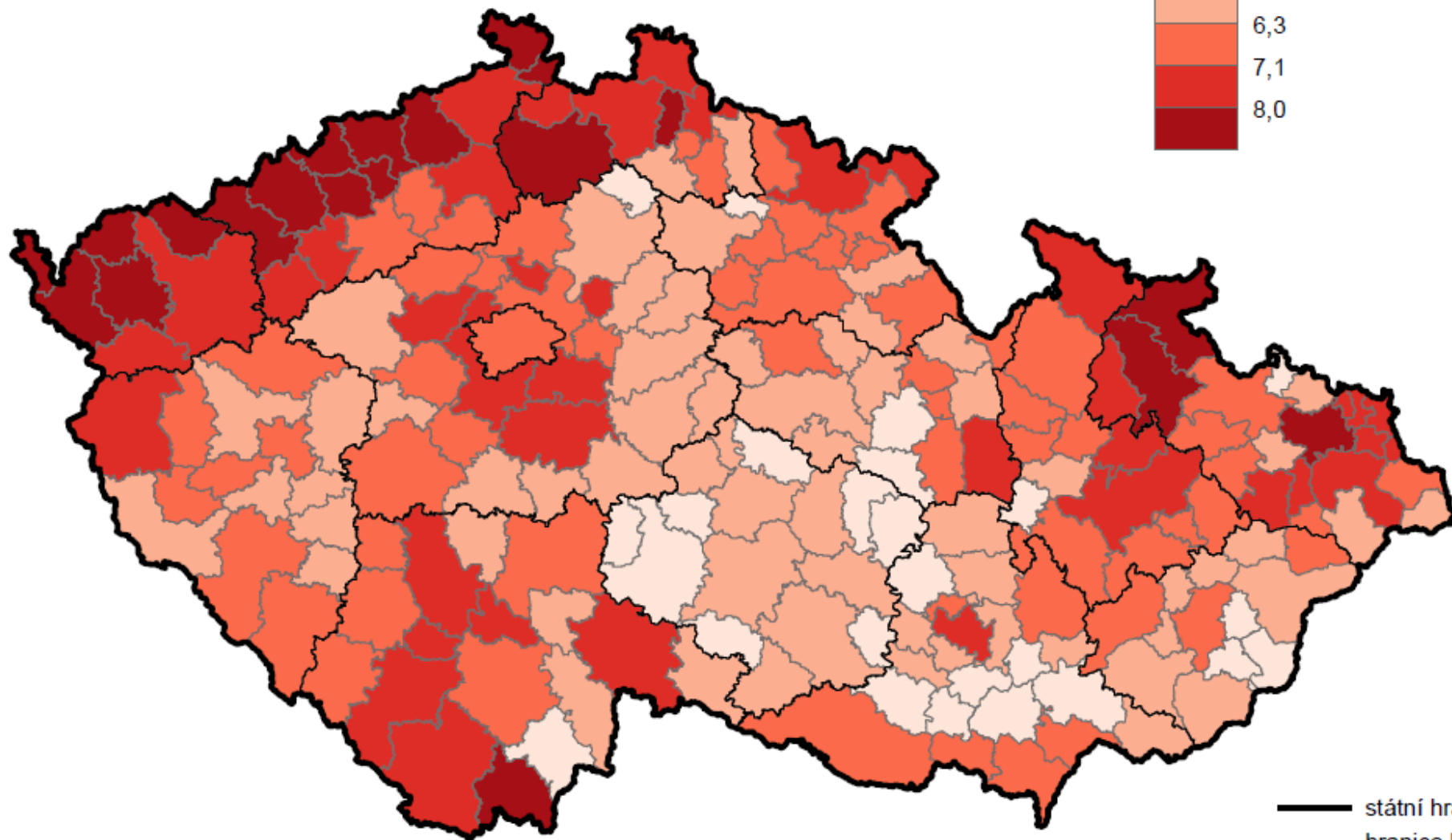
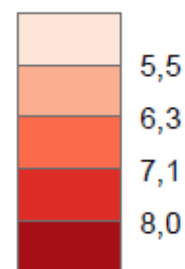
— státní hranice
— hranice krajů
— hranice SO ORP

Česká republika = 32,5 %

Neúplné rodiny se závislými dětmi, SLDB 2011

ve správních obvodech obcí s rozšířenou působností
a v Praze

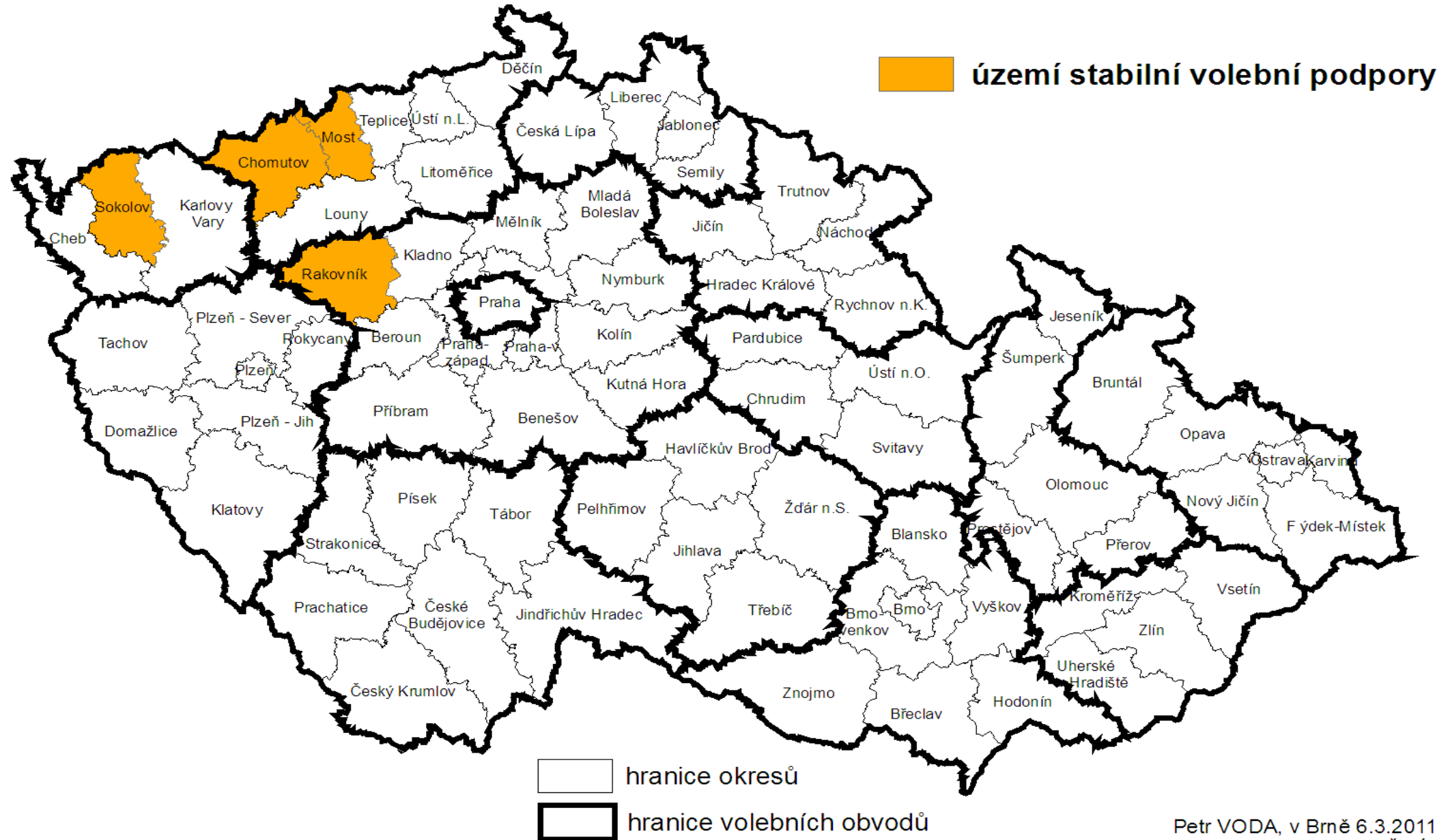
Podíl hospodařících domácností
tvořených 1 neúplnou rodinou se
závislými dětmi z celkového počtu
hospodařících domácností (v %)



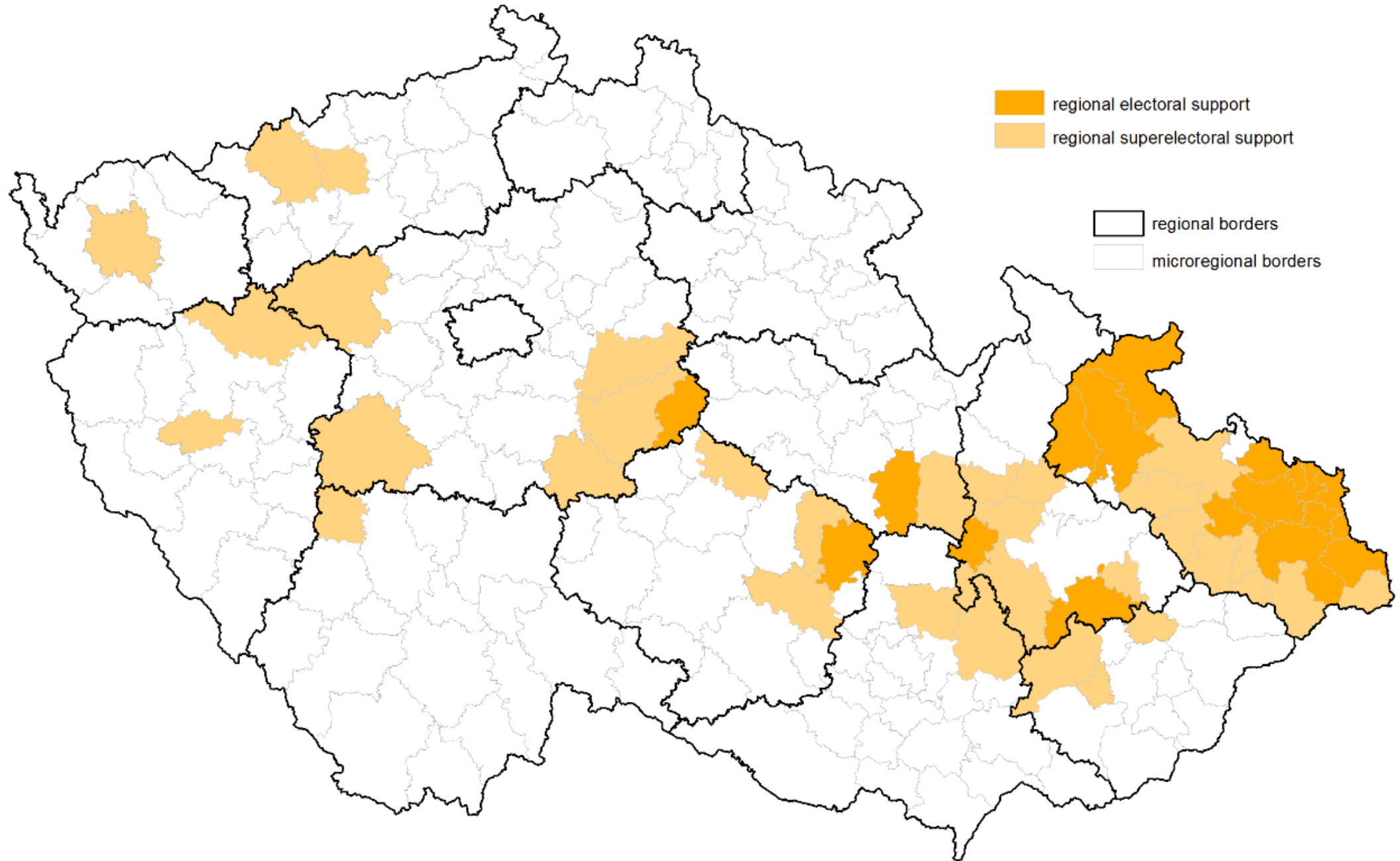
— státní hranice
— hranice krajů
— hranice SO ORP

Česká republika = 6,8 %

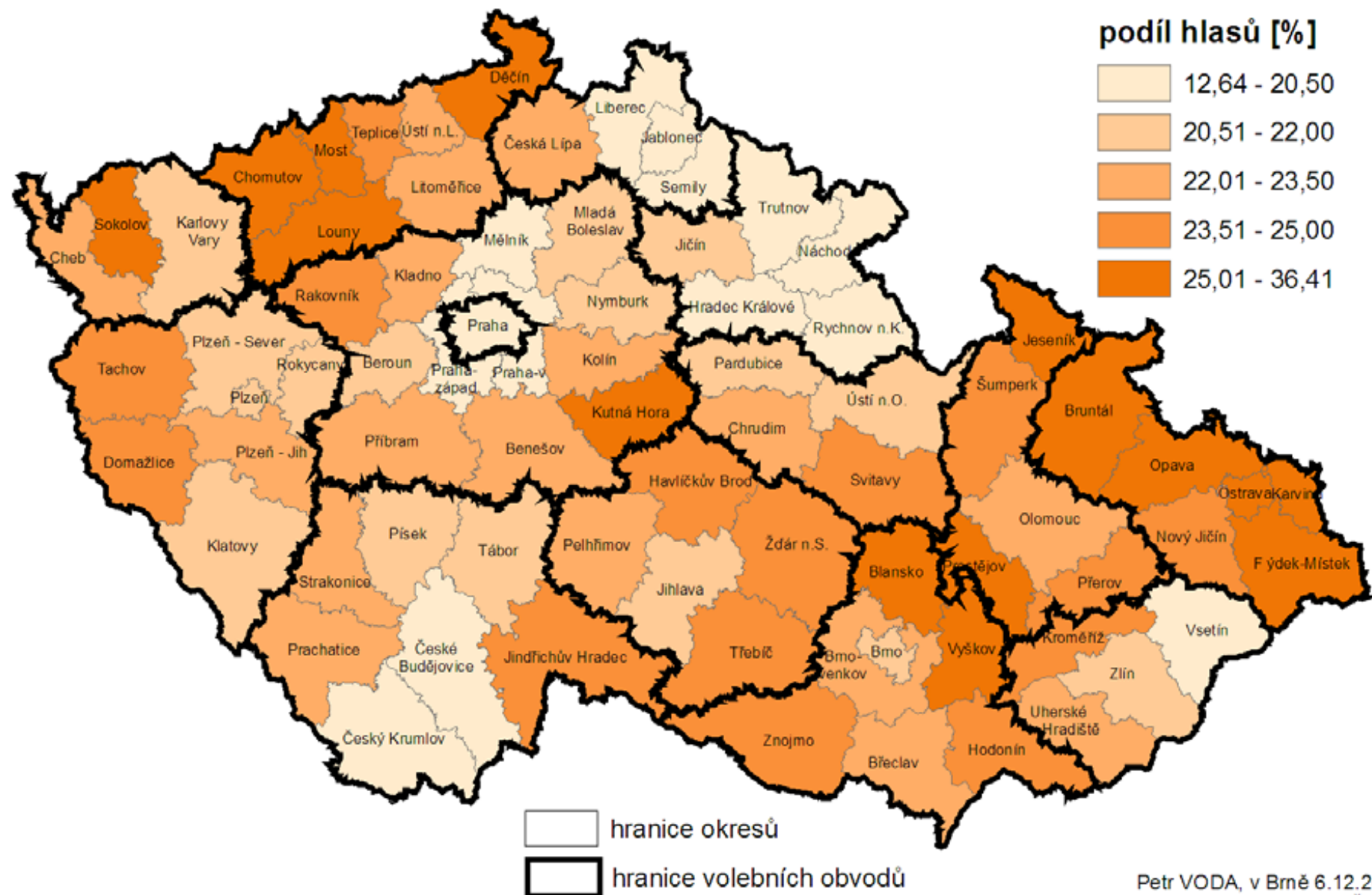
ÚZEMÍ STABILNÍ VOLEBNÍ PODPORY ČSSD V LETECH 1990-2010




Map No. 1: CSSD Voter Support Regions



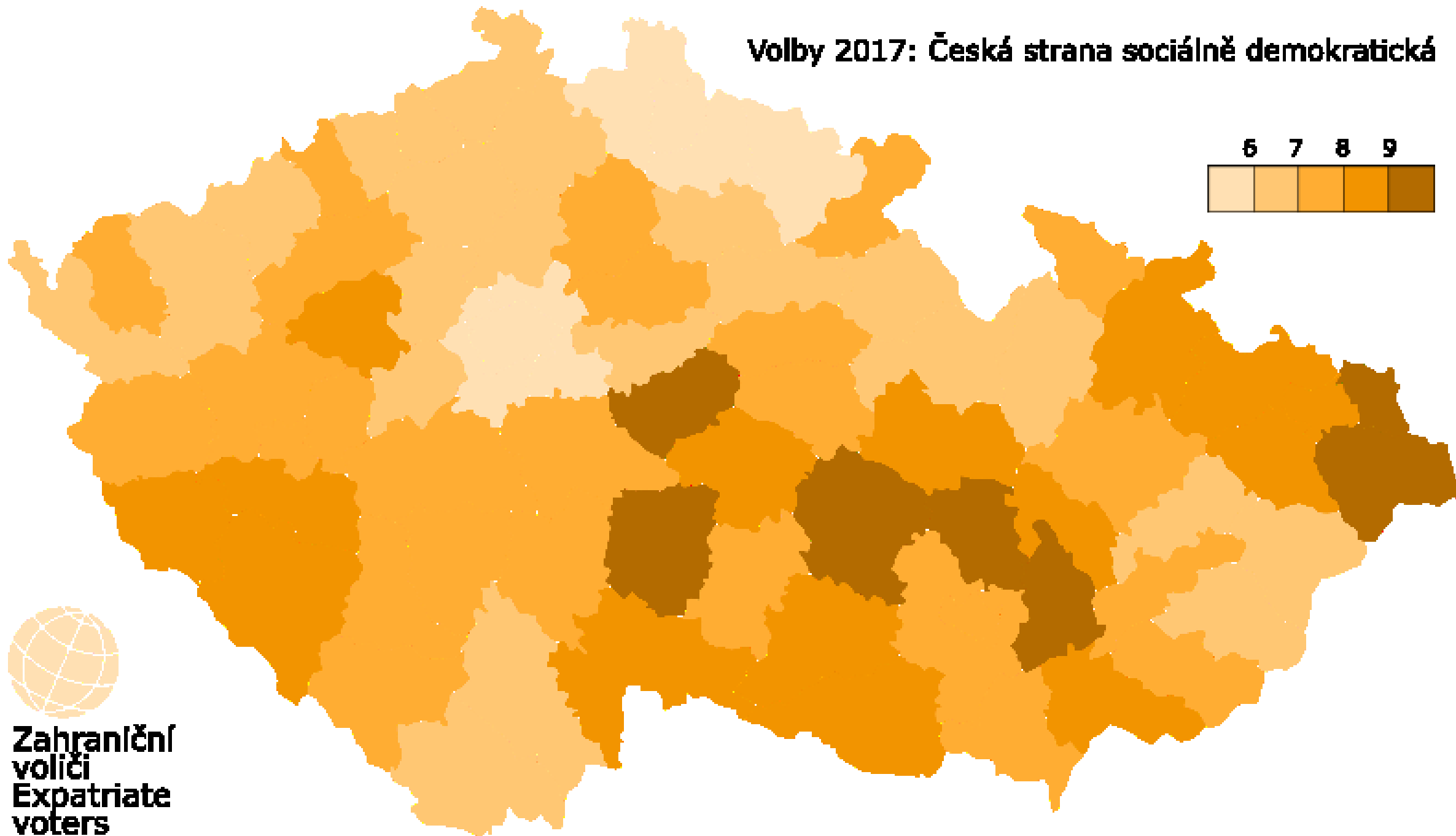
VOLEBNÍ PODPORA ČSSD VE VOLBÁCH DO PSP ČR V ROCE 2010



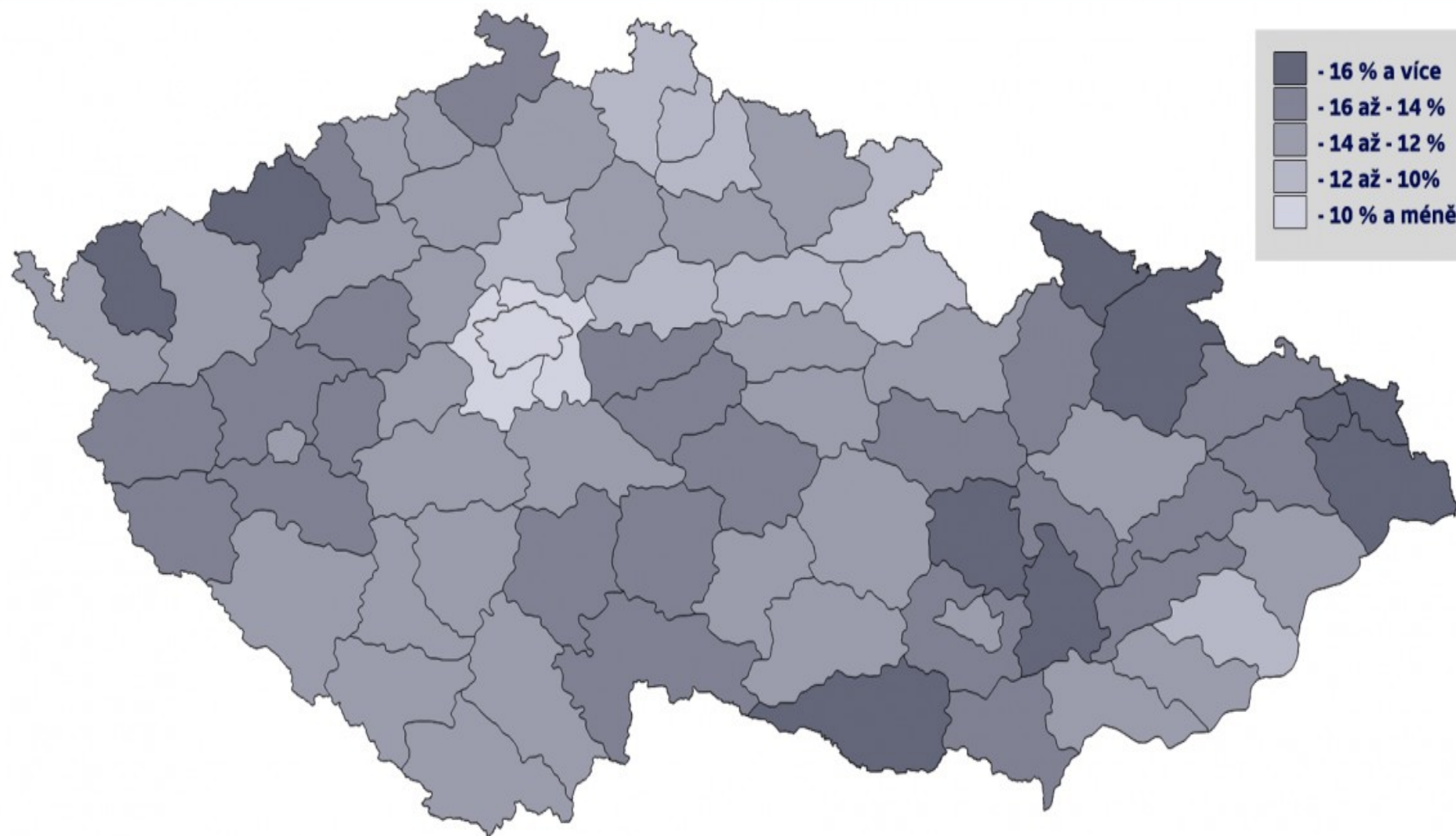
Volby 2017: Česká strana sociálně demokratická



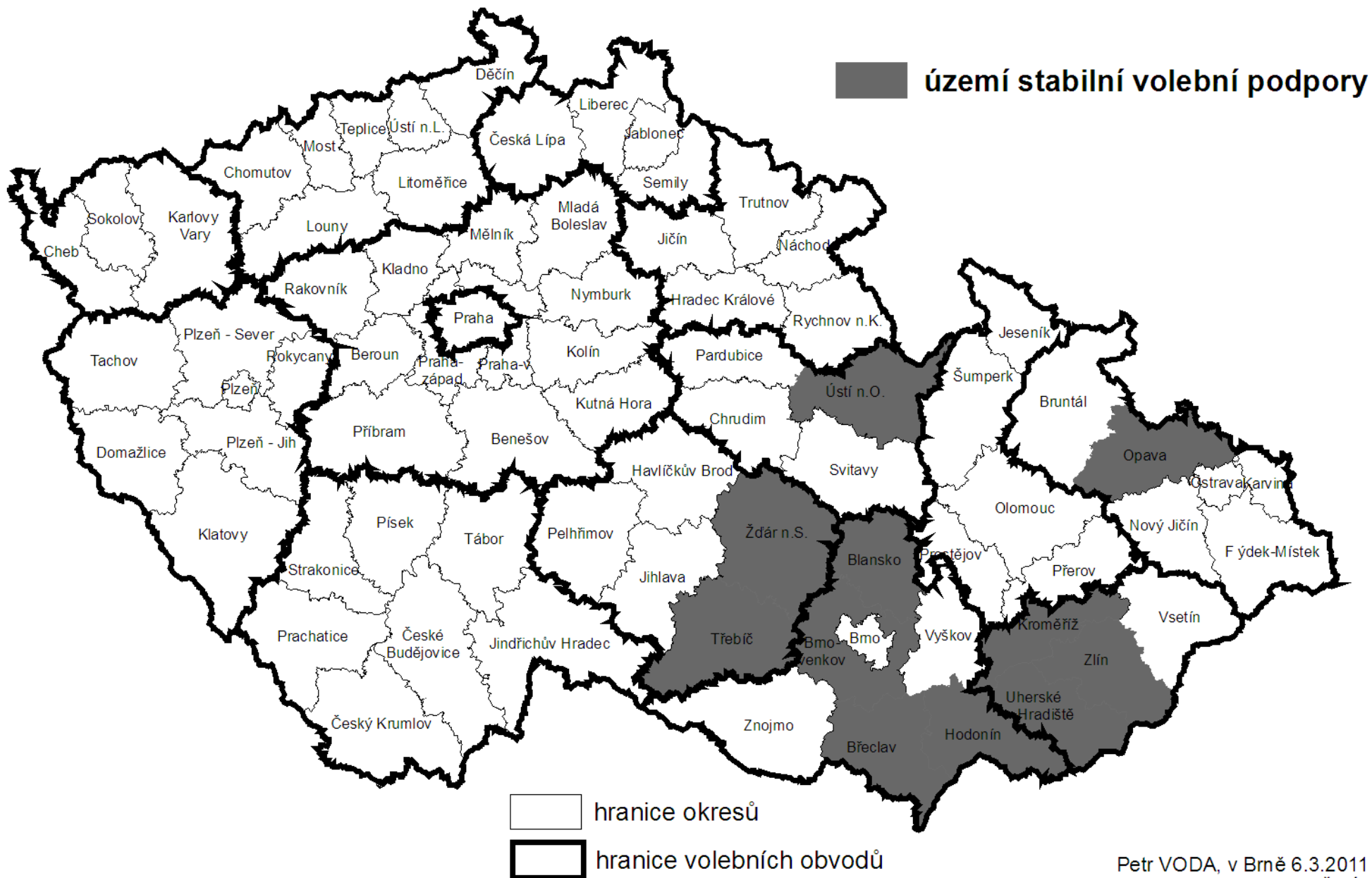
Zahraníční
voliči
Expatriate
voters



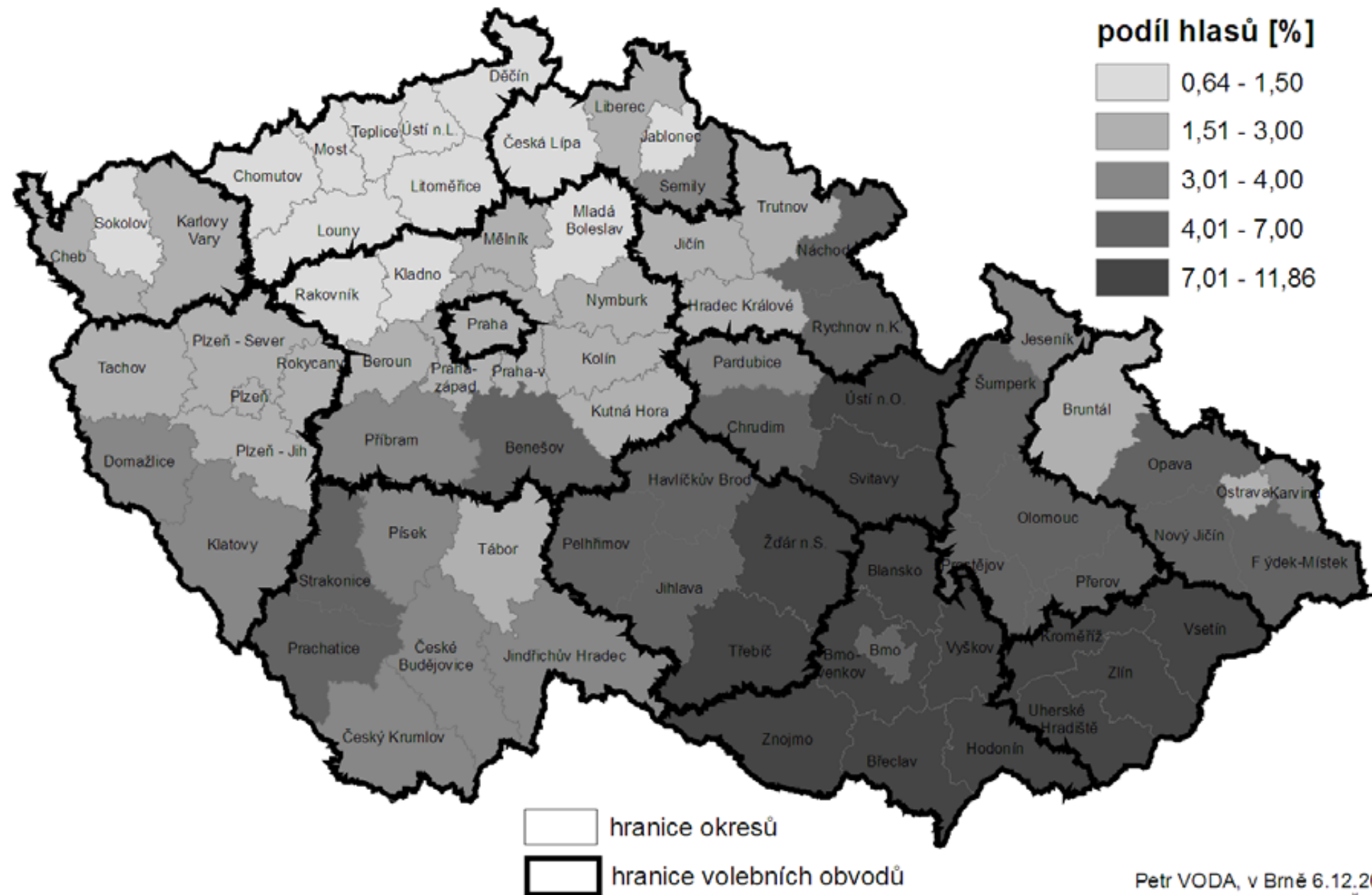
Změna volební podpory ČSSD (2013 - 2017)



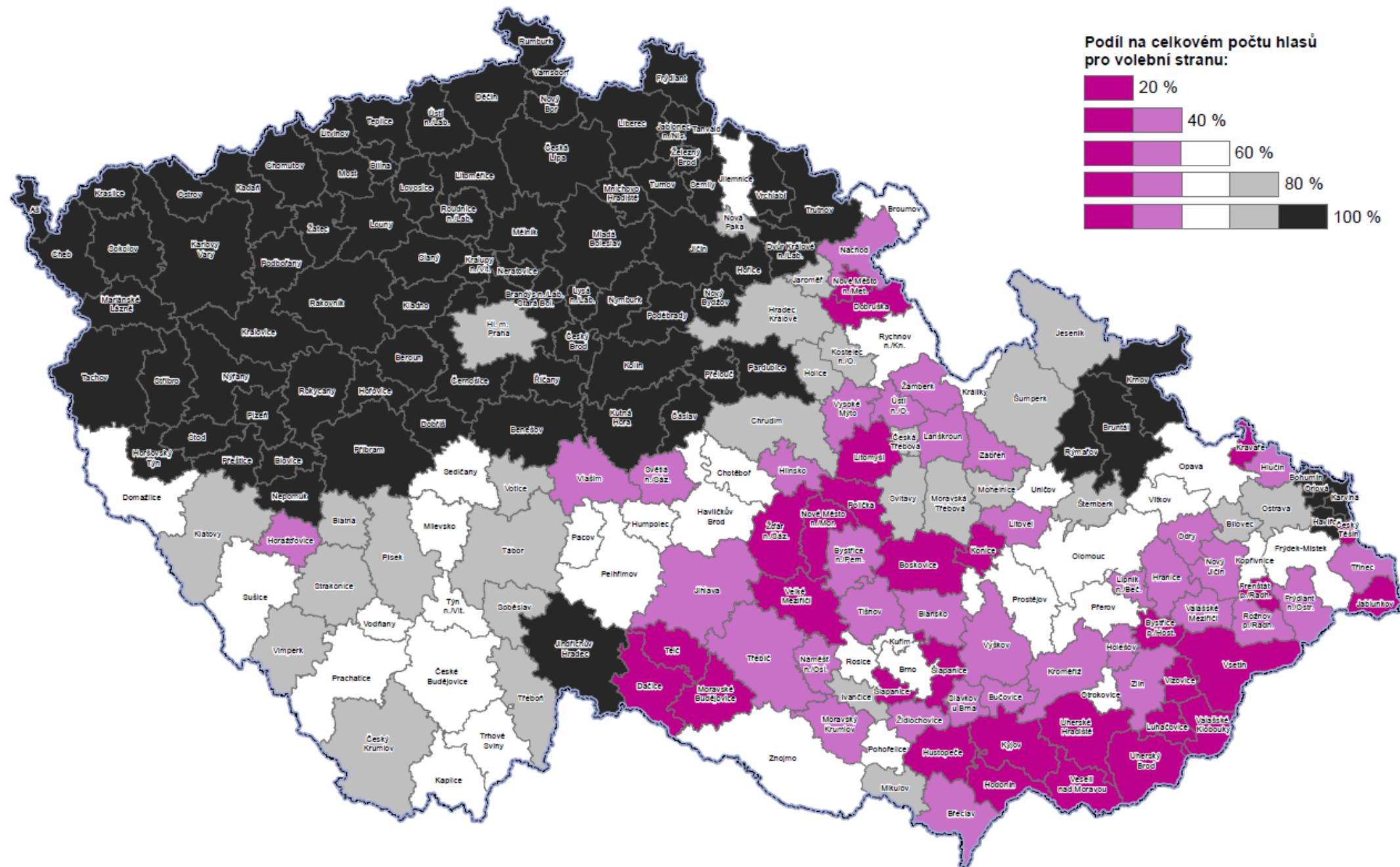
ÚZEMÍ STABILNÍ VOLEBNÍ PODPORY KDU-ČSL V LETECH 1990-2010




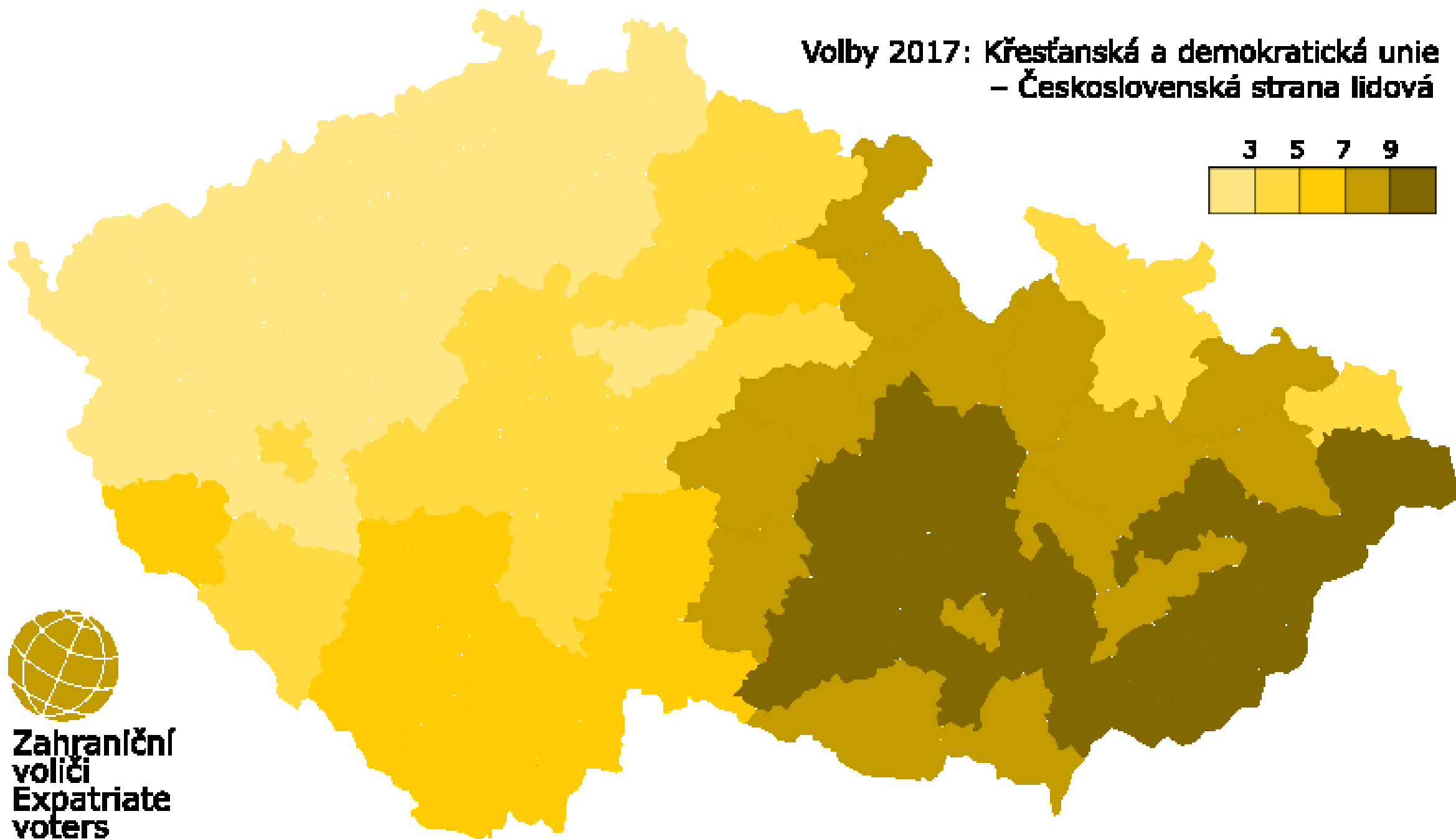
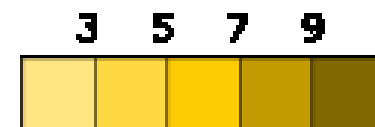
VOLEBNÍ PODPORA KDU-ČSL VE VOLBÁCH DO PSP ČR V ROCE 2010



Obrázek 4: Rozmístění a intenzita voličské podpory pro stranu "KDU-ČSL"

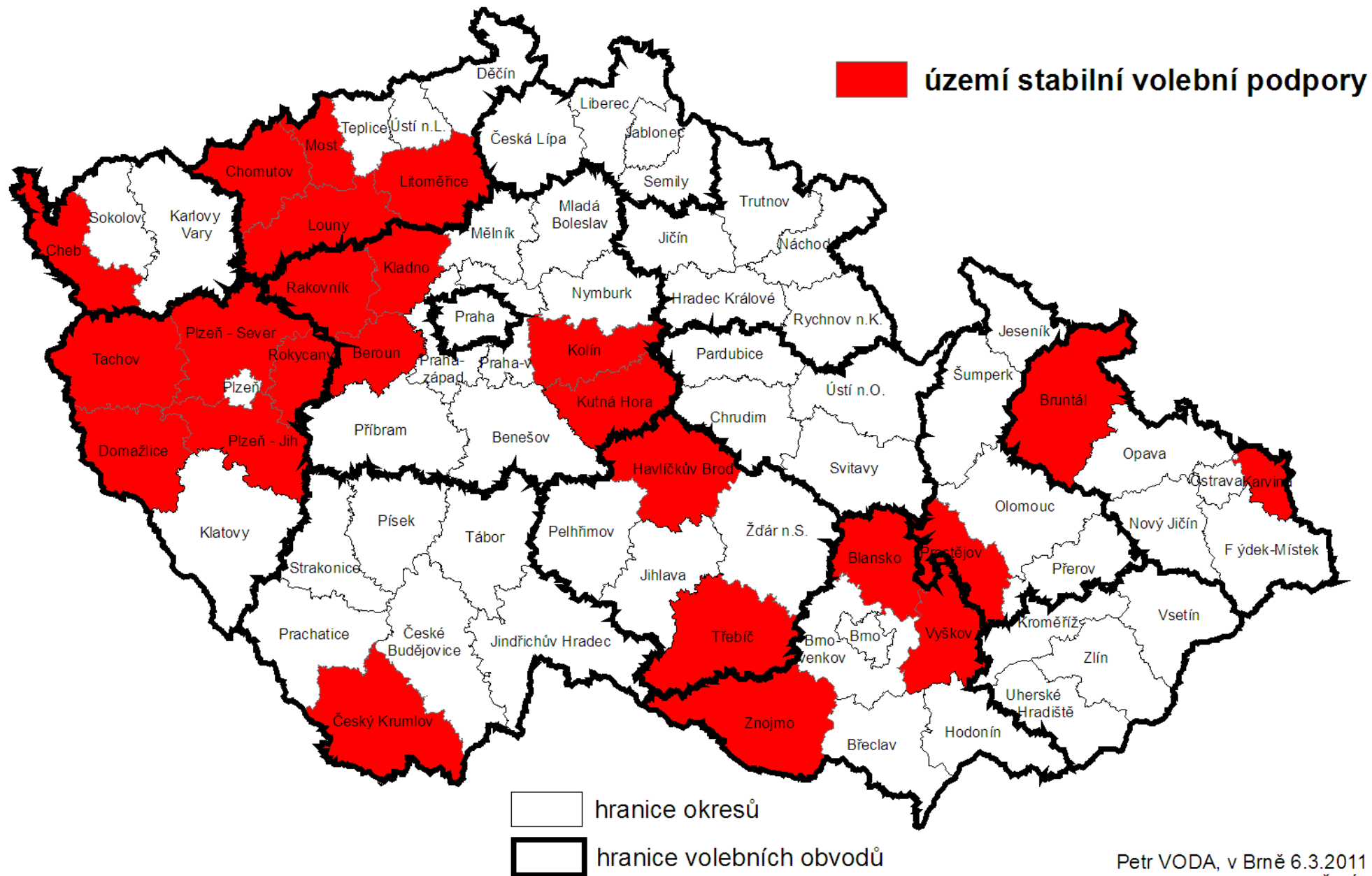


**Volby 2017: Křesťanská a demokratická unie
– Československá strana lidová**

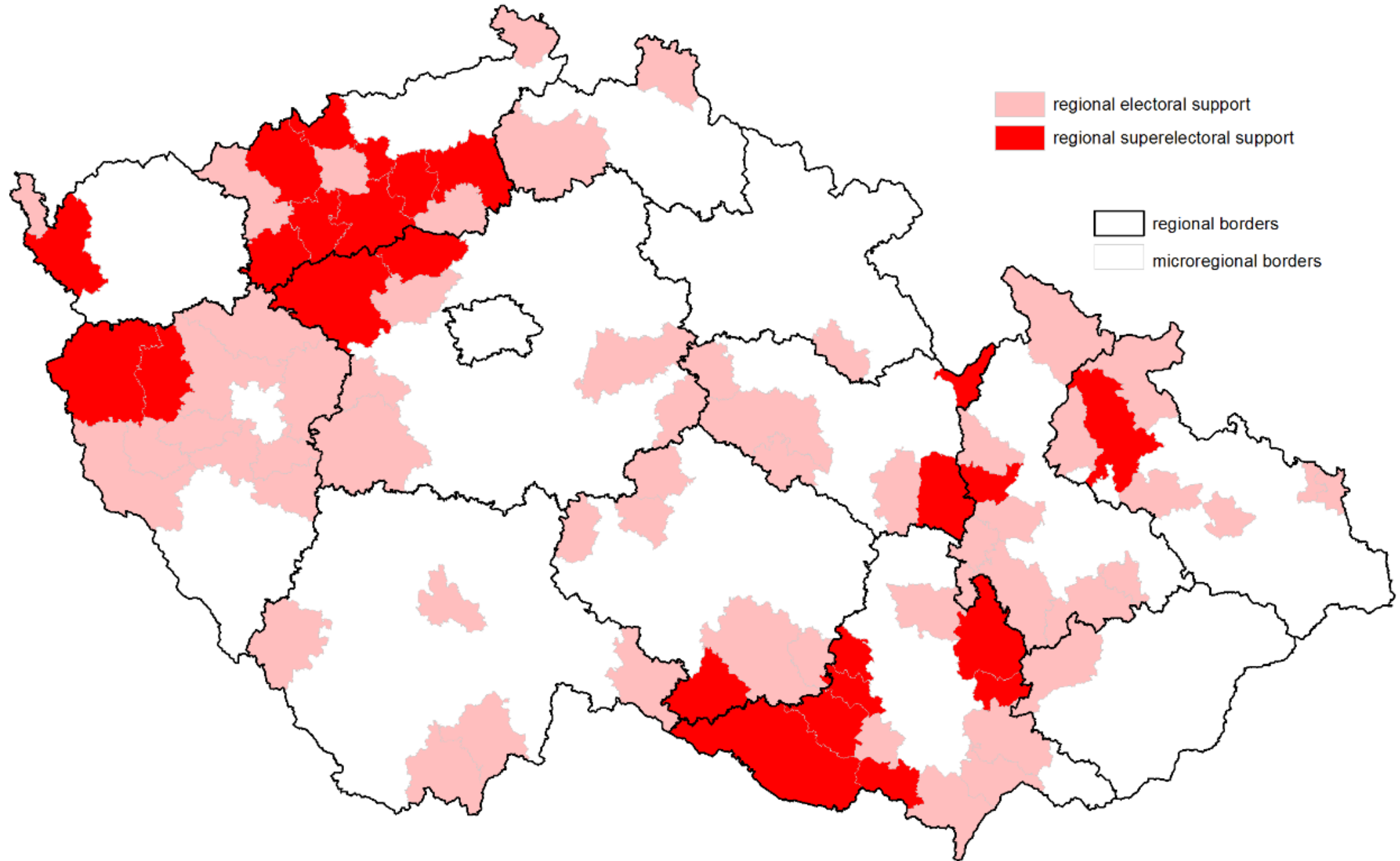


**Zahraníční
voliči
Expatriate
voters**

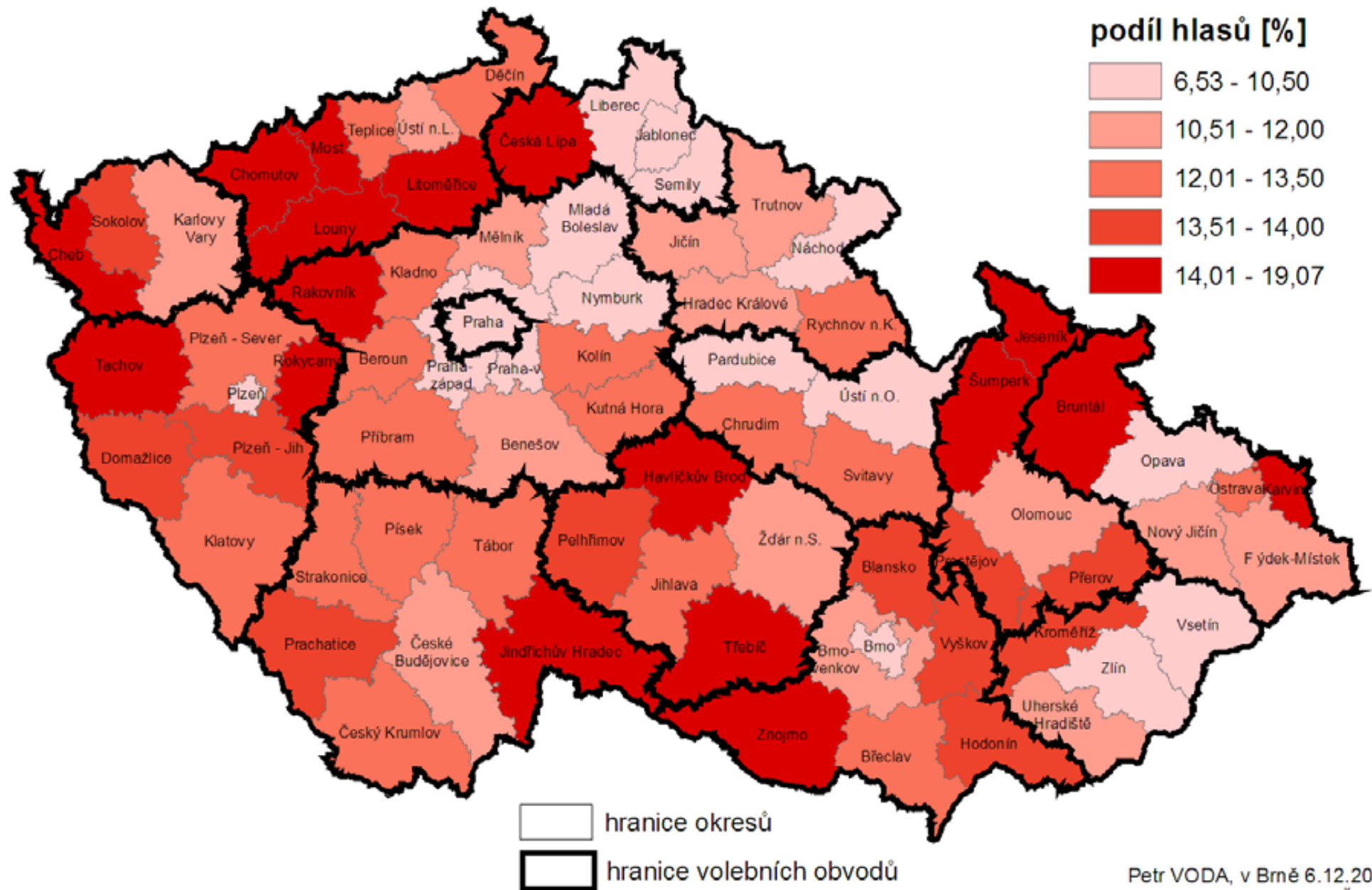
ÚZEMÍ STABILNÍ VOLEBNÍ PODPORY KSČM V LETECH 1990-2010



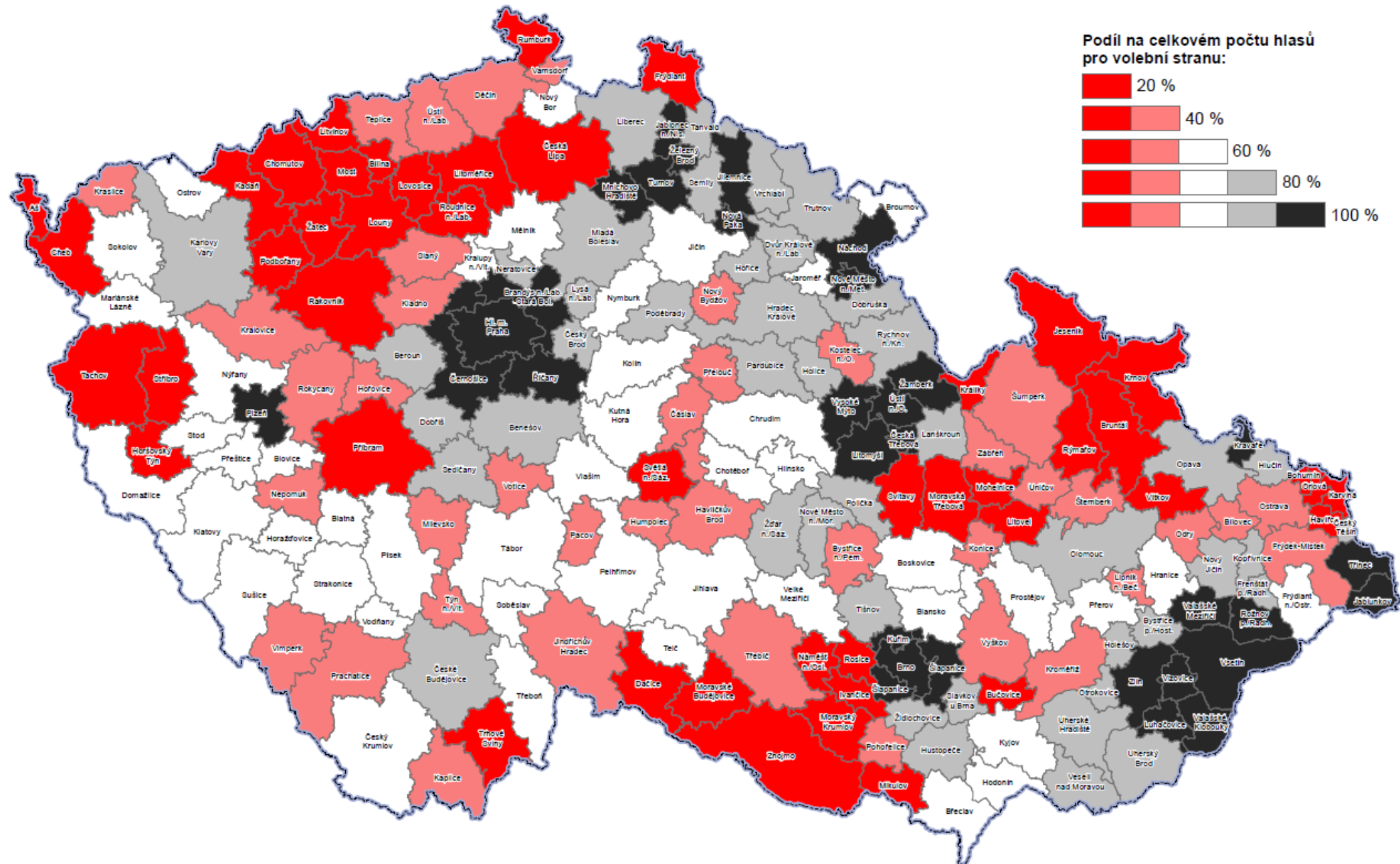
Map No. 1: KSCM Voter Support Regions



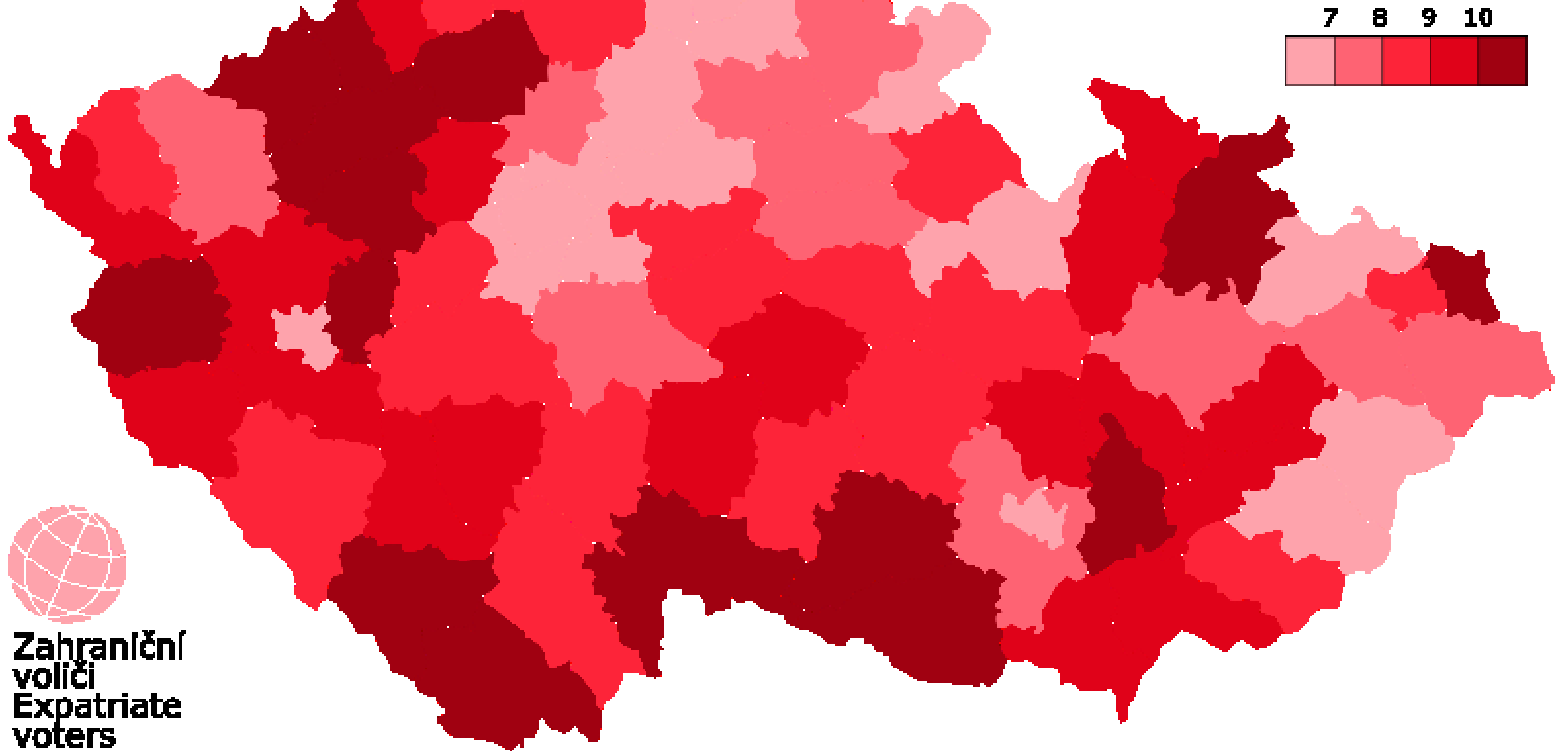
VOLEBNÍ PODPORA KSČM VE VOLBÁCH DO PSP ČR V ROCE 2010



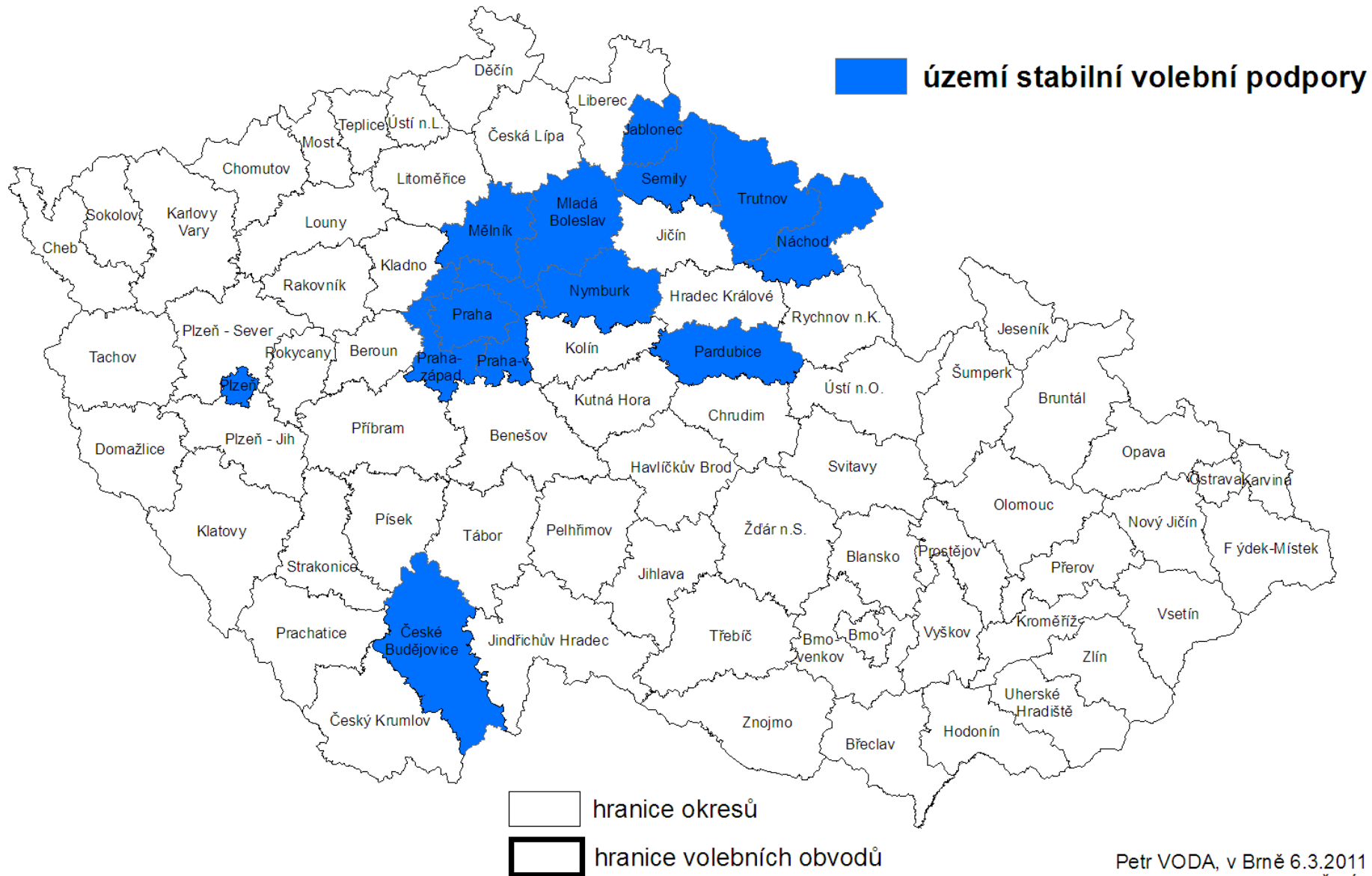
Obrázek 7: Rozmístění a intenzita voličské podpory pro stranu "KSČM"



Volby 2017: Komunistická strana Čech a Moravy

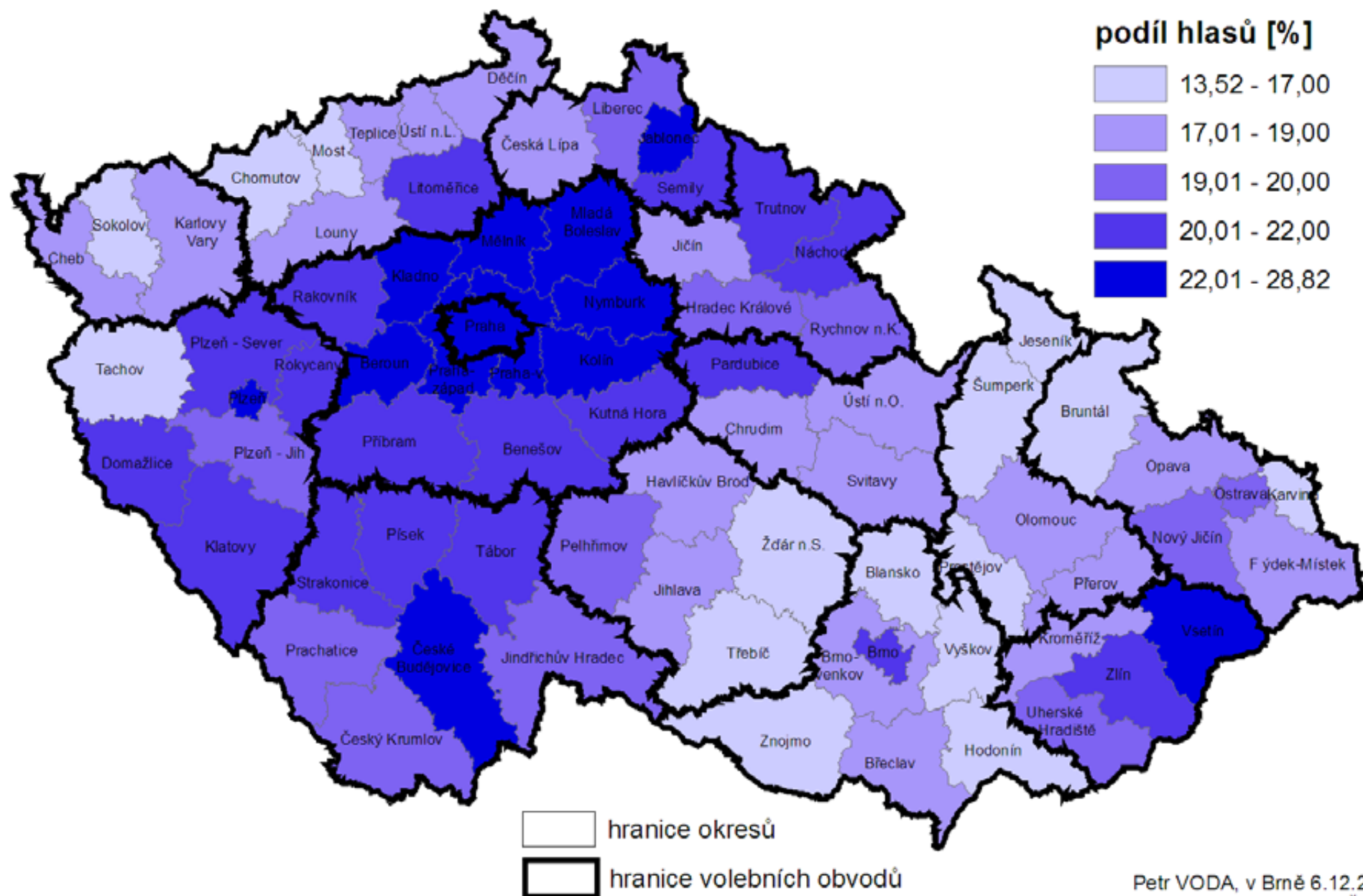


ÚZEMÍ STABILNÍ VOLEBNÍ PODPORY ODS V LETECH 1990-2010

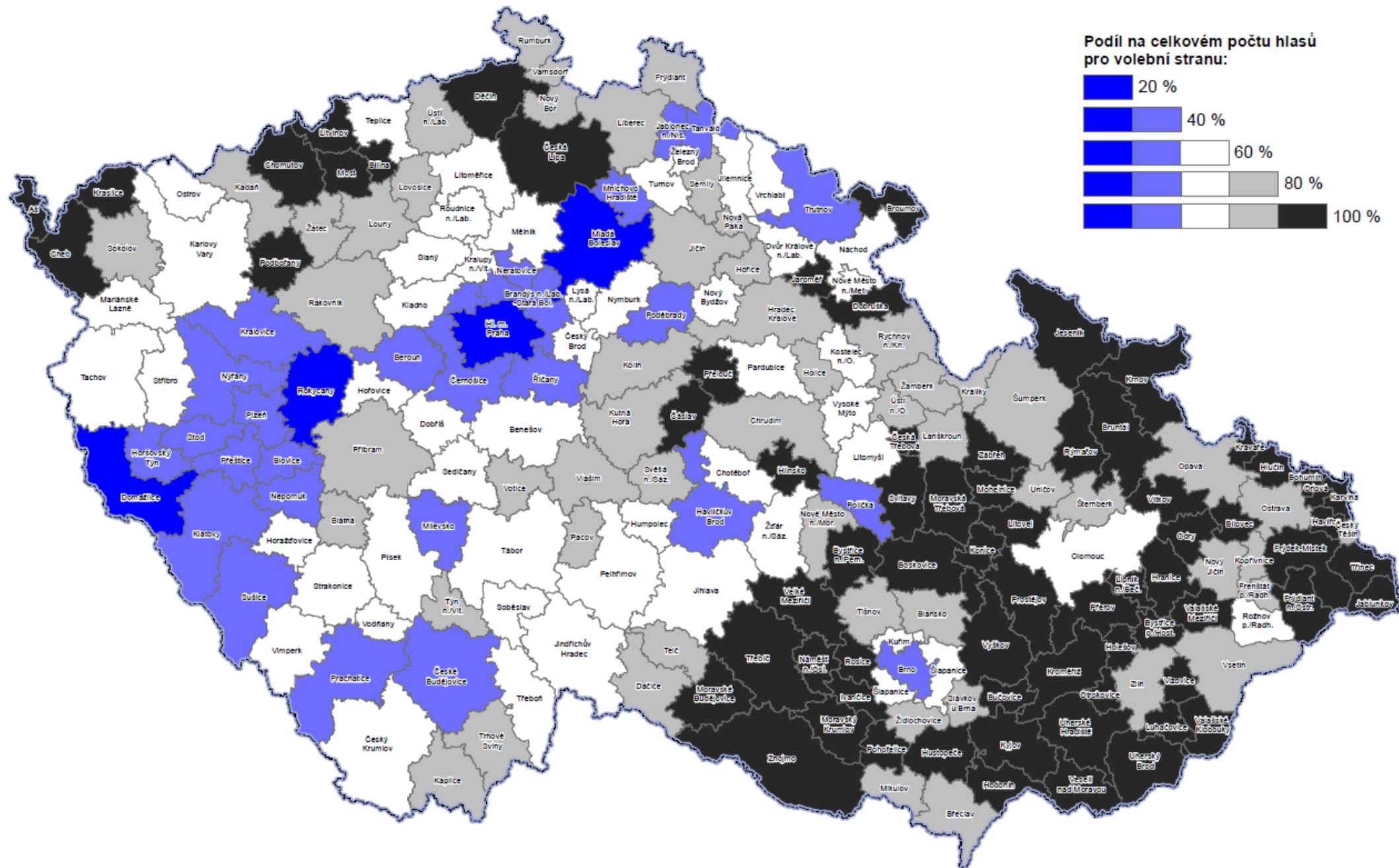


Petr VODA, v Brně 6.3.2011
podklad ArcCR, data: ČSÚ


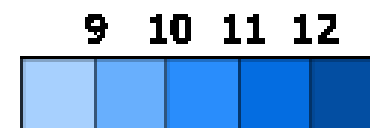
VOLEBNÍ PODPORA ODS VE VOLBÁCH DO PSP ČR V ROCE 2010



Obrázek 3: Rozmístění a intenzita voličské podpory pro stranu "ODS"

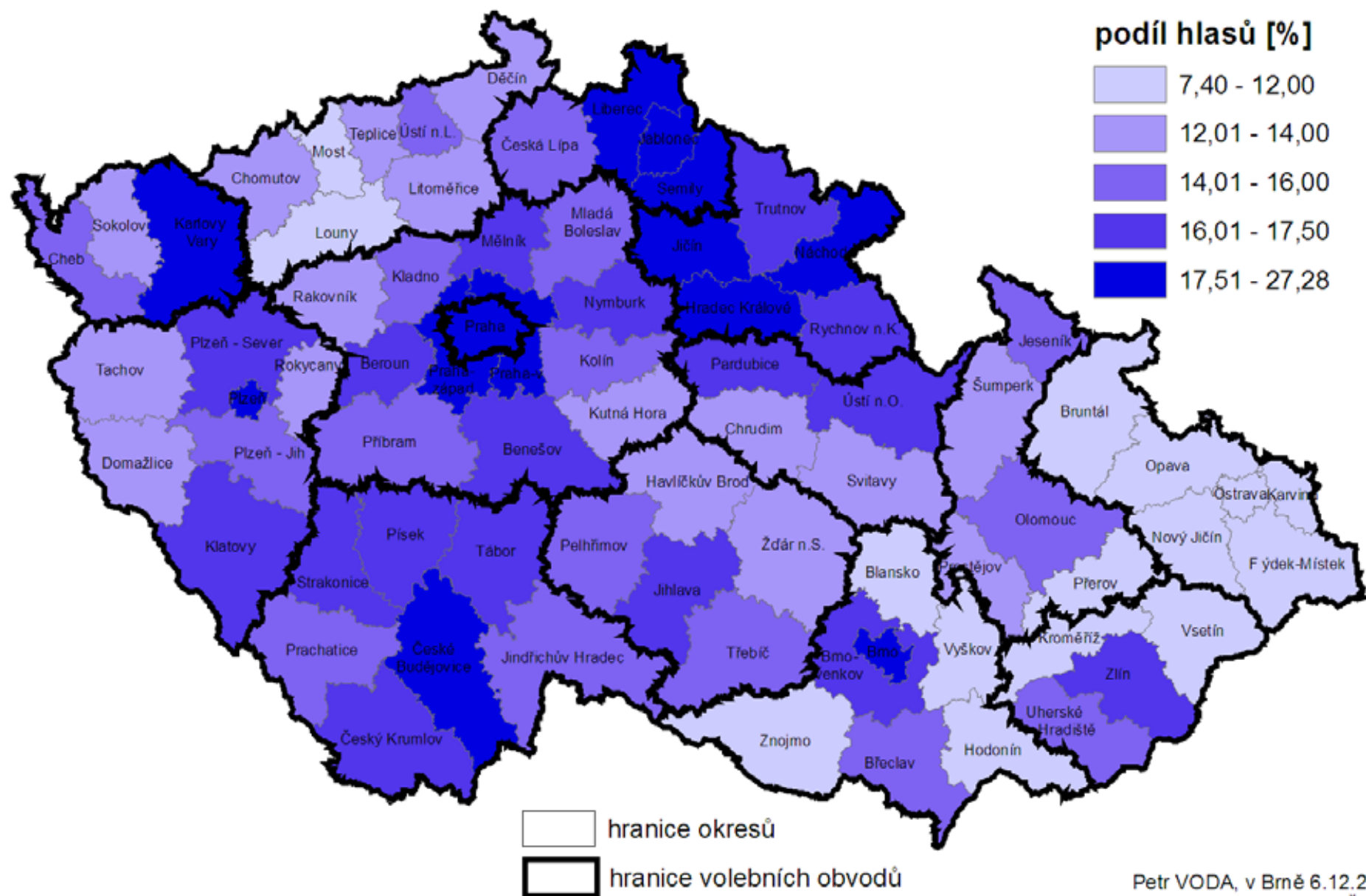


Volby 2017: Občanská demokratická strana

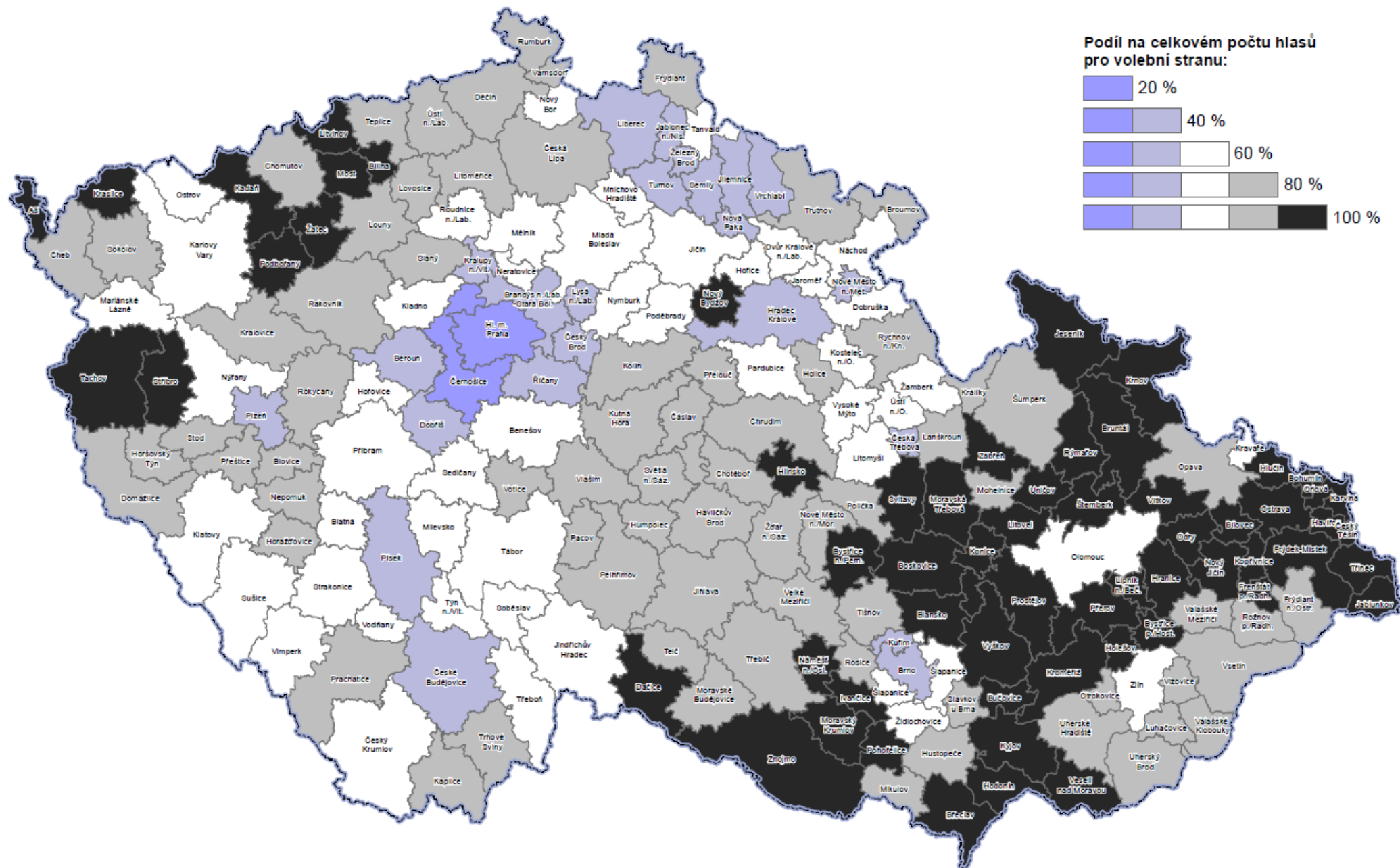


Zahraníční
voliči
Expatriate
voters

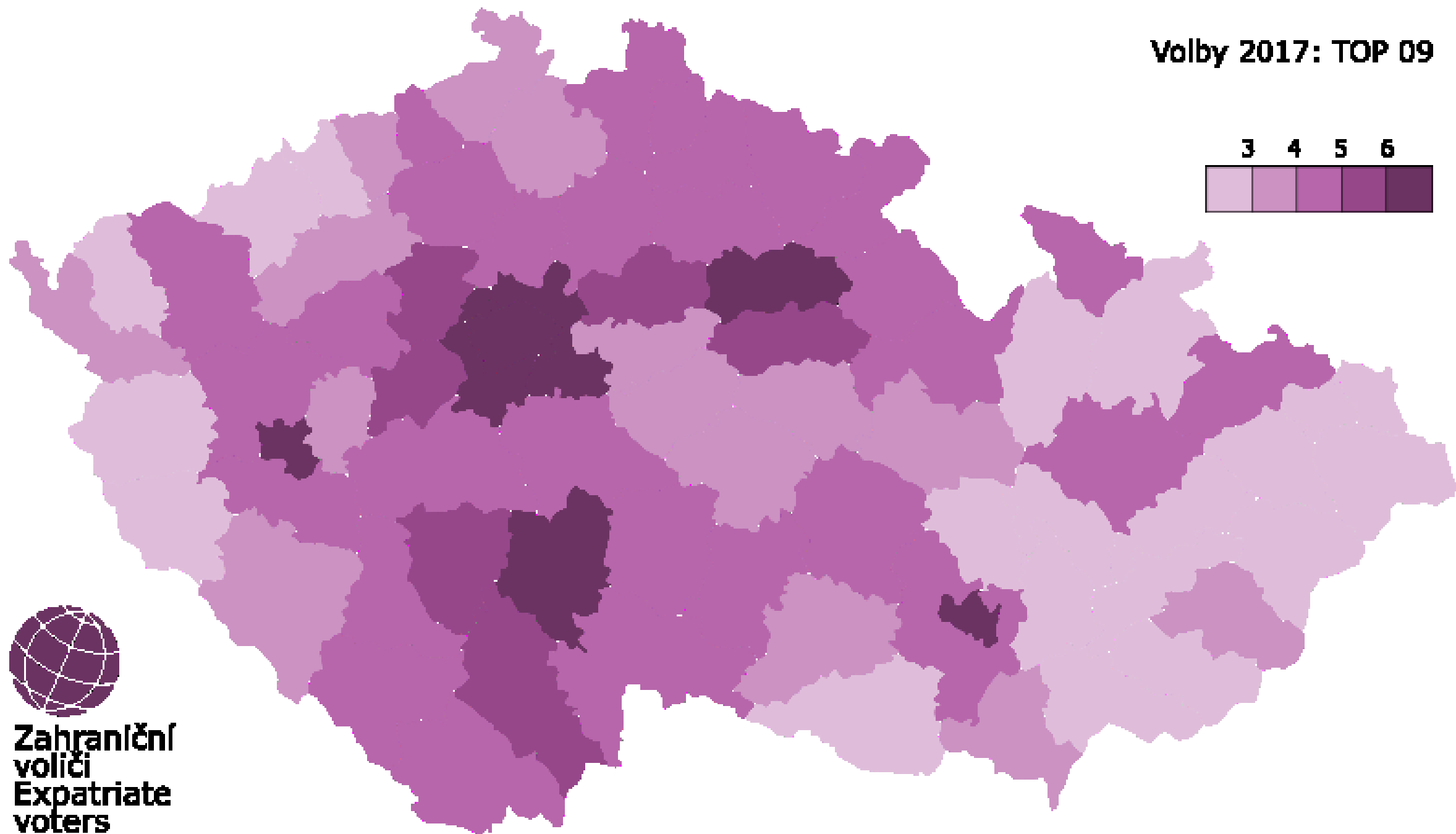
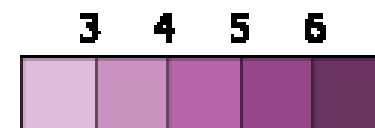
VOLEBNÍ PODPORA TOP09 VE VOLBÁCH DO PSP ČR V ROCE 2010



Obrázek 2: Rozmístění a intenzita voličské podpory pro stranu "TOP 09"



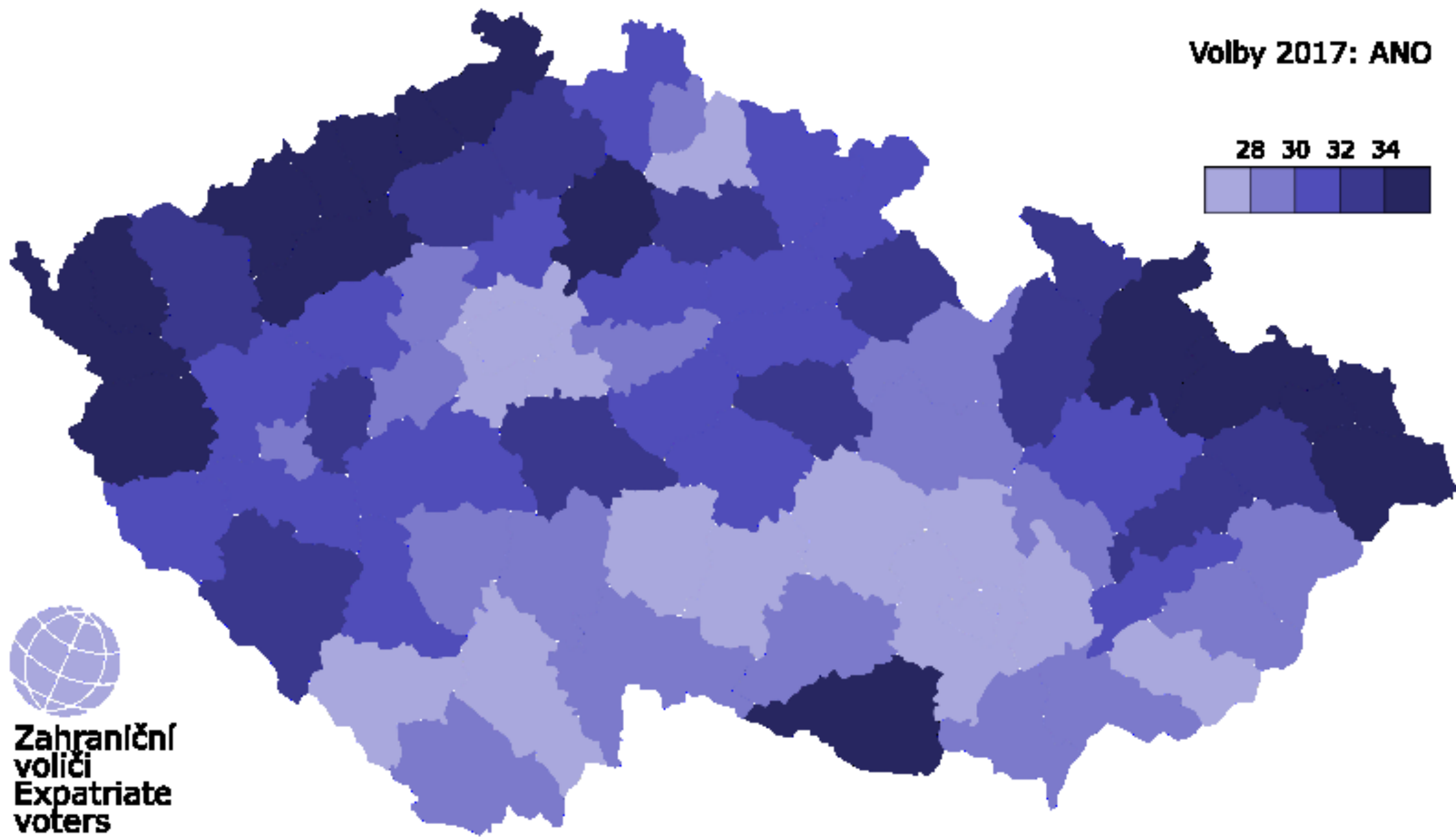
Volby 2017: TOP 09



Zahraníční
voliči
Expatriate
voters

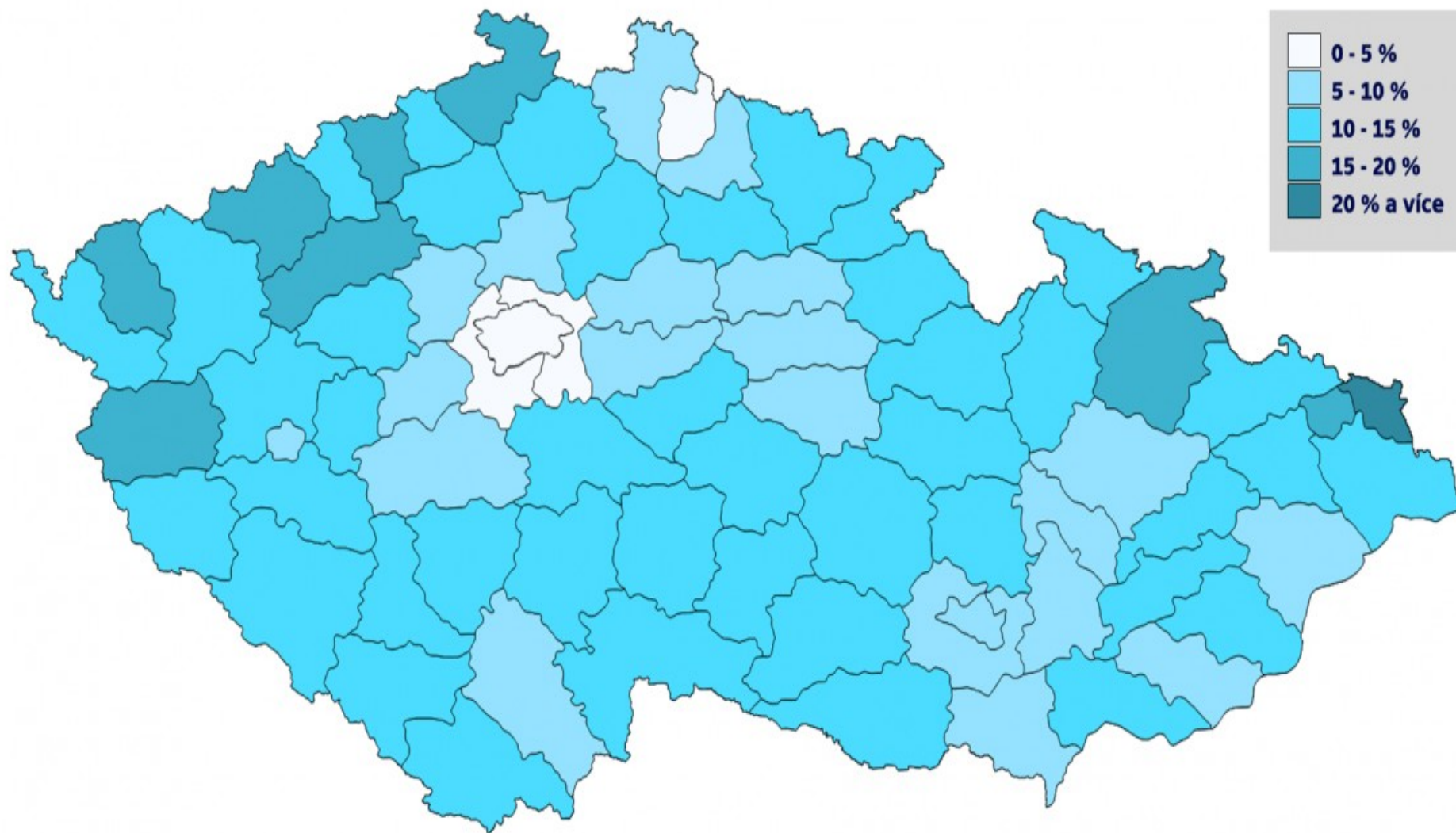
Volby 2017: ANO

28 30 32 34

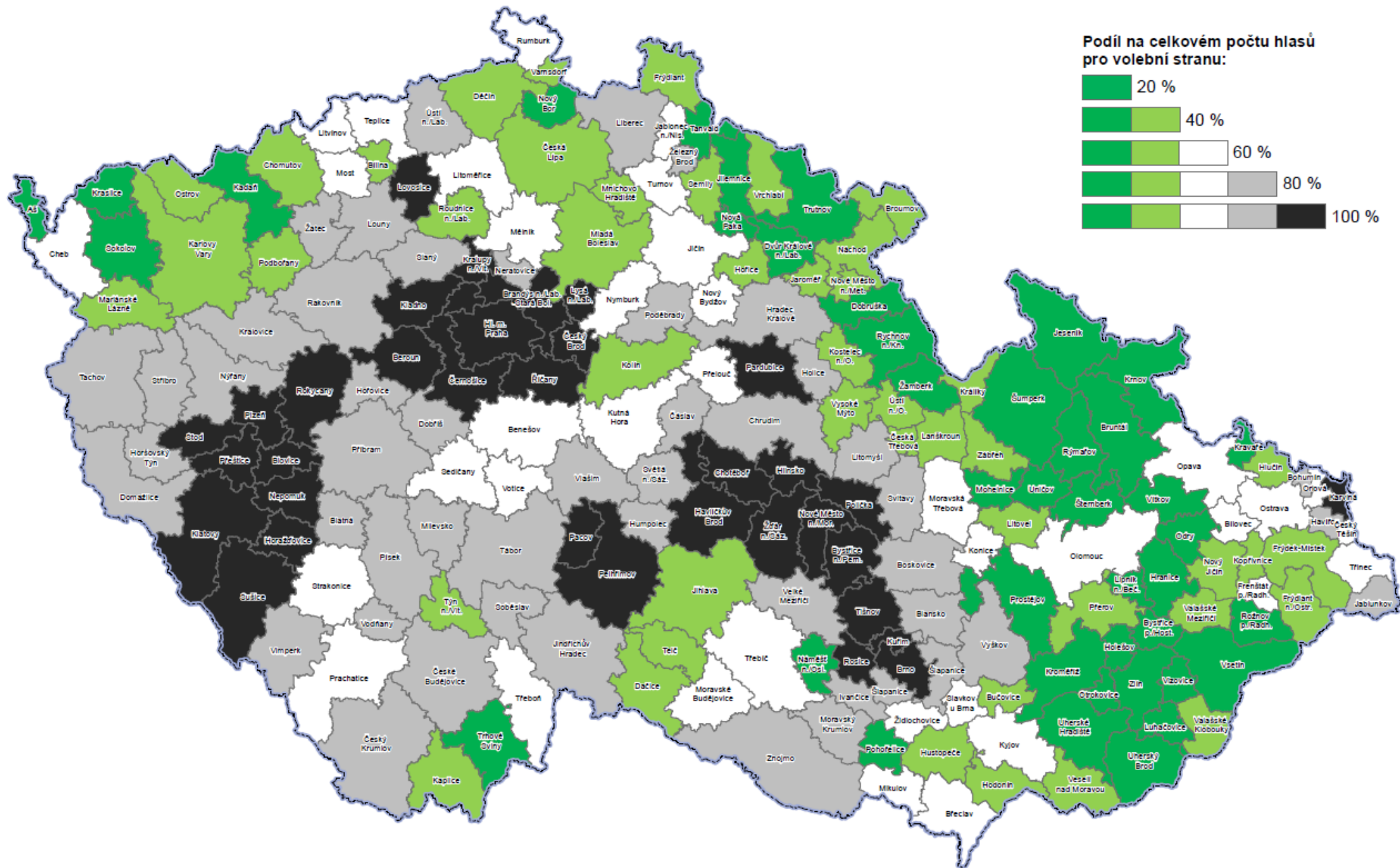


Zahraníční
voliči
Expatriate
voters

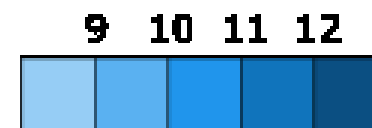
Změna volební podpory ANO (2013 - 2017)




Obrázek 5: Rozmístění a intenzita voličské podpory pro stranu "ÚSVIT"



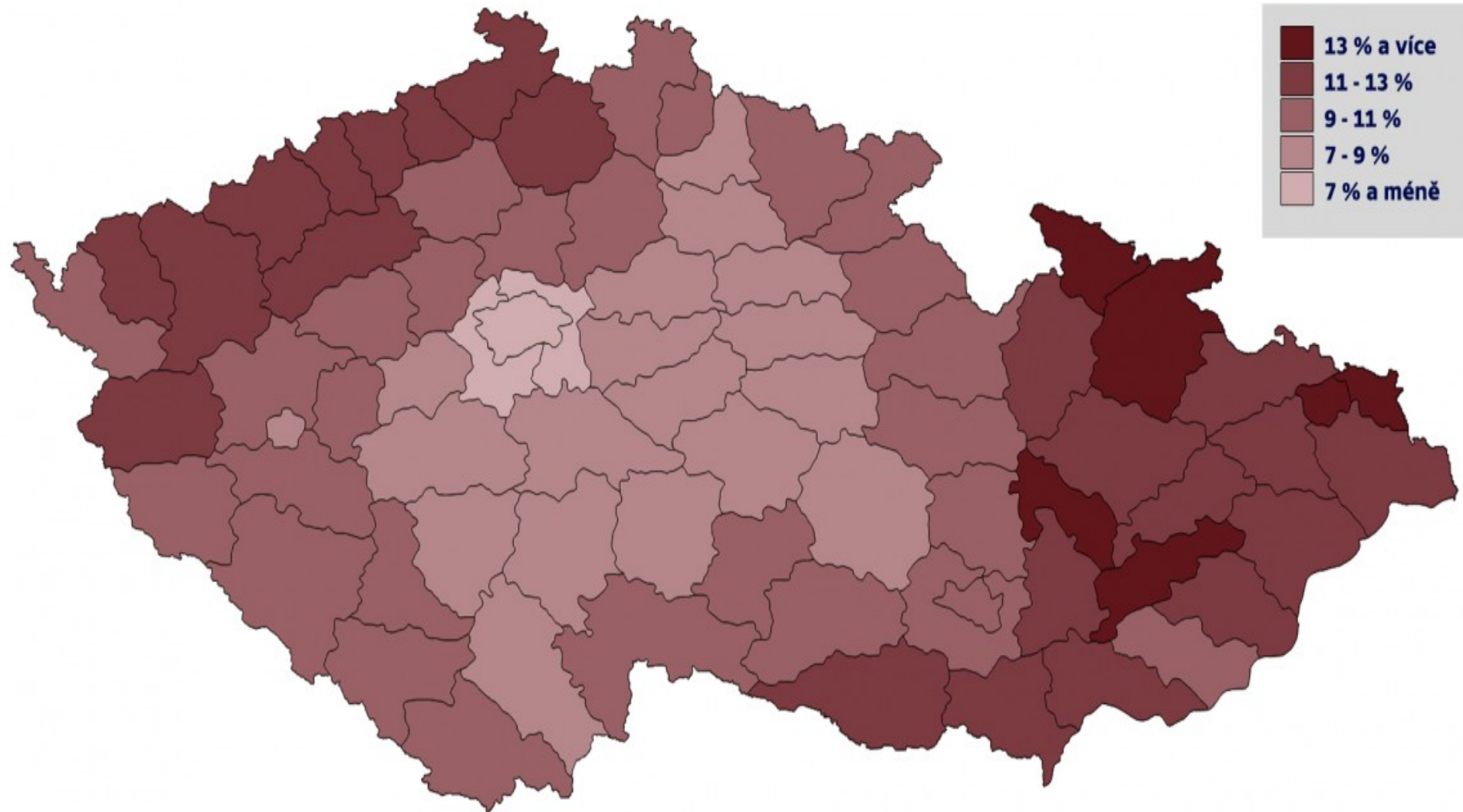
Volby 2017: Svoboda a přímá demokracie



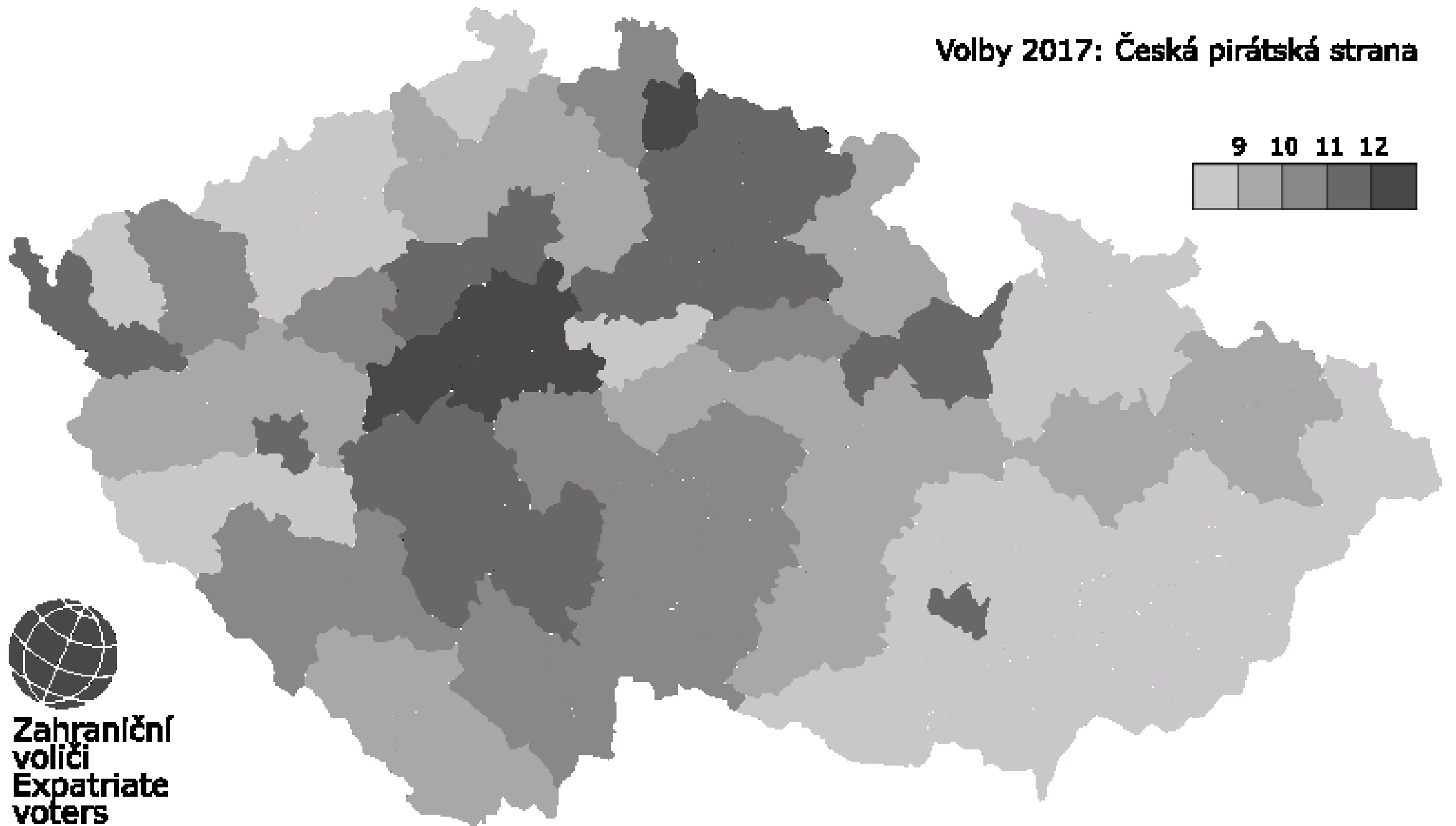
Zahraníční
voliči
Expatriate
voters



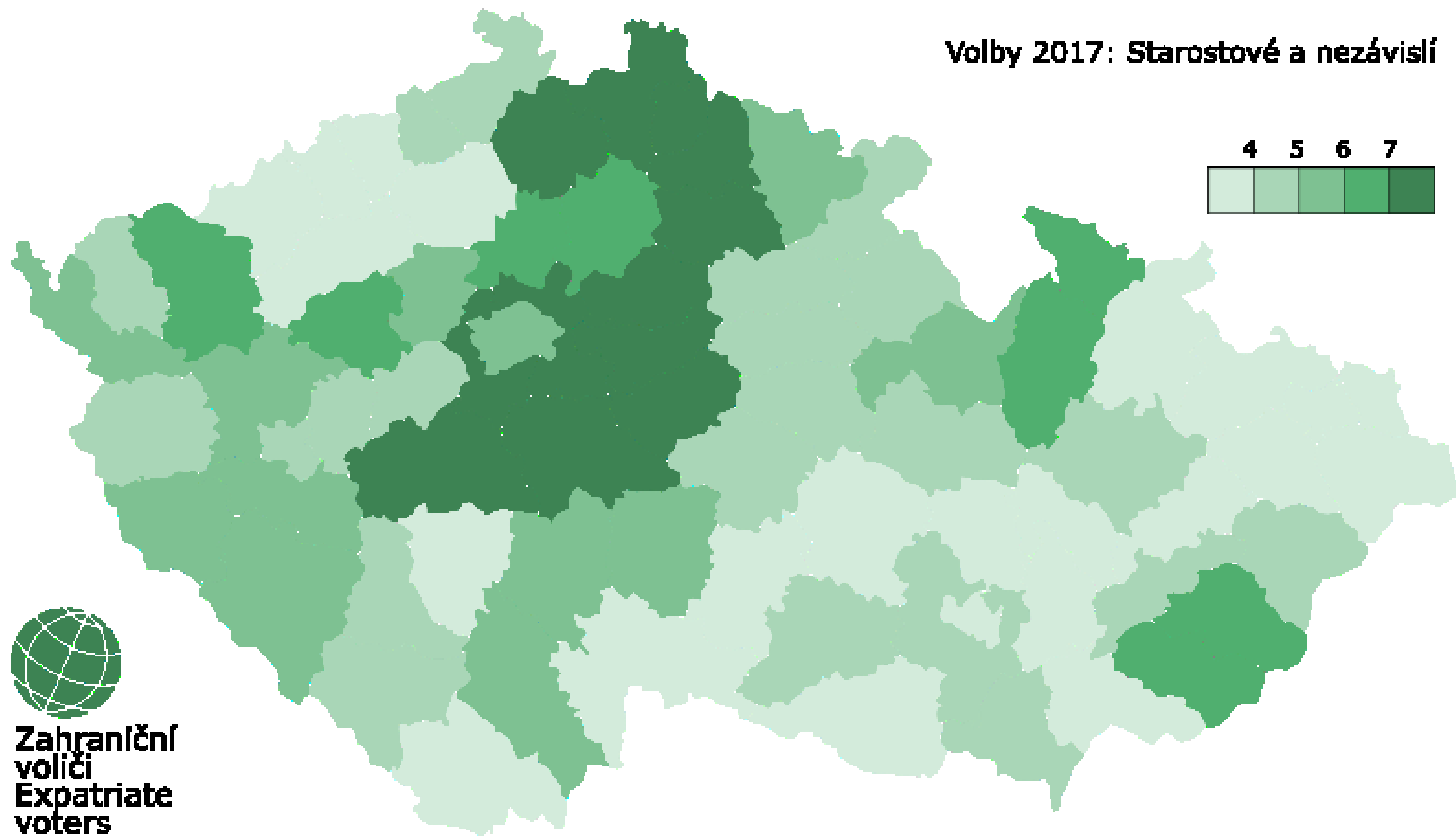
Volební podpora SPD (2017)



Volby 2017: Česká pirátská strana



Volby 2017: Starostové a nezávislí



Zahraníční
voliči
Expatriate
voters

Závěrem

- Rozdělení země na centrum/periferie
- Historické dělení Čechy/Morava
- „Etnické“ dělení Sudety/vnitrozemí
- Levicové oblasti: periferie, okrajové oblasti mimo velká města, Morava
- Pravice: město, příměstská oblast, Čechy
- Katolické oblasti – Morava a KDU-ČSL
- Populistické regiony – 2013/2017 variabilita, ale spíše mimo město