

# Česko

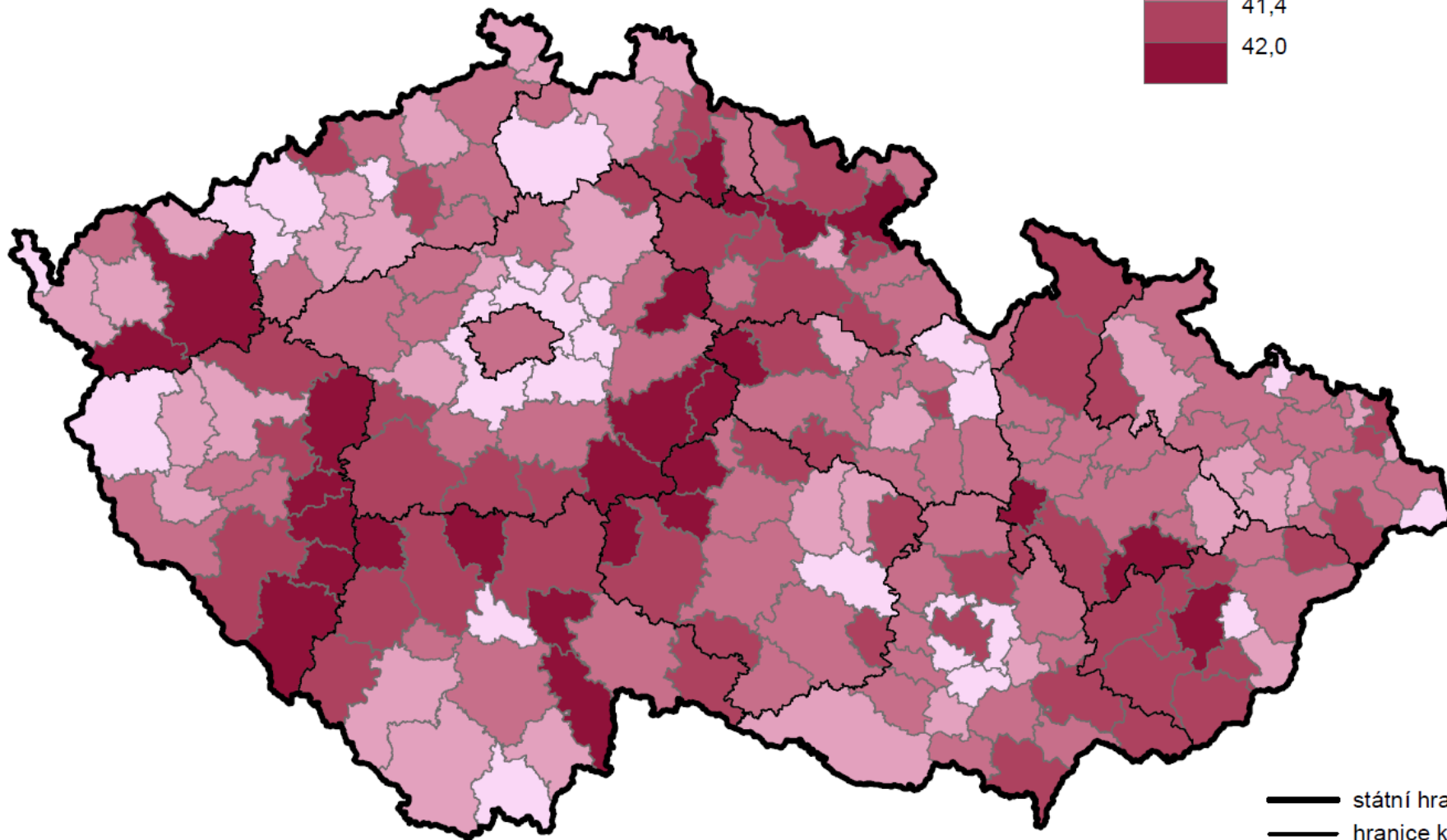
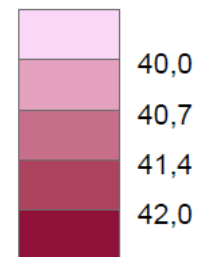
Mgr. Michal Pink, Ph.D.

6.3.2019

# Průměrný věk obyvatel, SLDB 2011

ve správních obvodech obcí s rozšířenou působností  
a v Praze

Průměrný věk obyvatel



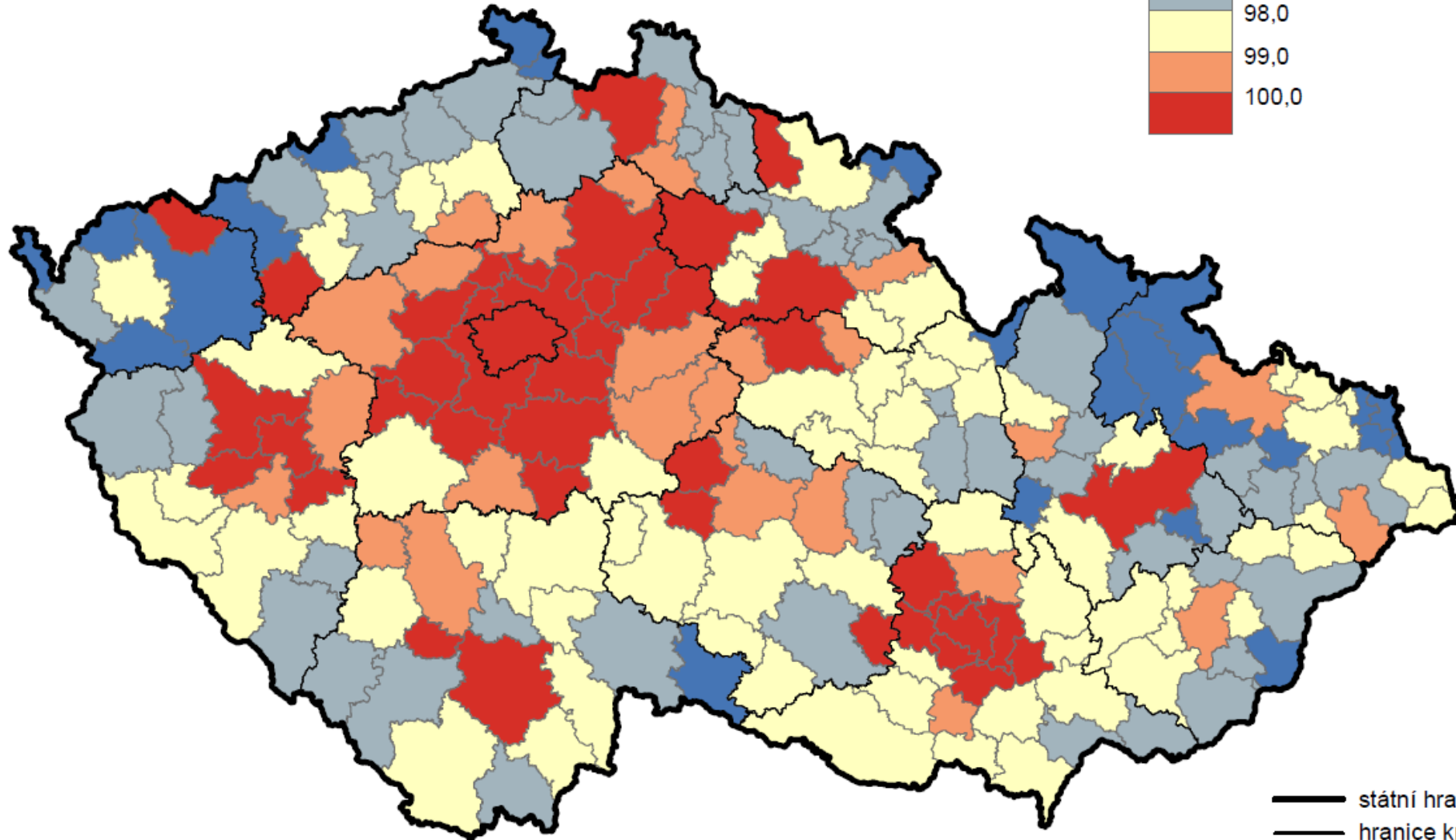
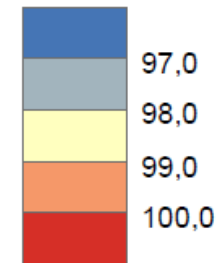
- státní hranice
- hranice krajů
- hranice SO ORP

Česká republika = 41,0

# Obvykle a trvale bydlicí obyvatelstvo, SLDB 2011

ve správních obvodech obcí s rozšířenou působností  
a v Praze

Počet obvykle bydlicích  
obyvatel na 100 trvale  
bydlicích



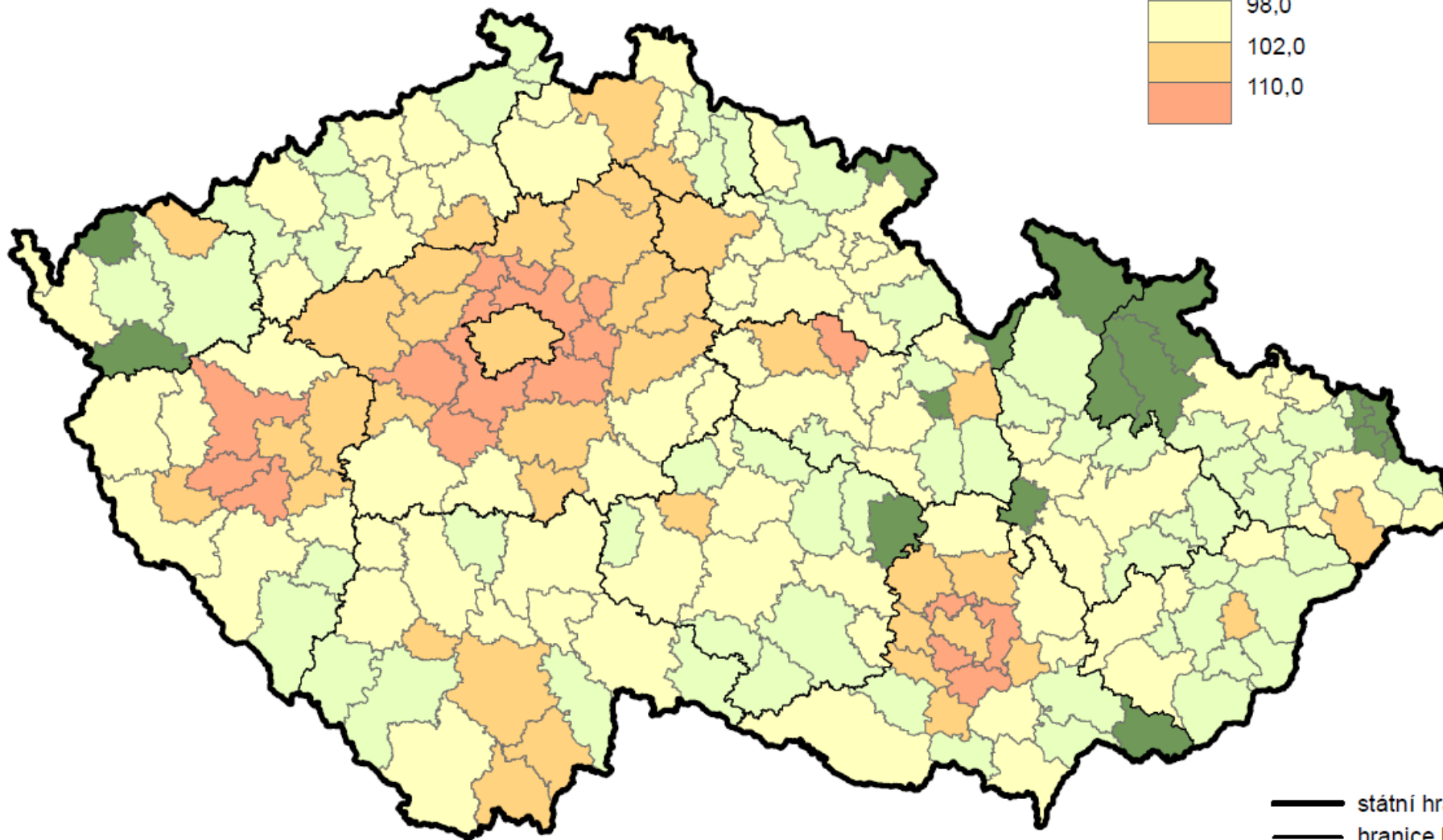
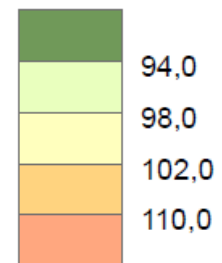
- státní hranice
- hranice krajů
- hranice SO ORP

Česká republika = 99,5

# Změna počtu obyvatel podle sčítání 2001 a 2011

ve správních obvodech obcí s rozšířenou působností  
a v Praze

Počet obyvatel podle sčítání  
2011 na 100 obyvatel podle  
sčítání 2001



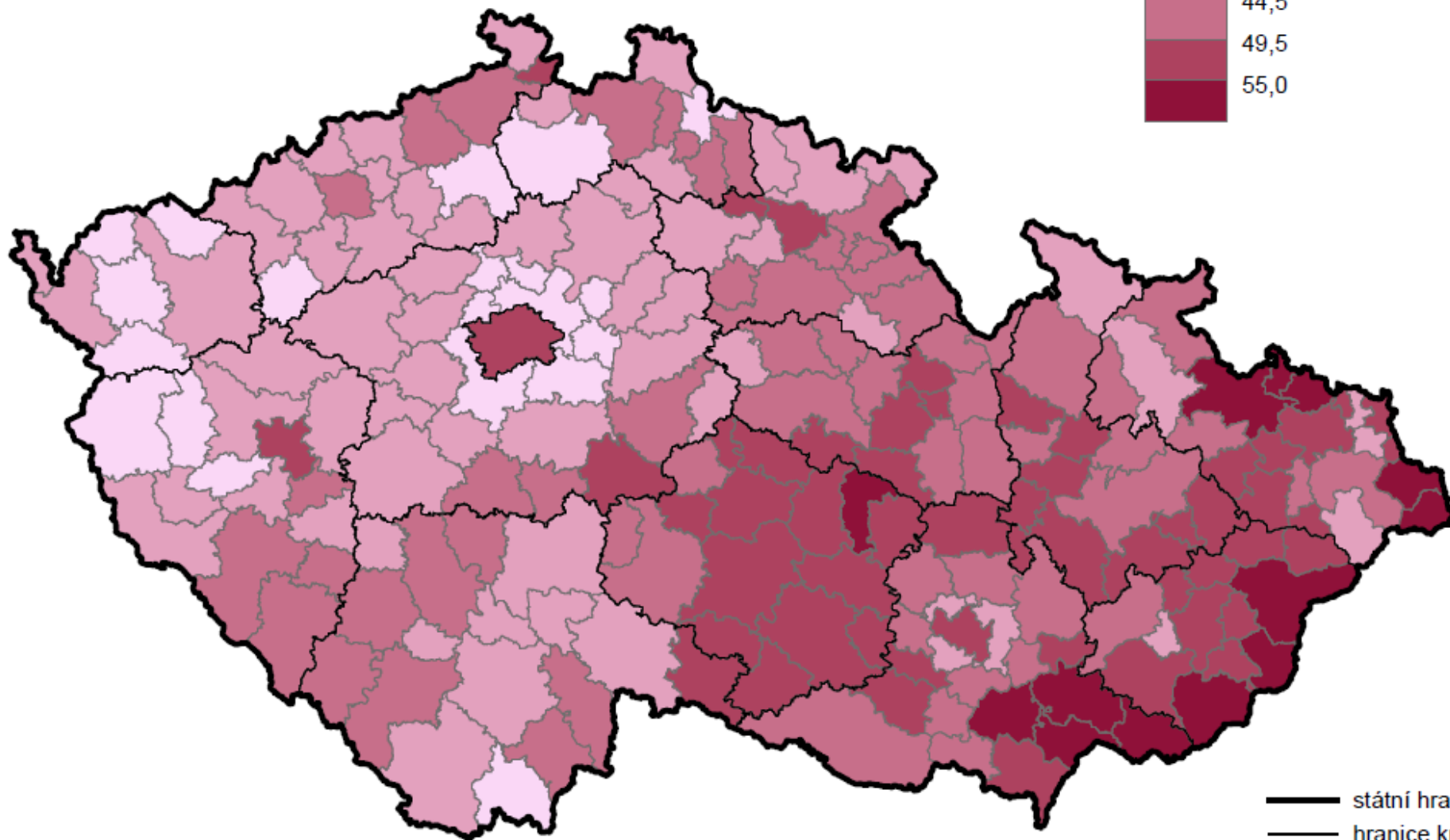
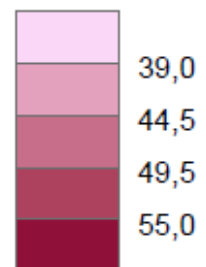
— státní hranice  
— hranice krajů  
— hranice SO ORP

Česká republika = 102,0

# Podíl narozených v obci bydliště z obyvatel celkem, SLDB 2011

ve správních obvodech obcí s rozšířenou působností  
a v Praze

Podíl narozených v obci  
bydliště z obyvatel  
celkem (v %)



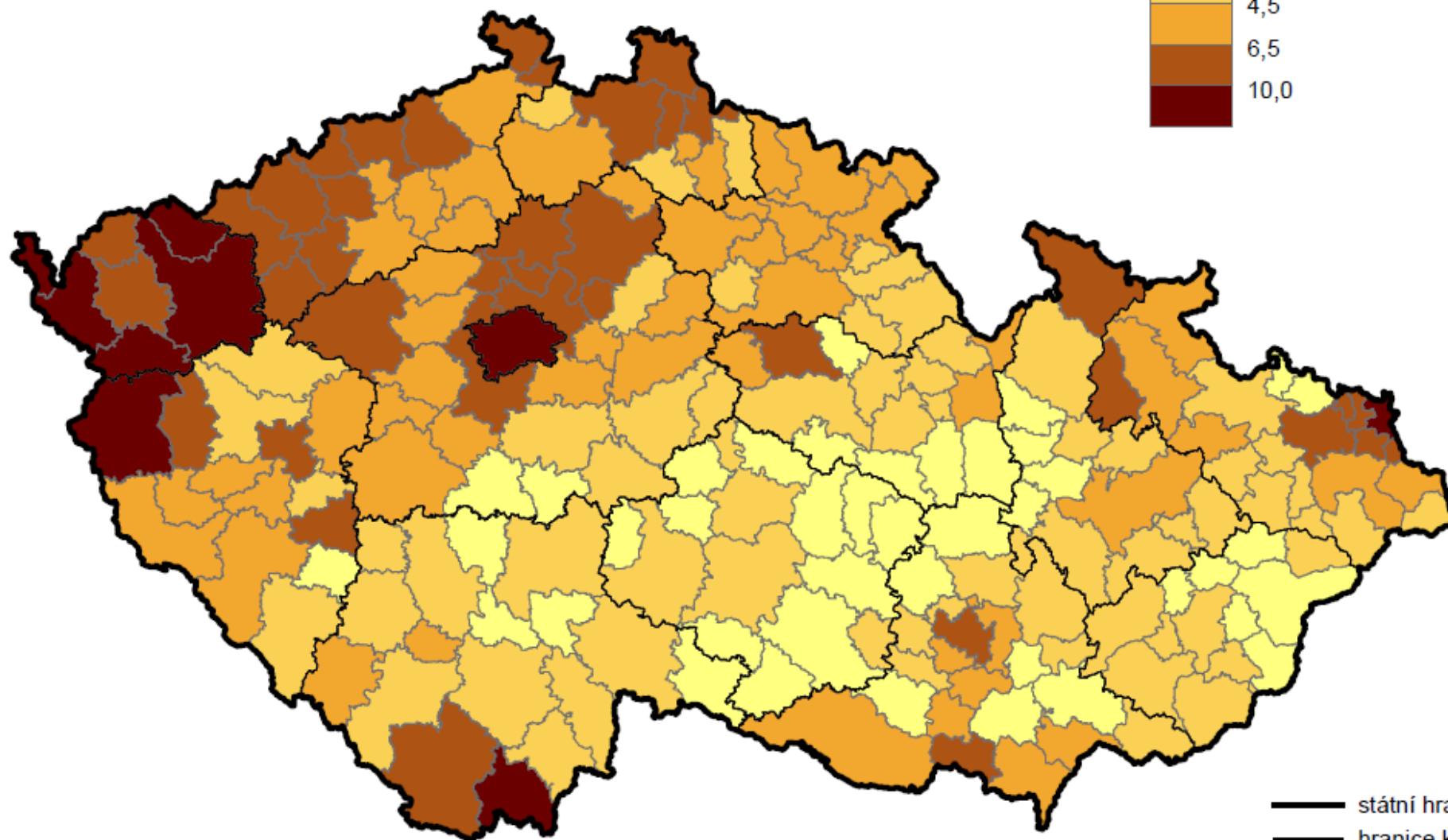
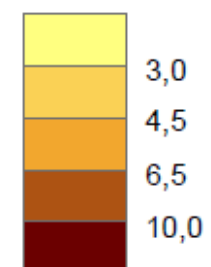
- státní hranice
- hranice krajů
- hranice SO ORP

Česká republika = 47,1 %

# Podíl narozených v zahraničí z obyvatel celkem, SLDB 2011

ve správních obvodech obcí s rozšířenou působností  
a v Praze

Podíl narozených v  
zahraničí z obyvatel  
celkem (v %)



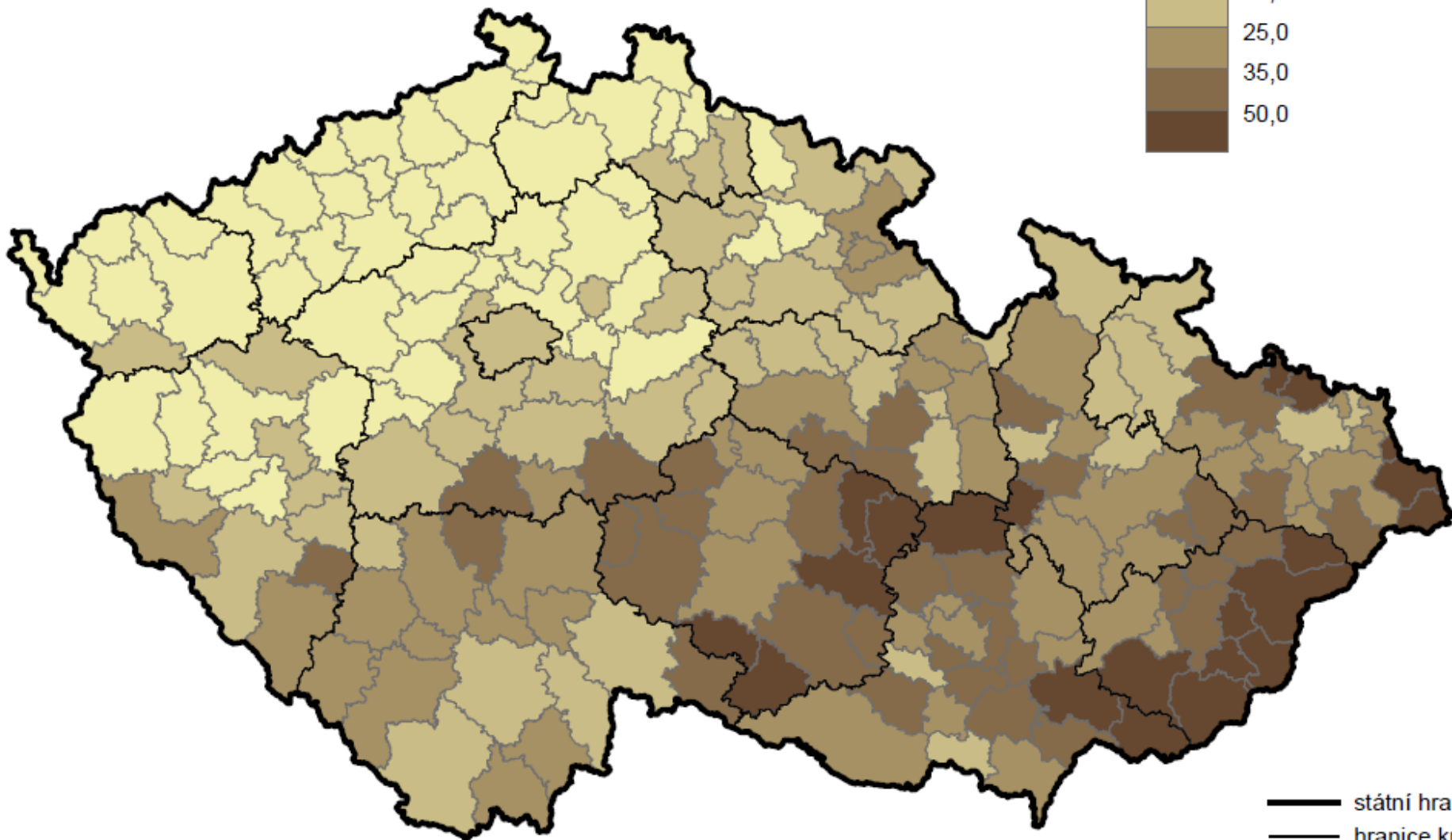
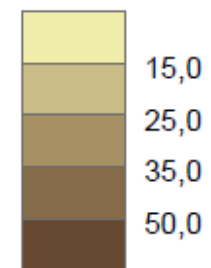
— státní hranice  
— hranice krajů  
— hranice SO ORP

Česká republika = 6,7 %

# Věřící obyvatelstvo hlásící se k církvi, SLDB 2011

ve správních obvodech obcí s rozšířenou působností  
a v Praze

Podíl věřících obyvatel  
hlásících se k církvi z  
obyvatel se zjištěnou  
náboženskou vírou (v %)



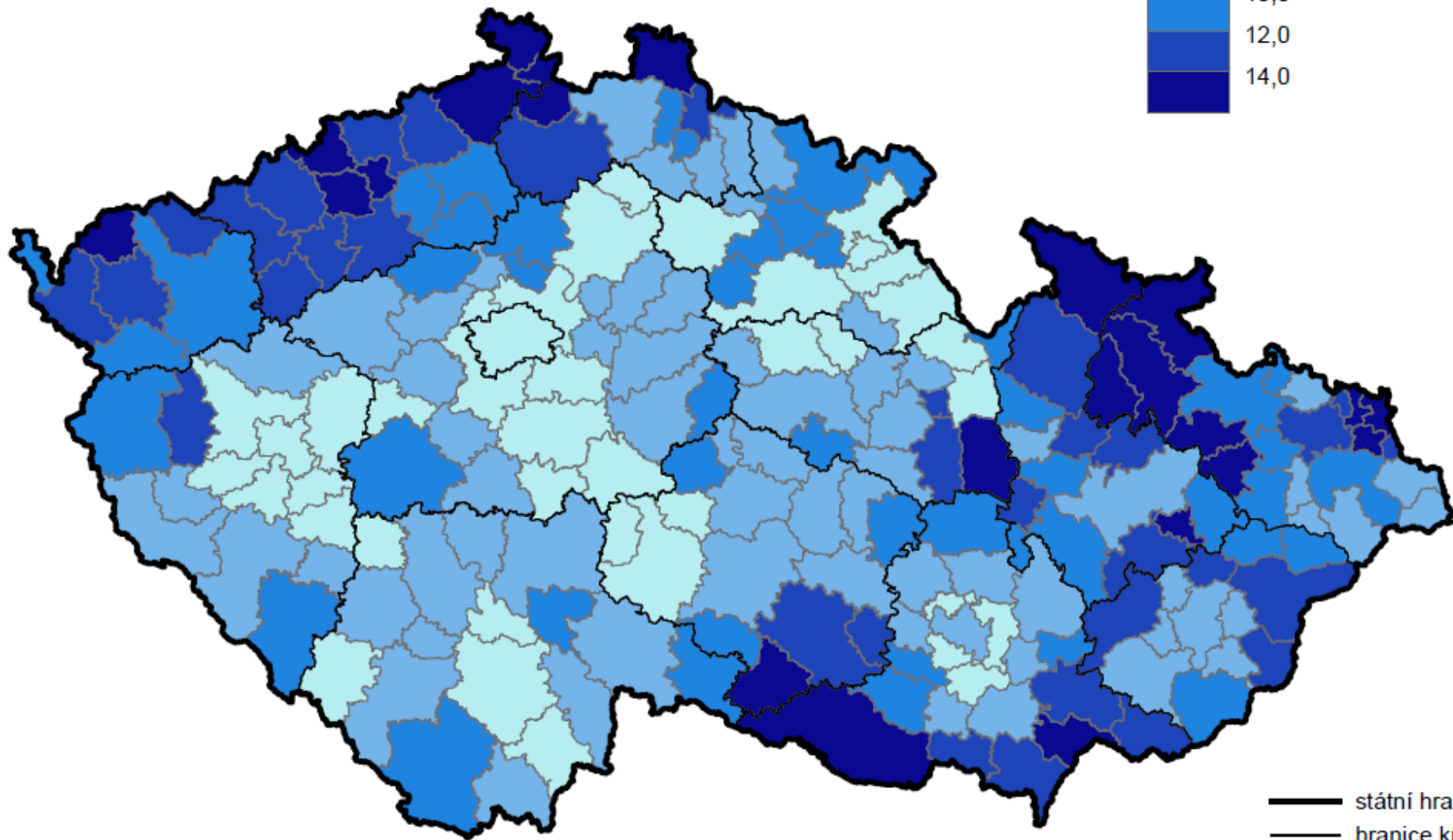
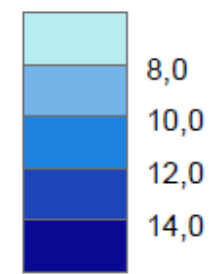
- státní hranice
- hranice krajů
- hranice SO ORP

Česká republika = 25,3 %

# Míra nezaměstnanosti, SLDB 2011

ve správních obvodech obcí s rozšířenou působností  
a v Praze

Podíl nezaměstnaných na  
ekonomicky aktivních (v %)



- státní hranice
- hranice krajů
- hranice SO ORP

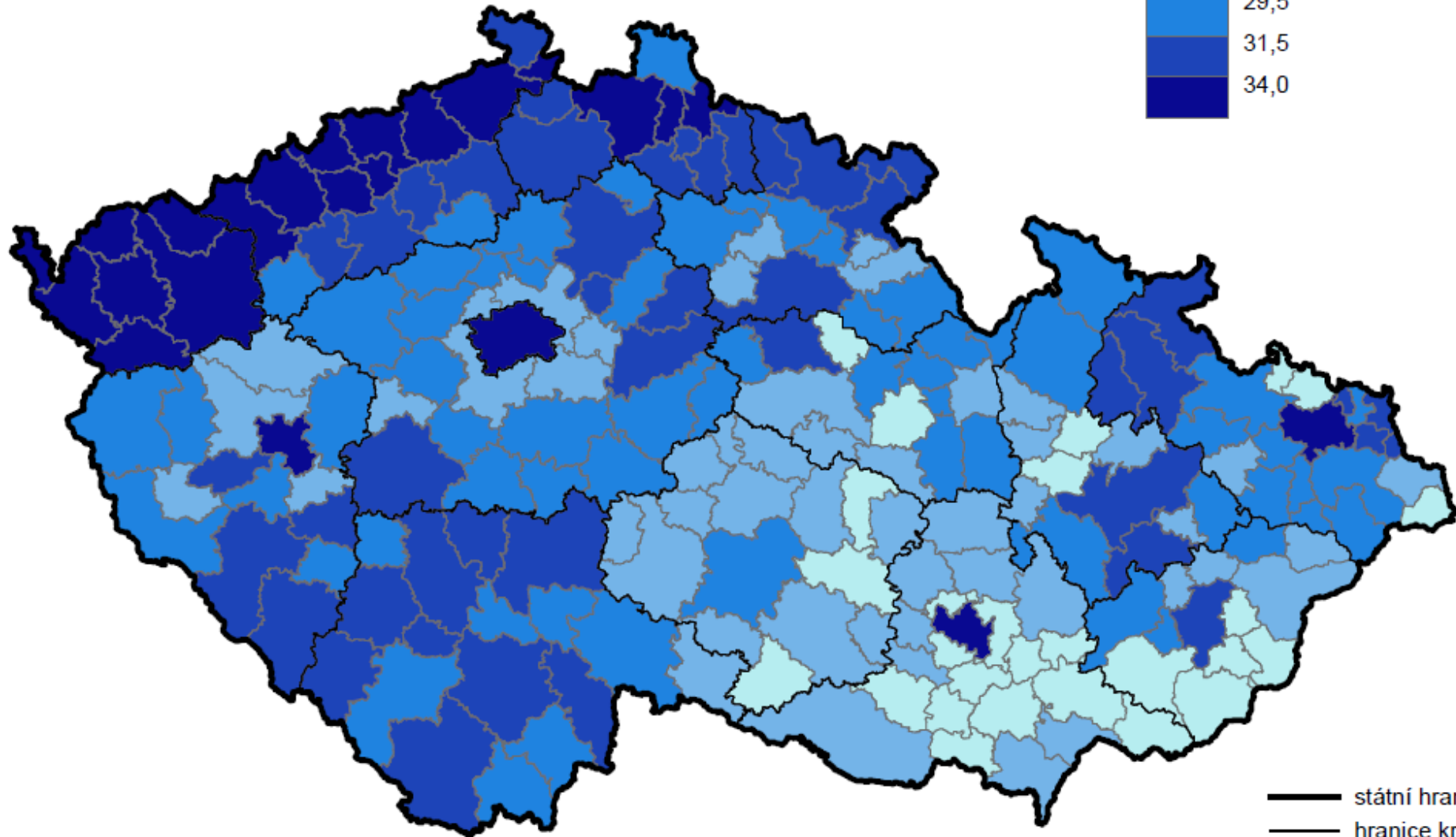
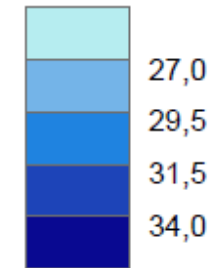
Česká republika = 9,8 %



# Domácnosti jednotlivců, SLDB 2011

ve správních obvodech obcí s rozšířenou působností  
a v Praze

Podíl hospodařících domácností  
jednotlivců z celkového počtu  
hospodařících domácností (v %)



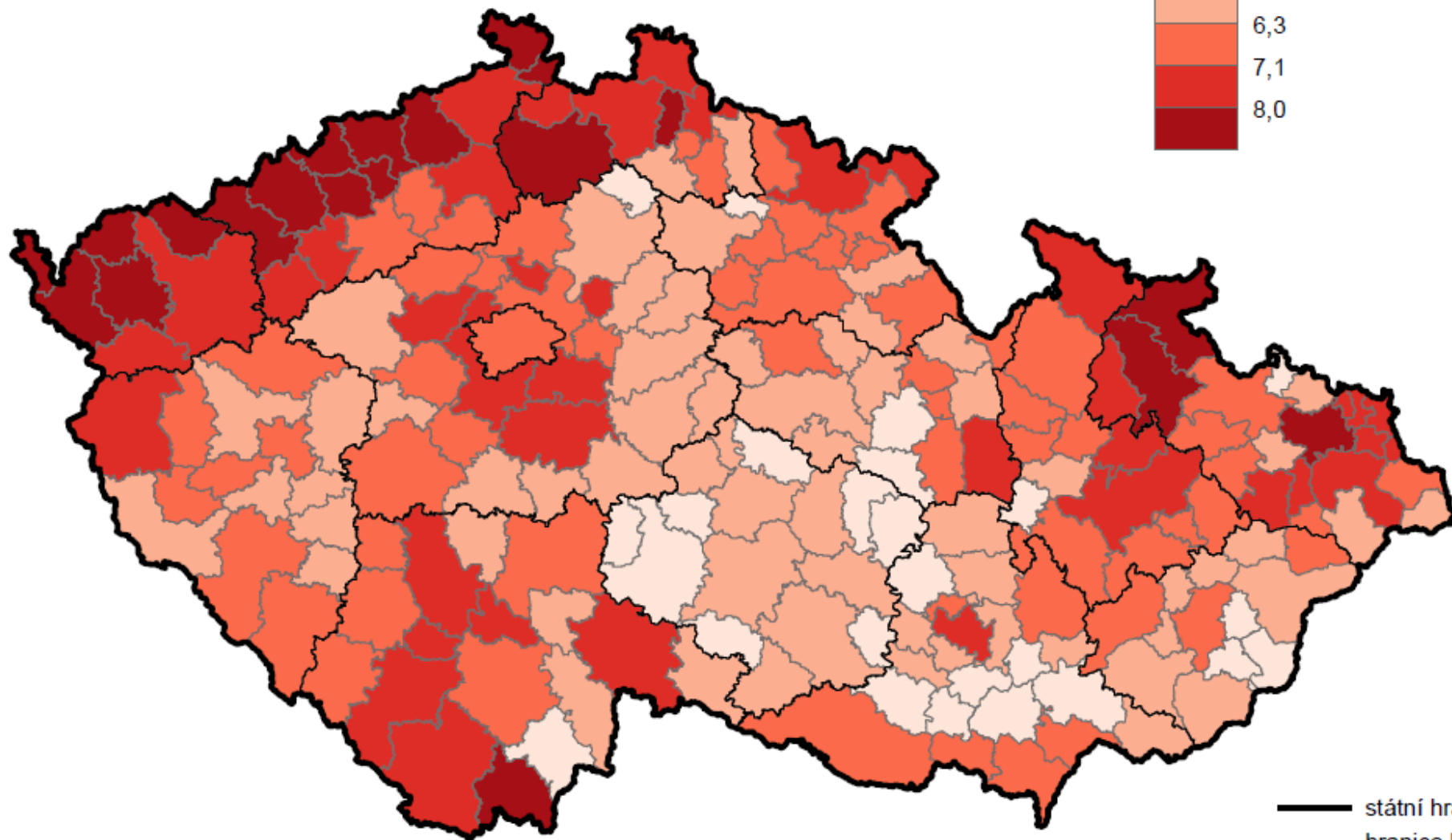
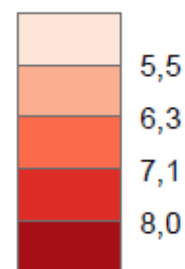
Česká republika = 32,5 %

— státní hranice  
— hranice krajů  
— hranice SO ORP

# Neúplné rodiny se závislými dětmi, SLDB 2011

ve správních obvodech obcí s rozšířenou působností  
a v Praze

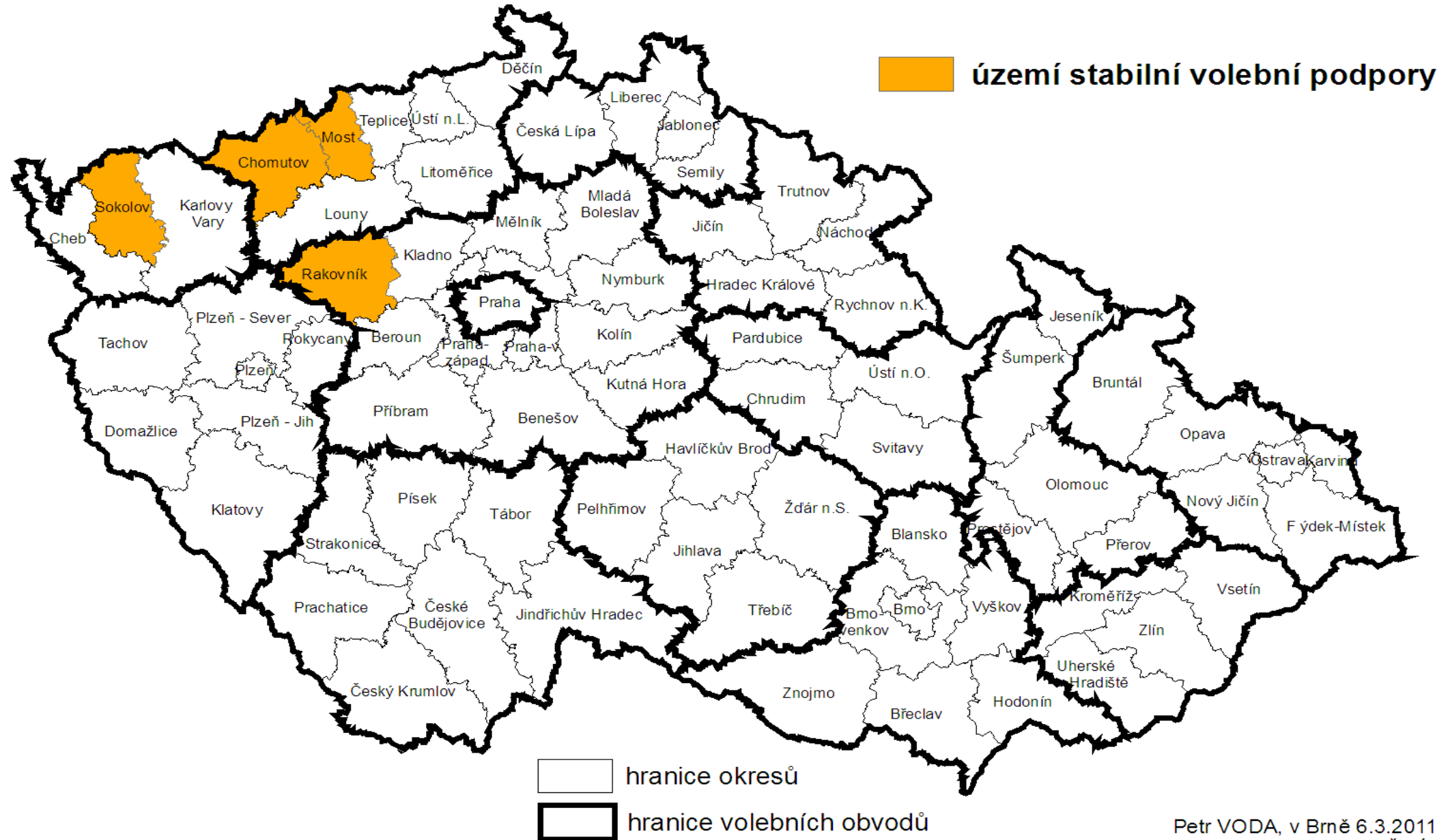
Podíl hospodařících domácností  
tvořených 1 neúplnou rodinou se  
závislými dětmi z celkového počtu  
hospodařících domácností (v %)



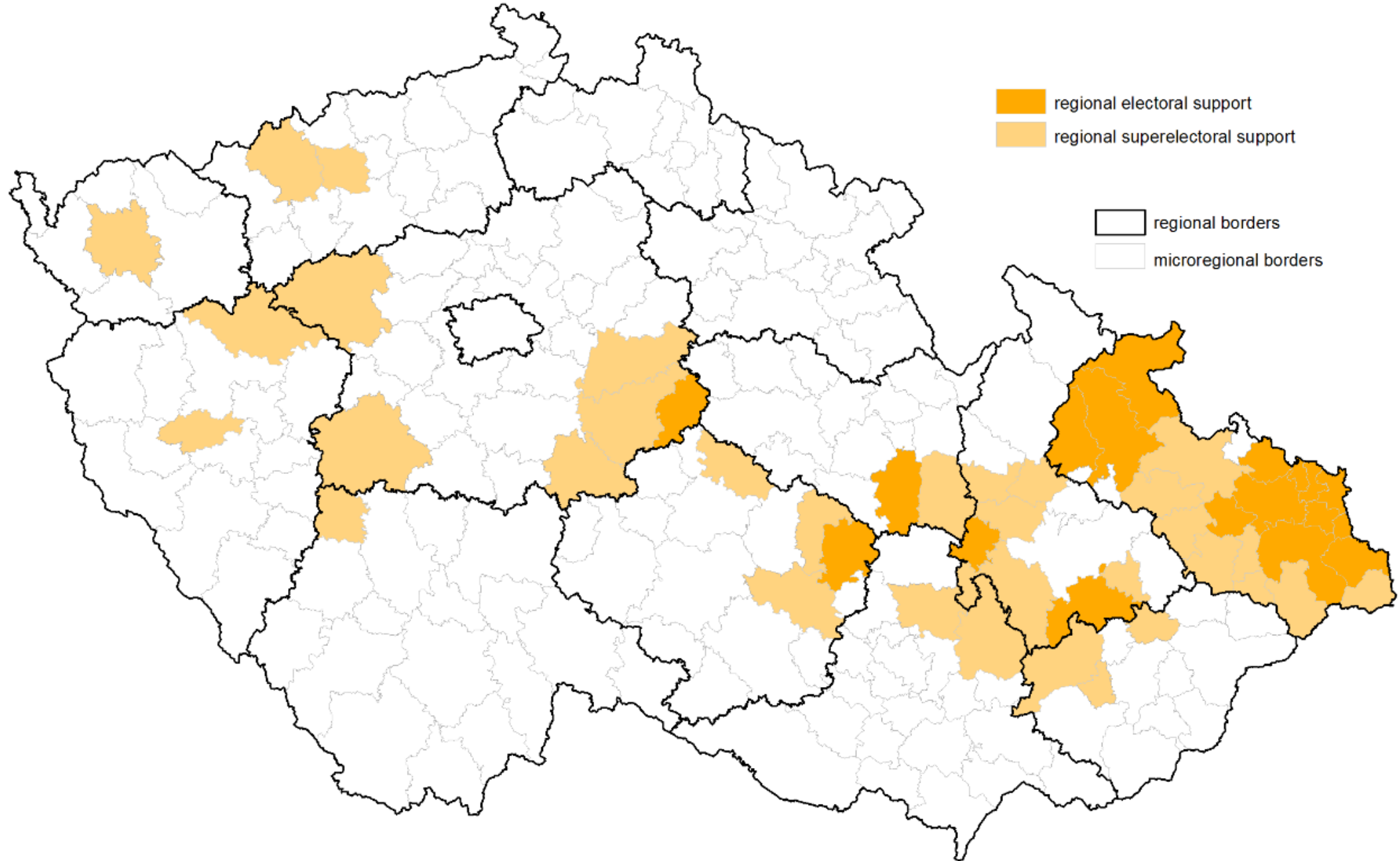
— státní hranice  
— hranice krajů  
— hranice SO ORP

Česká republika = 6,8 %

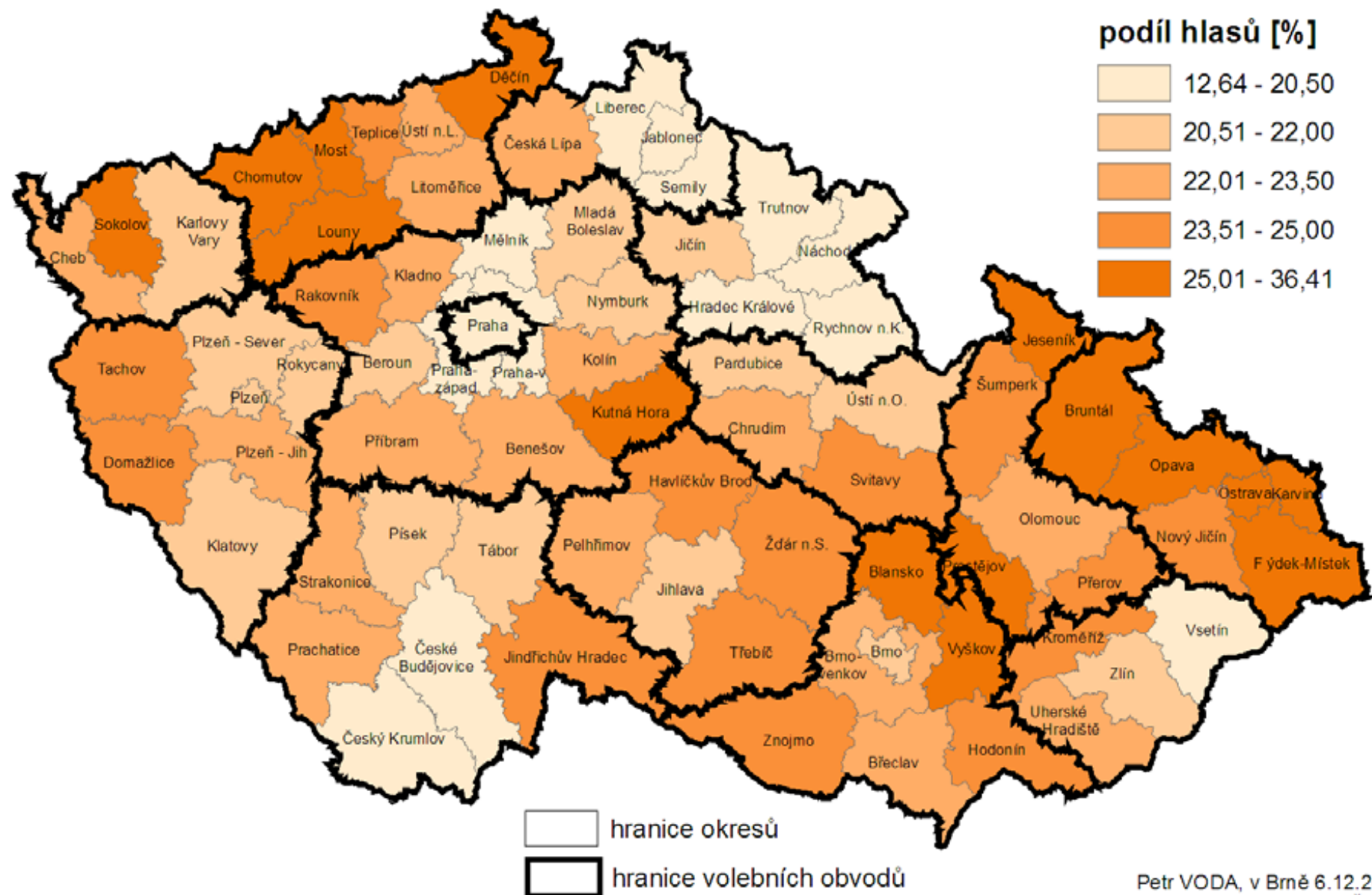
# ÚZEMÍ STABILNÍ VOLEBNÍ PODPORY ČSSD V LETECH 1990-2010



# Map No. 1: CSSD Voter Support Regions


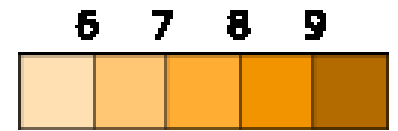


# VOLEBNÍ PODPORA ČSSD VE VOLBÁCH DO PSP ČR V ROCE 2010

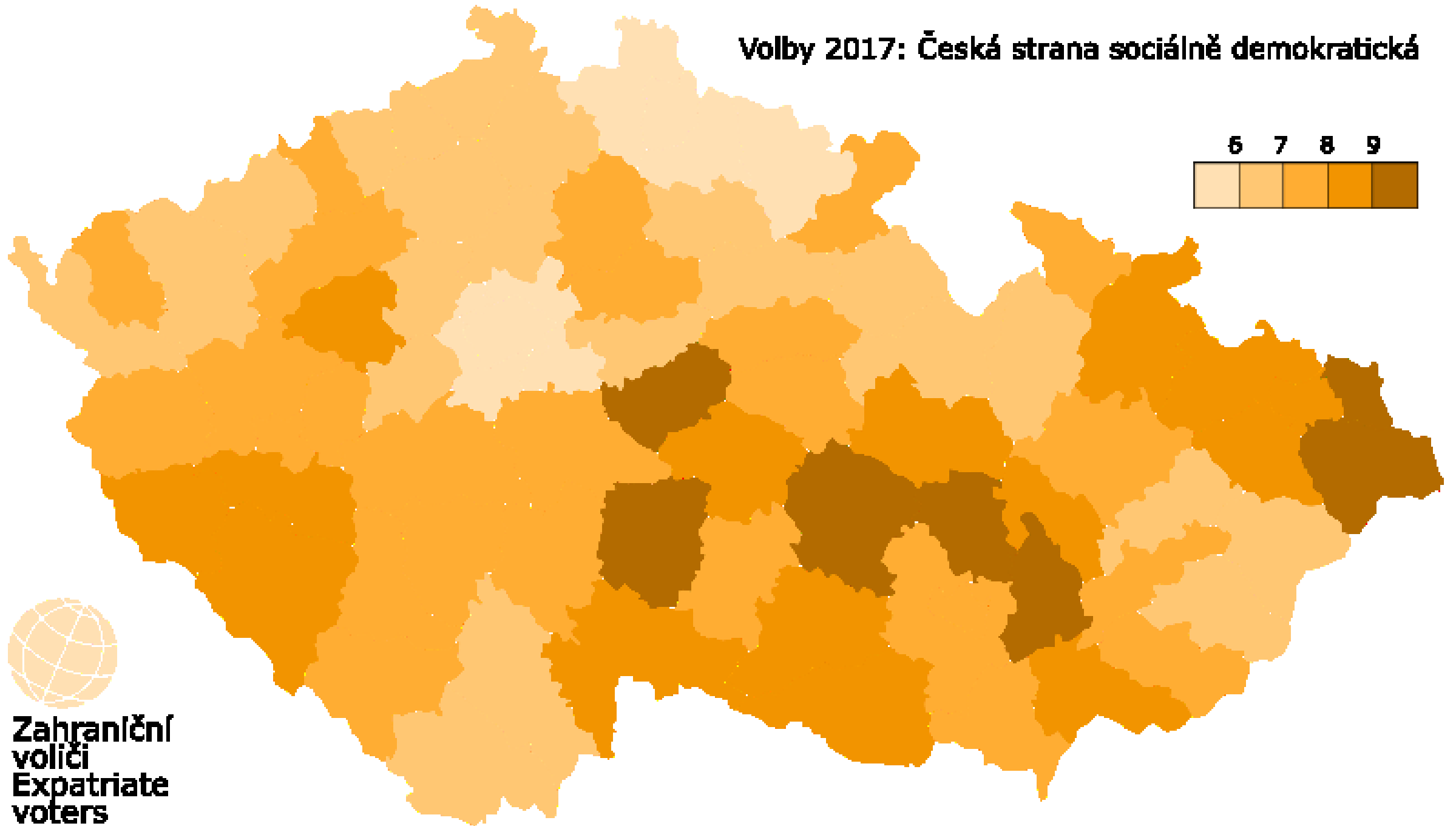




# Volby 2017: Česká strana sociálně demokratická

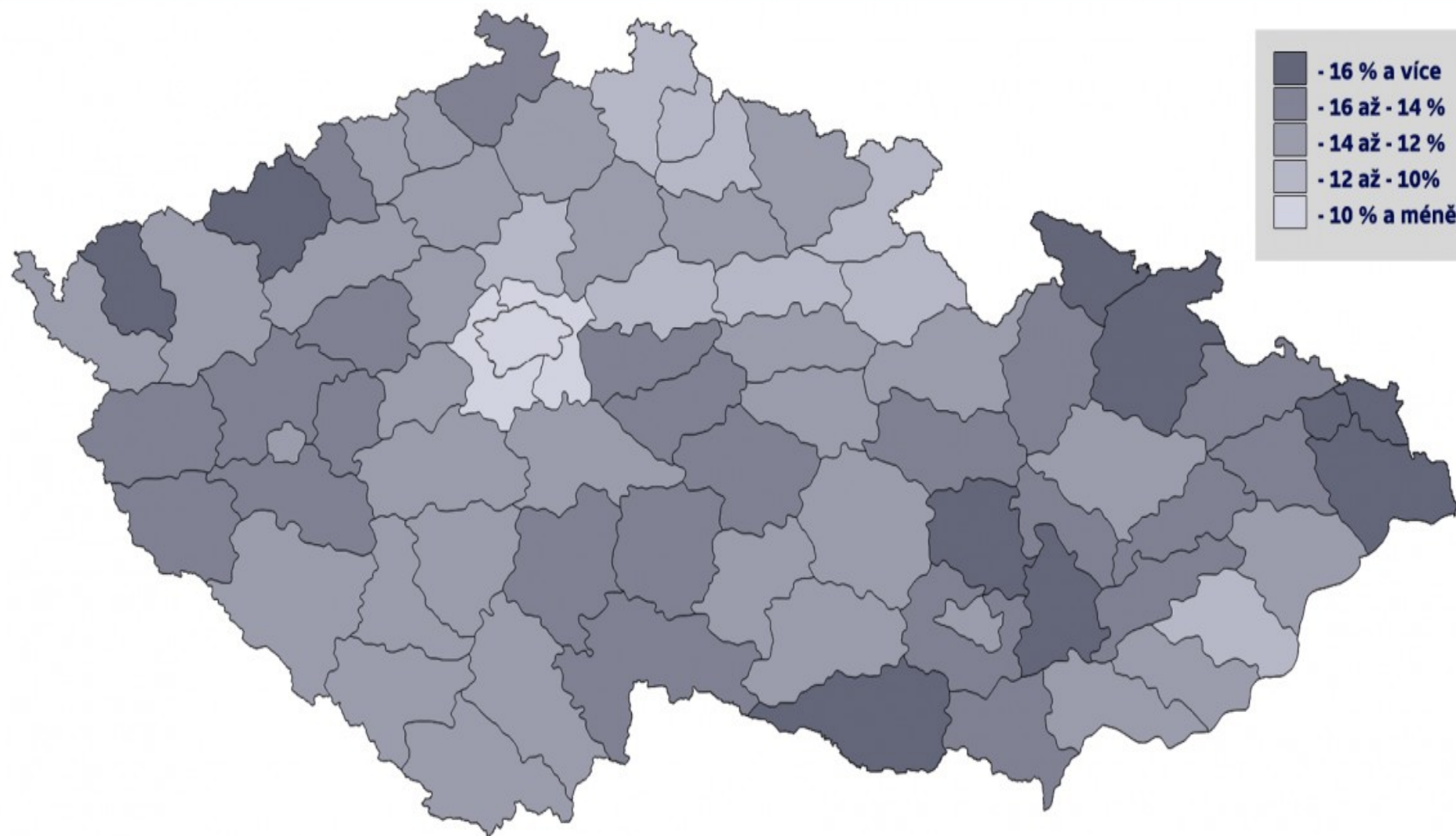


Zahraníční  
voliči  
Expatriate  
voters



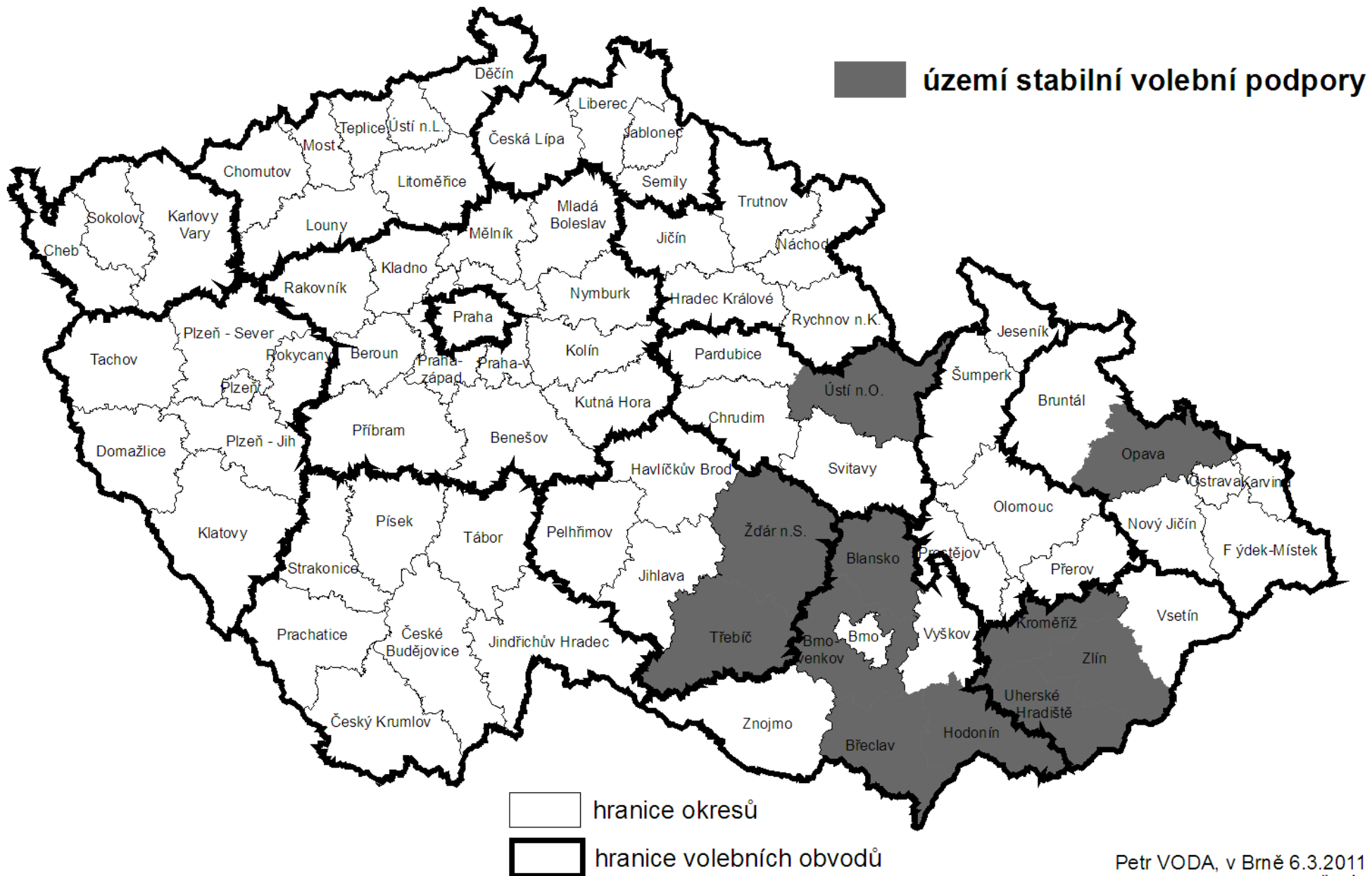
# Změna volební podpory ČSSD (2013 - 2017)

---

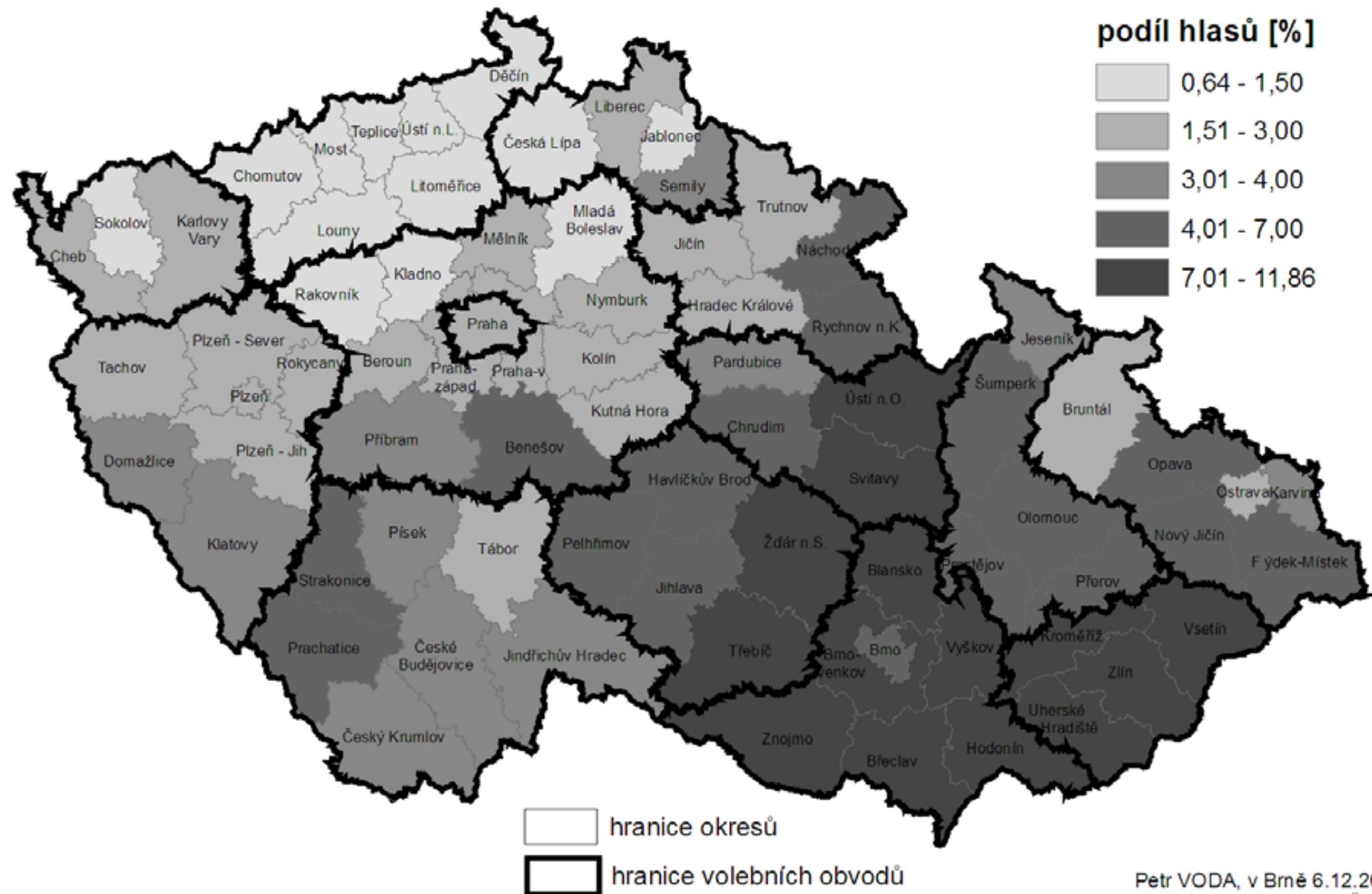




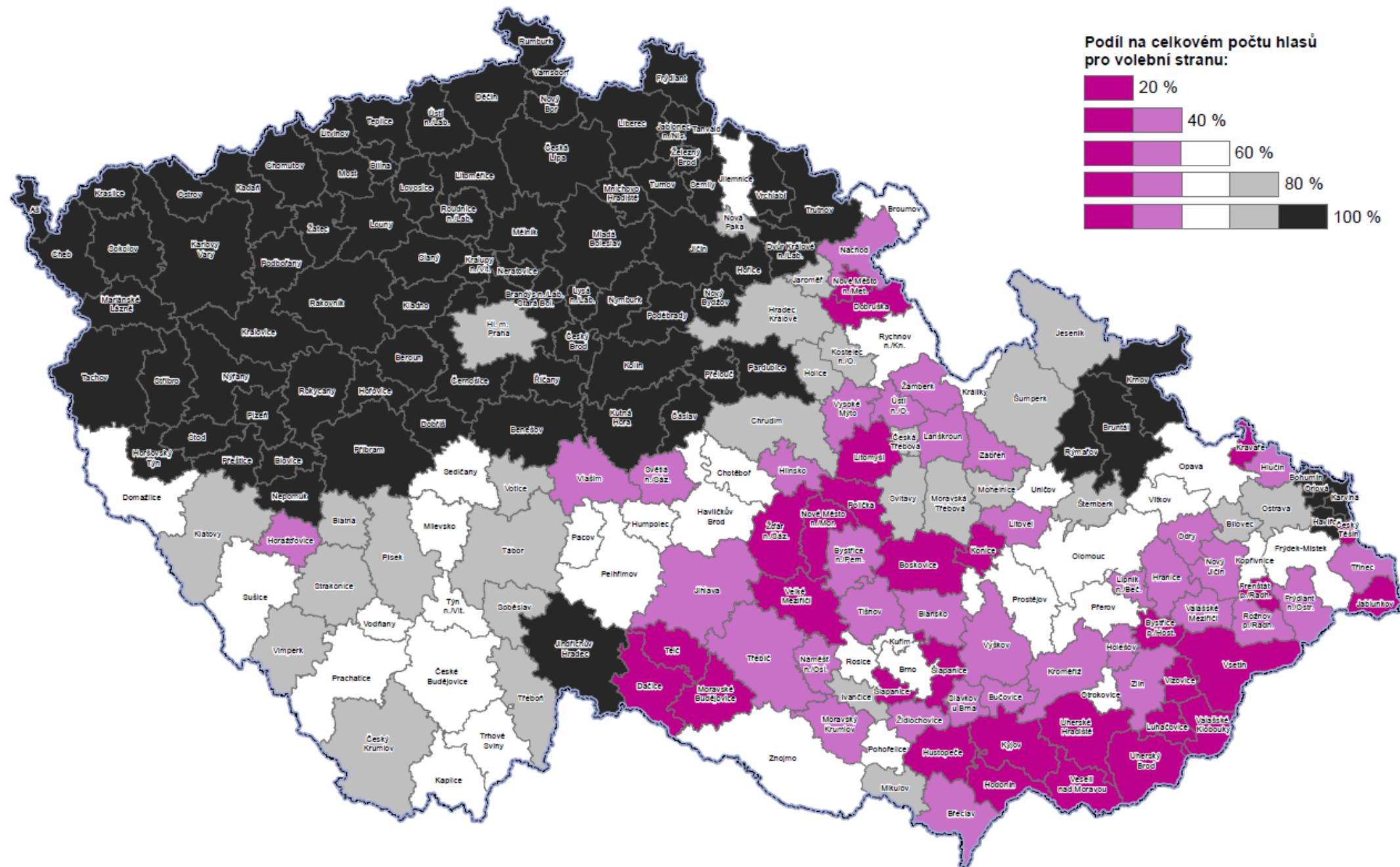
# ÚZEMÍ STABILNÍ VOLEBNÍ PODPORY KDU-ČSL V LETECH 1990-2010




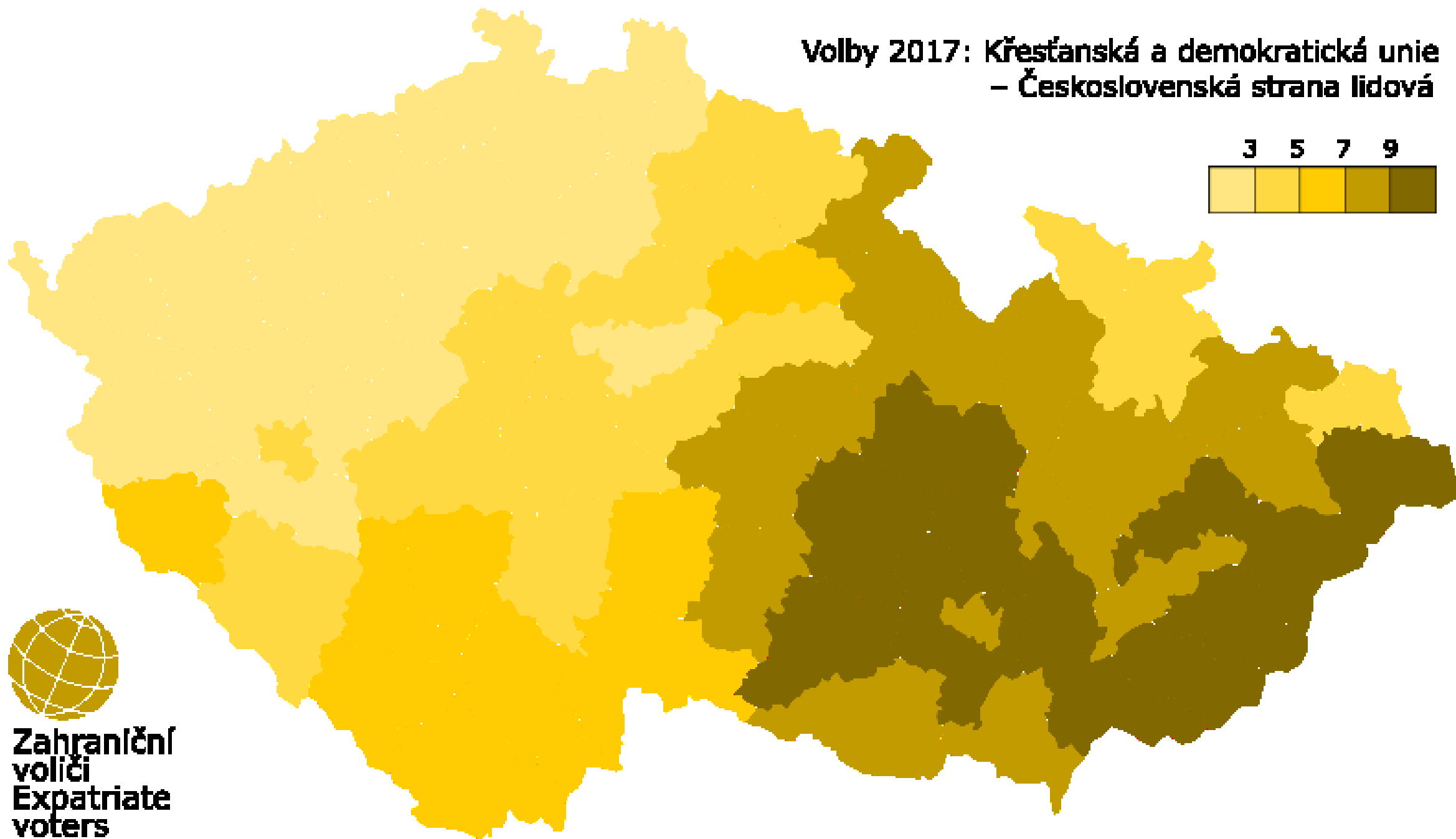
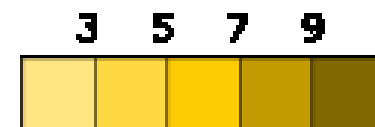
# VOLEBNÍ PODPORA KDU-ČSL VE VOLBÁCH DO PSP ČR V ROCE 2010



Obrázek 4: Rozmístění a intenzita voličské podpory pro stranu "KDU-ČSL"



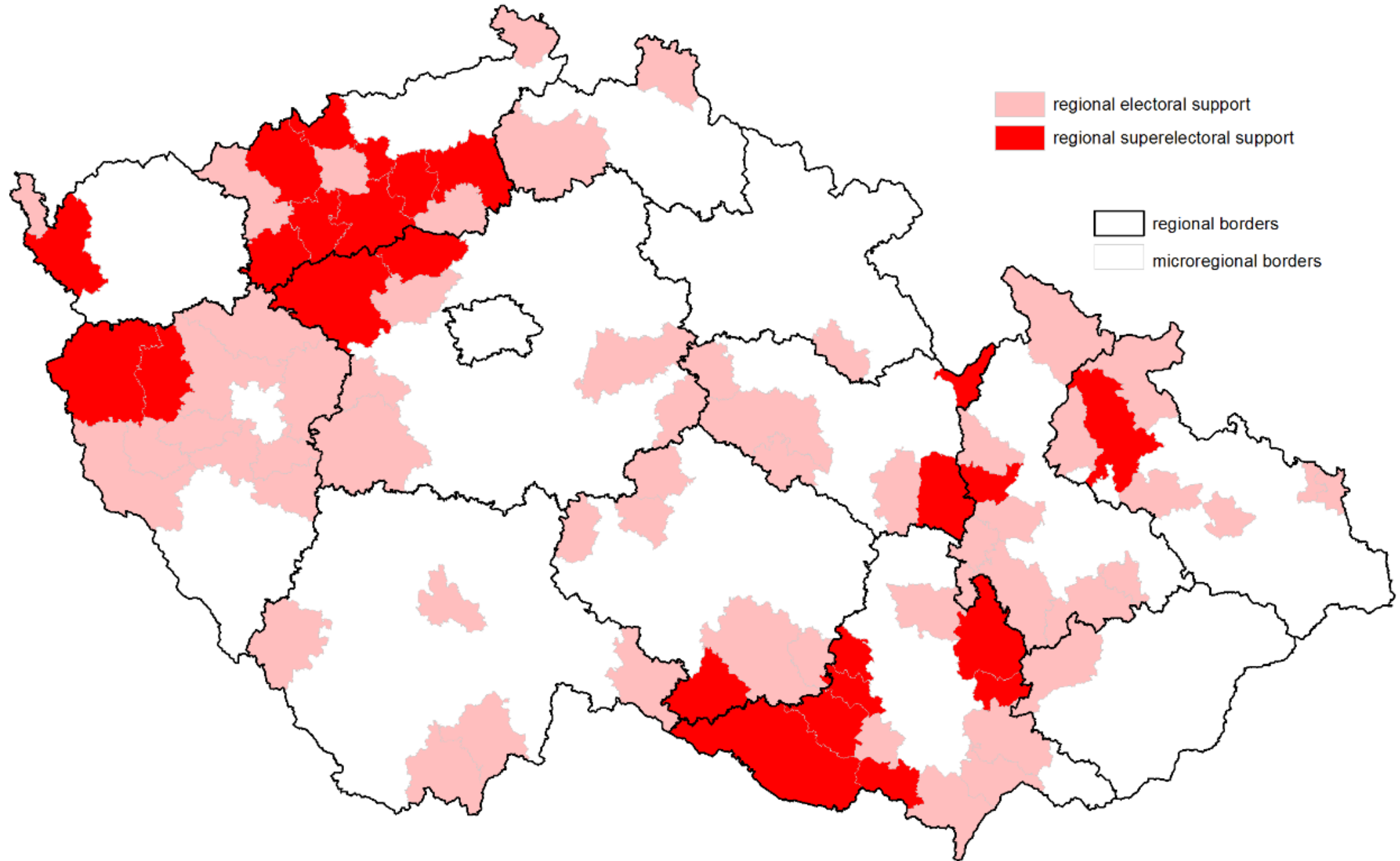
**Volby 2017: Křesťanská a demokratická unie  
– Československá strana lidová**



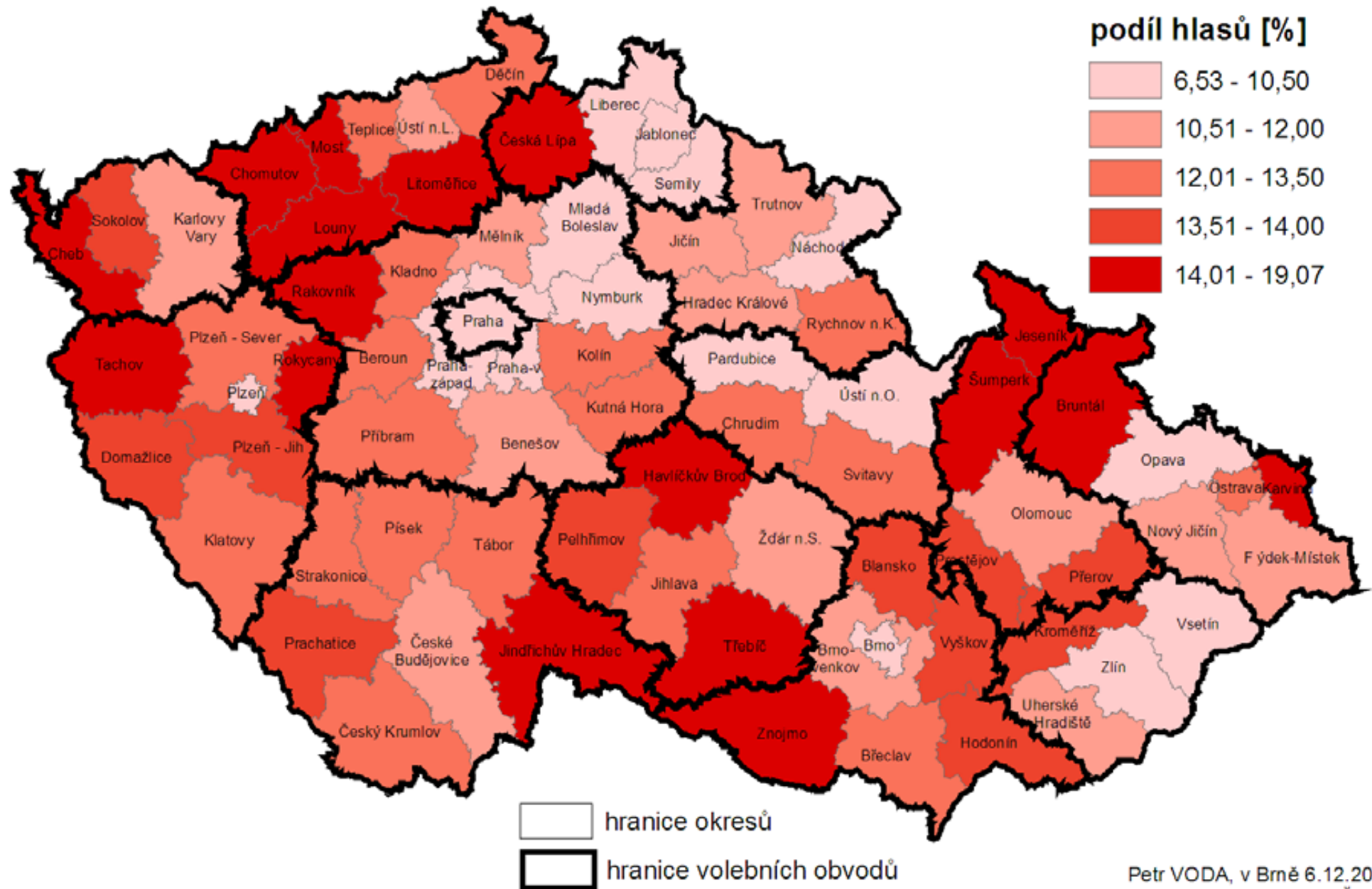
**Zahraníční  
voliči  
Expatriate  
voters**



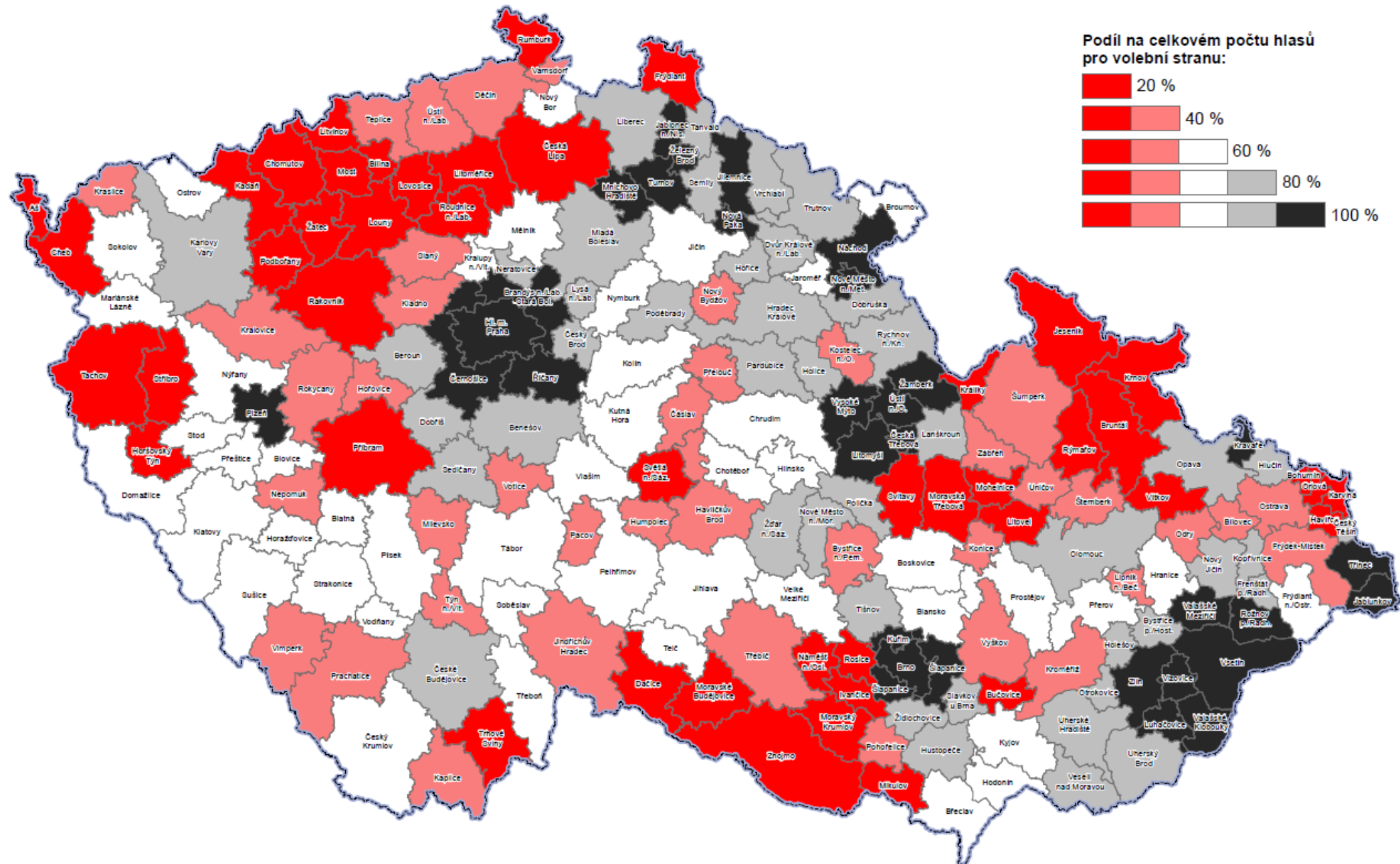
# Map No. 1: KSCM Voter Support Regions



# VOLEBNÍ PODPORA KSČM VE VOLBÁCH DO PSP ČR V ROCE 2010

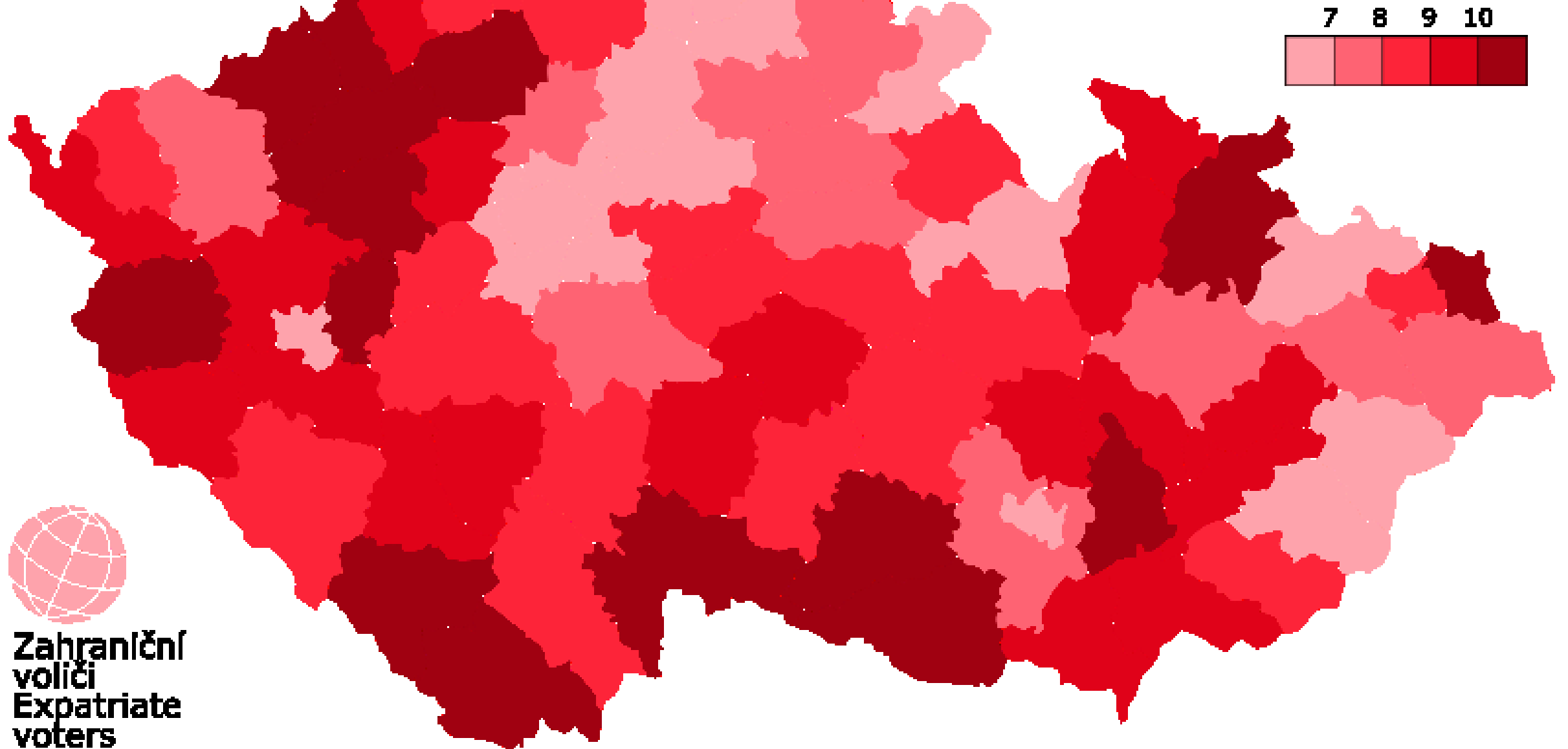


Obrázek 7: Rozmístění a intenzita voličské podpory pro stranu "KSČM"

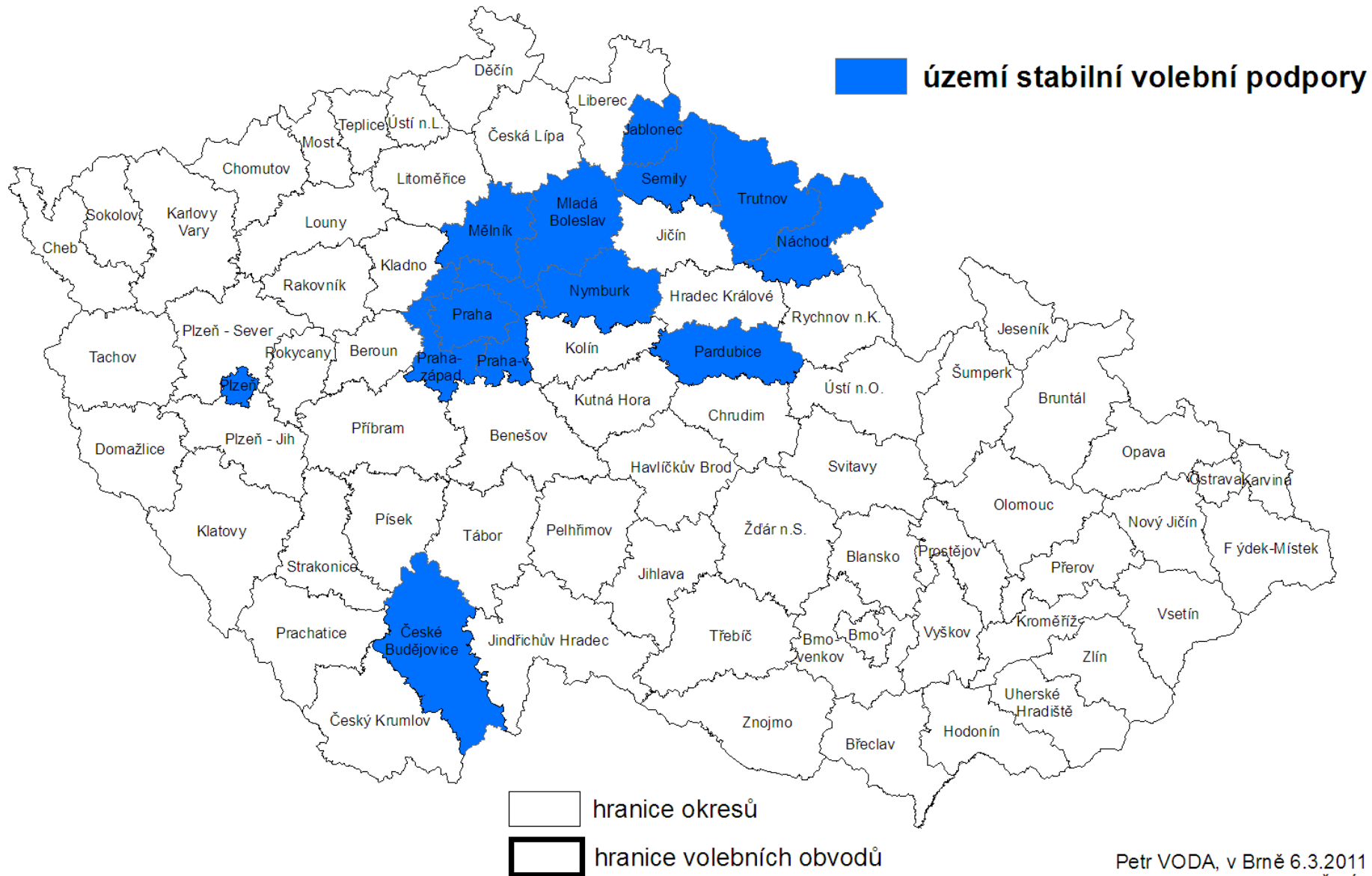




# Volby 2017: Komunistická strana Čech a Moravy

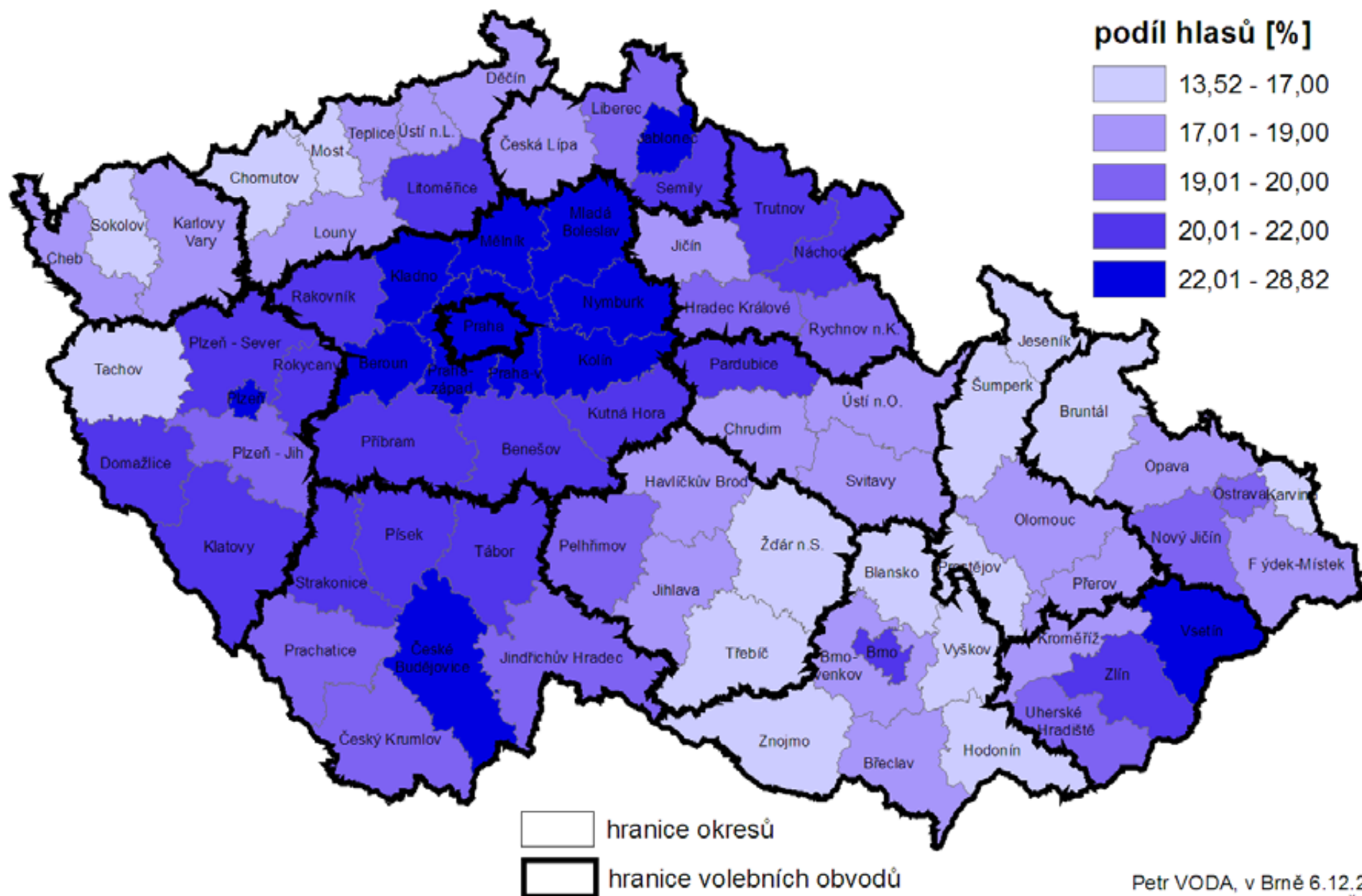


# ÚZEMÍ STABILNÍ VOLEBNÍ PODPORY ODS V LETECH 1990-2010

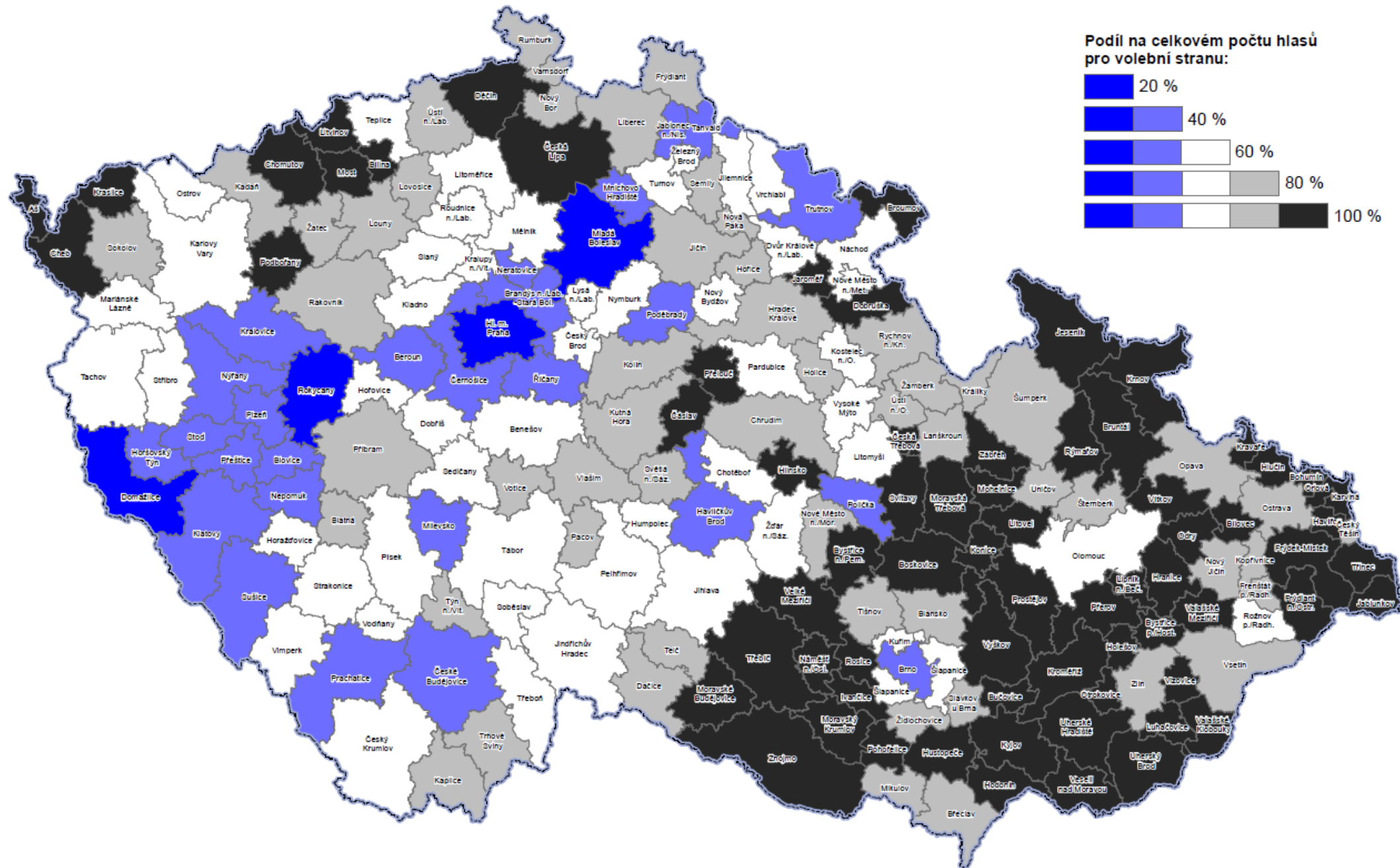


Petr VODA, v Brně 6.3.2011  
podklad ArcCR, data: ČSÚ

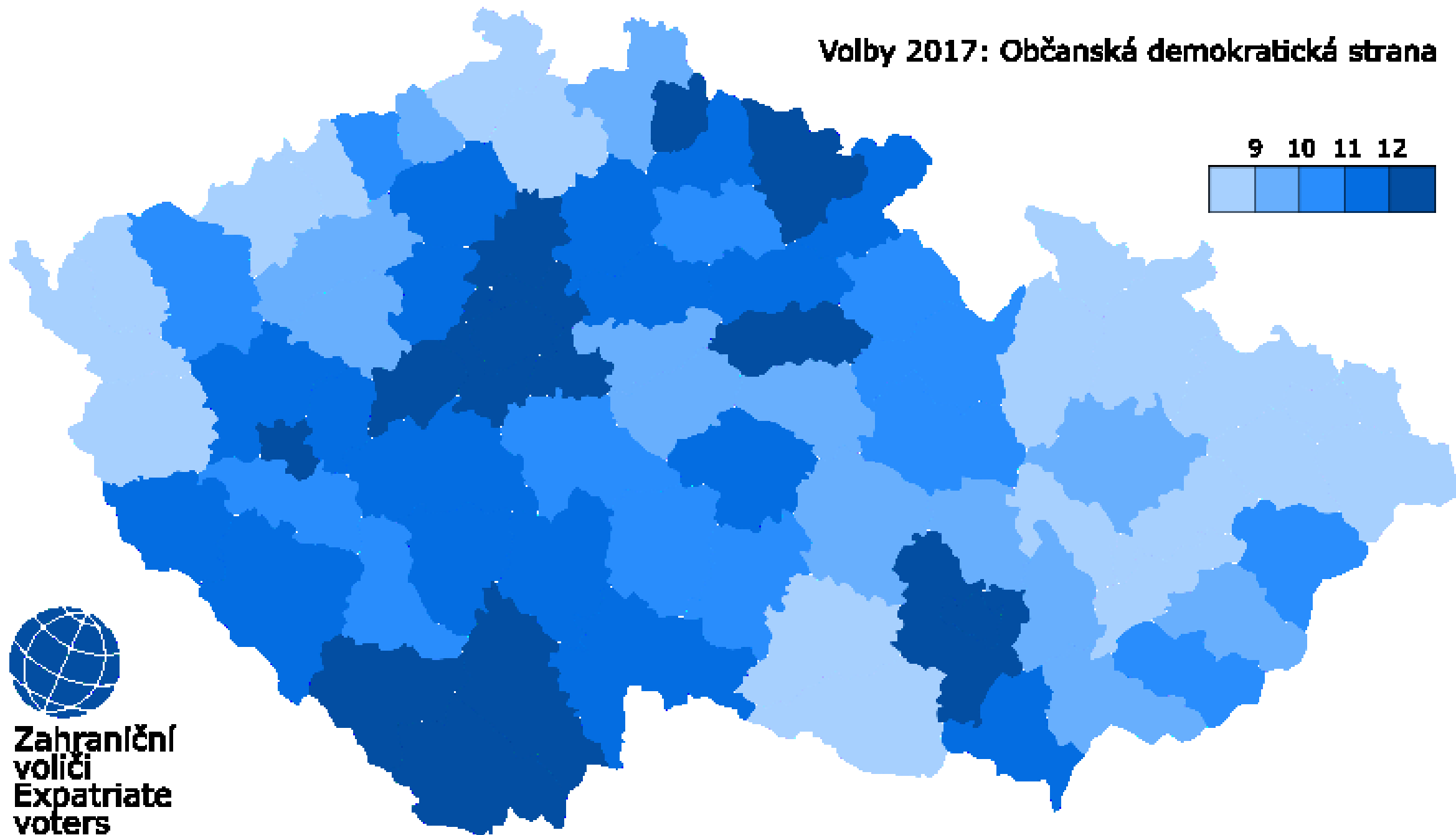
# VOLEBNÍ PODPORA ODS VE VOLBÁCH DO PSP ČR V ROCE 2010



Obrázek 3: Rozmístění a intenzita voličské podpory pro stranu "ODS"

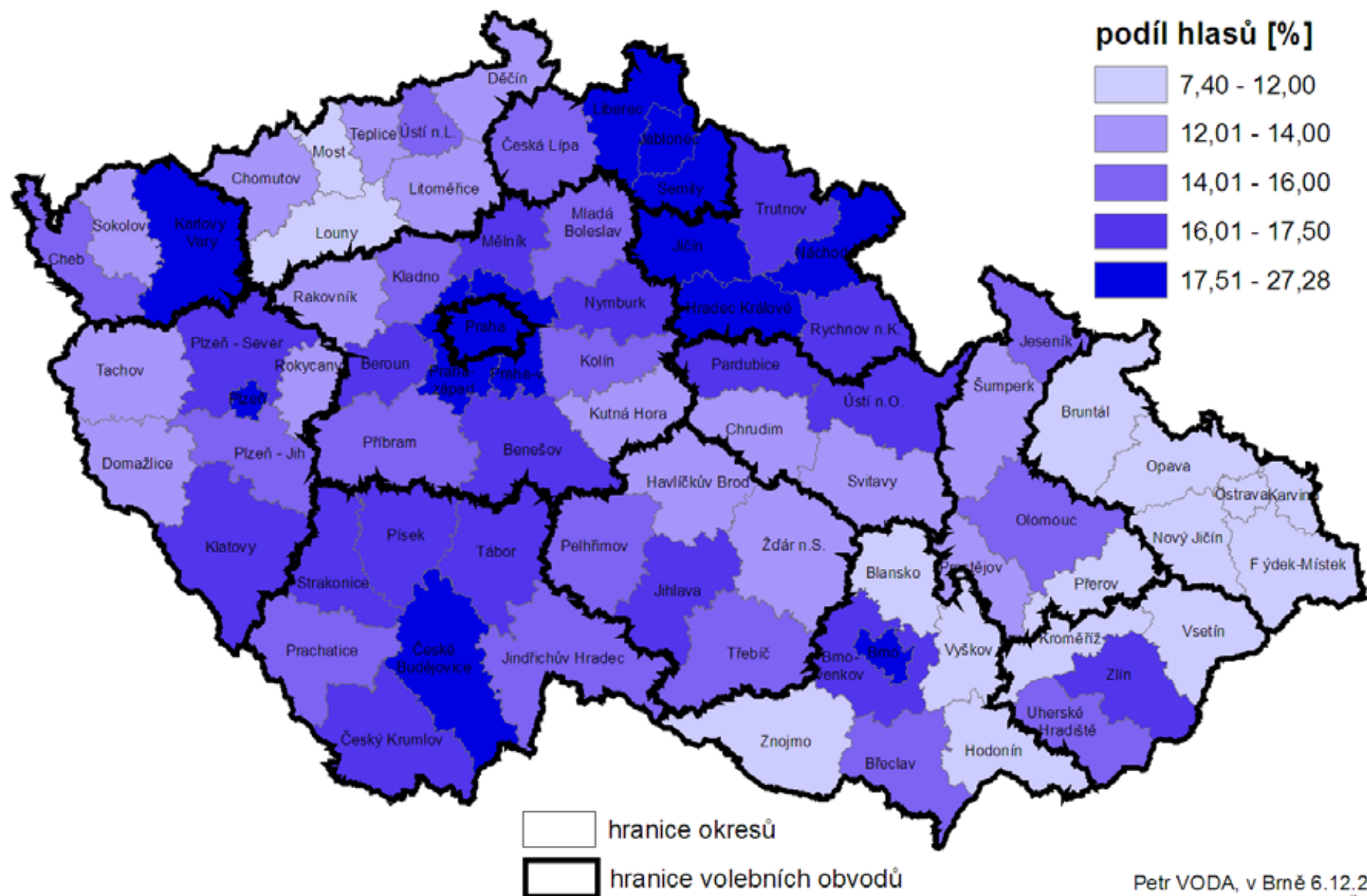


# Volby 2017: Občanská demokratická strana

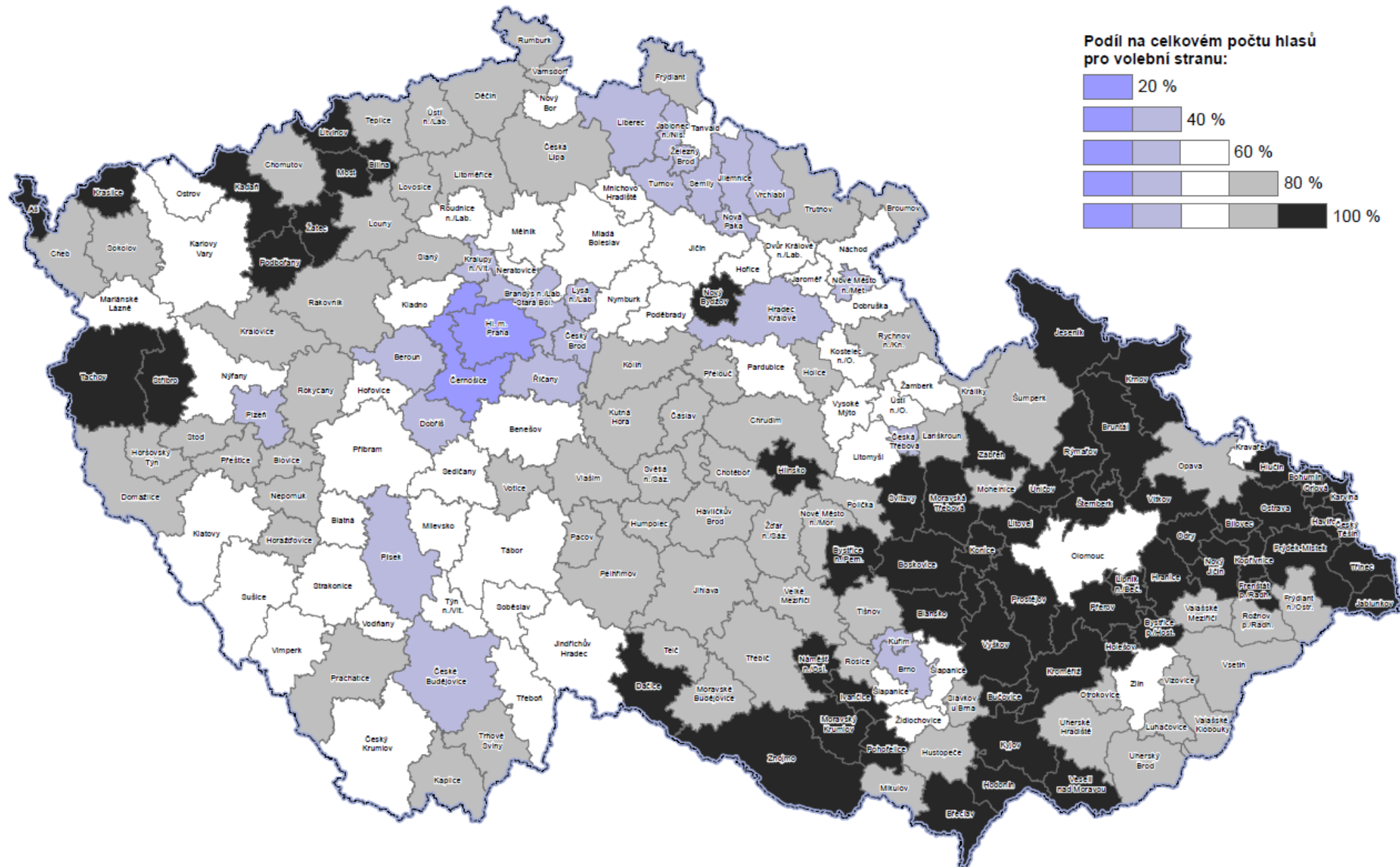


Zahraníční  
voliči  
Expatriate  
voters

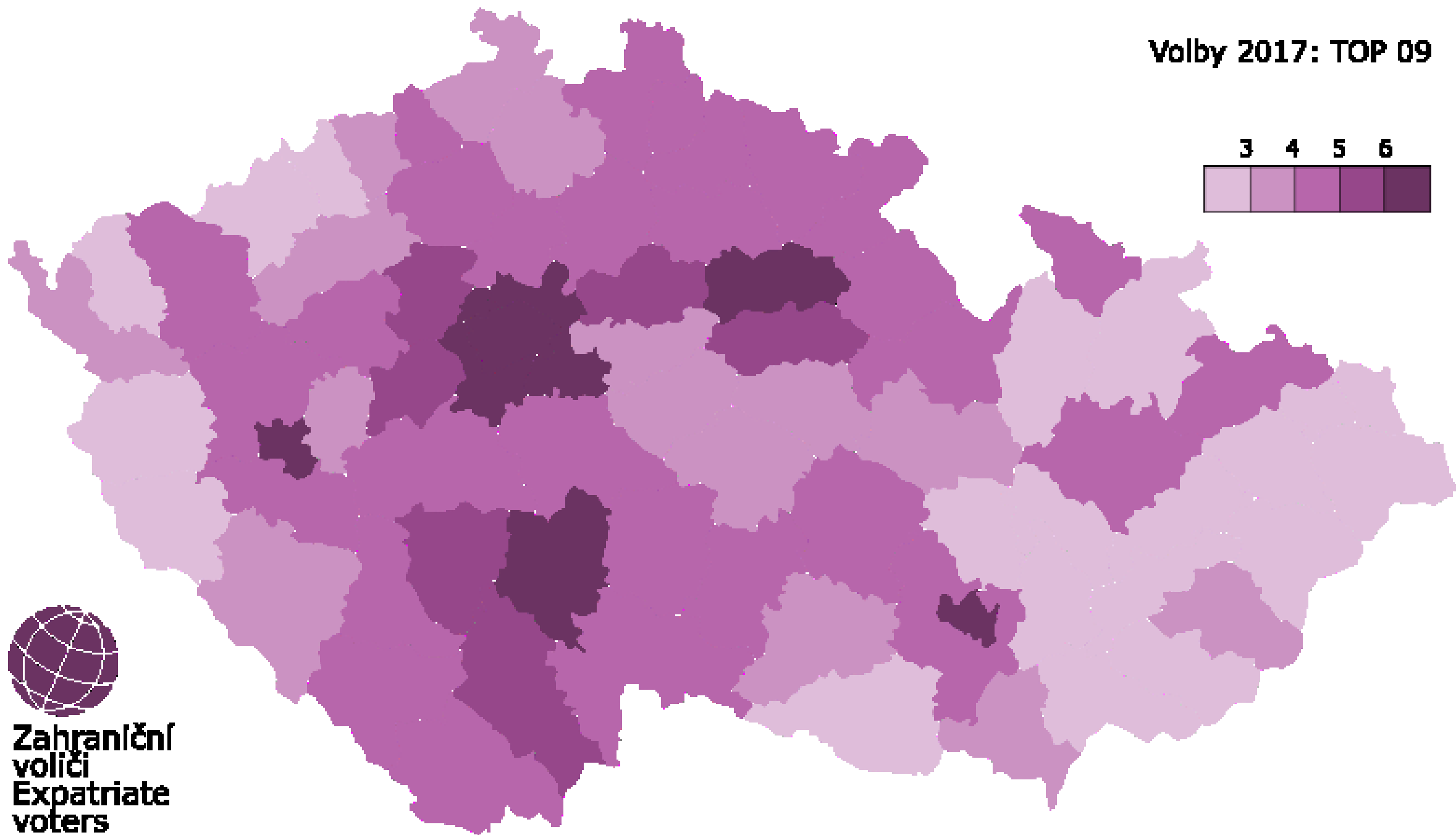
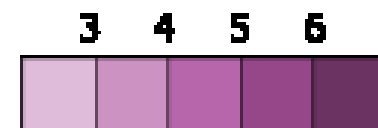
# VOLEBNÍ PODPORA TOP09 VE VOLBÁCH DO PSP ČR V ROCE 2010



Obrázek 2: Rozmístění a intenzita voličské podpory pro stranu "TOP 09"



# Volby 2017: TOP 09



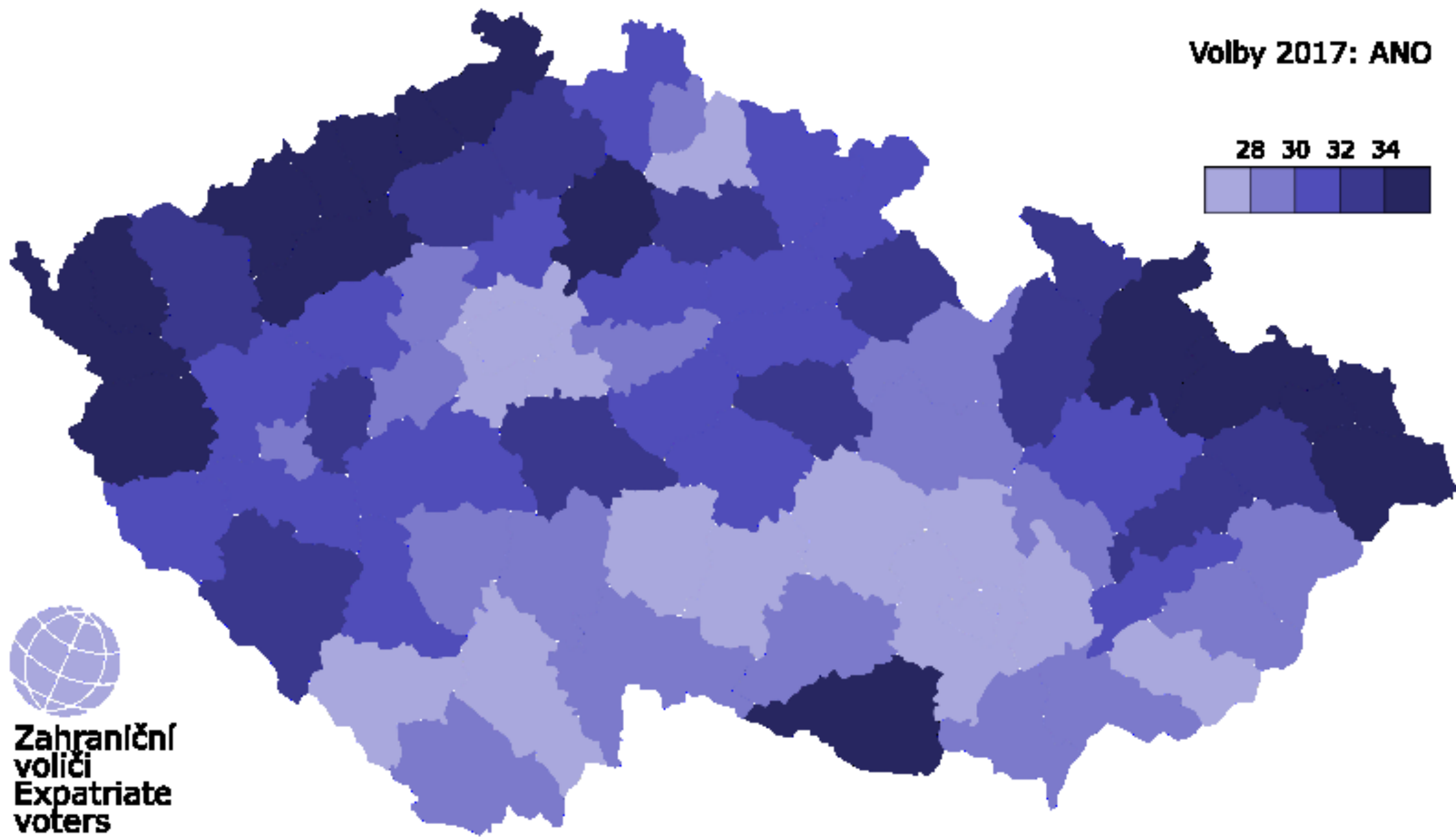
Zahraníční  
voliči  
Expatriate  
voters





## Volby 2017: ANO

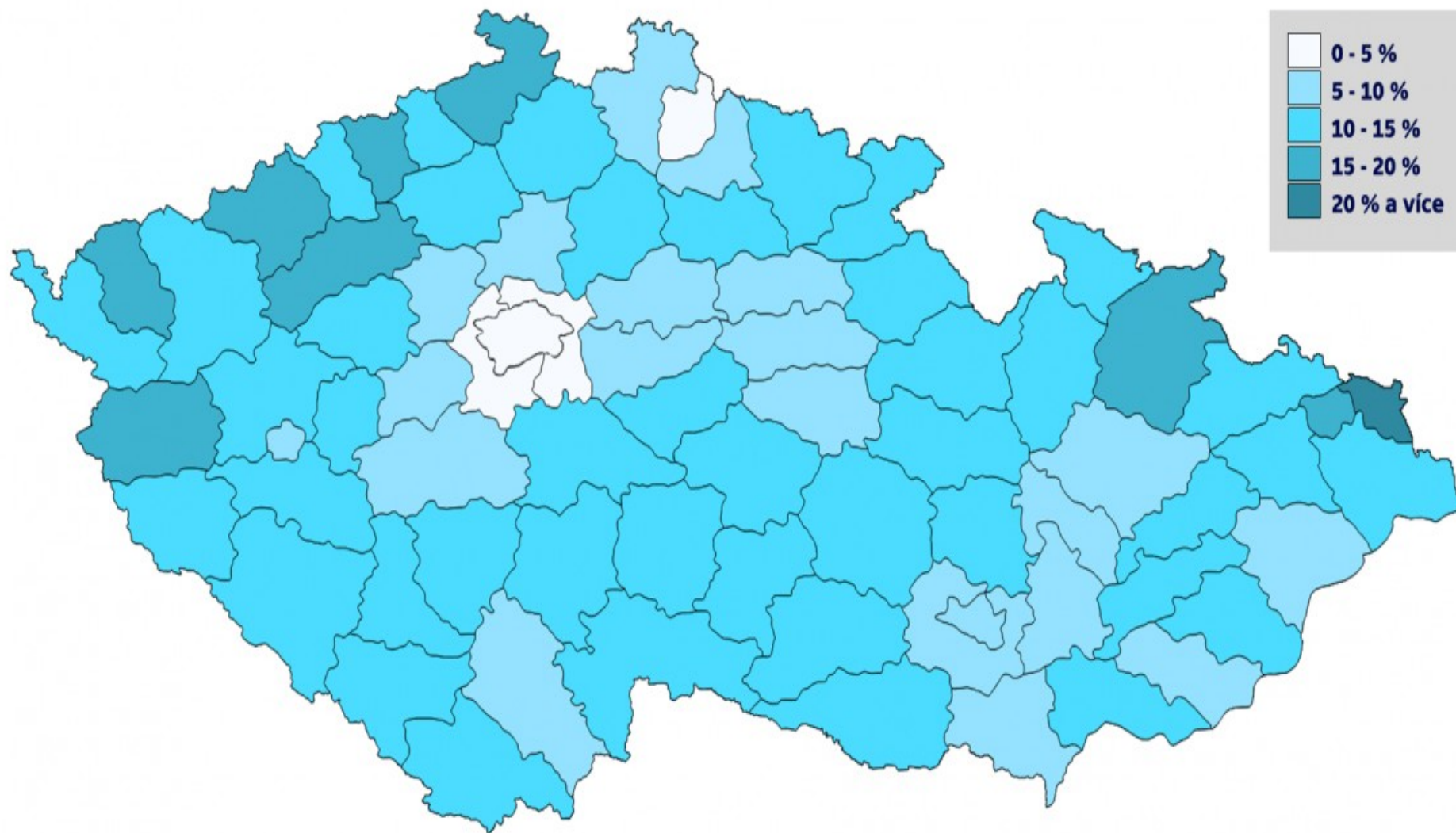
28 30 32 34



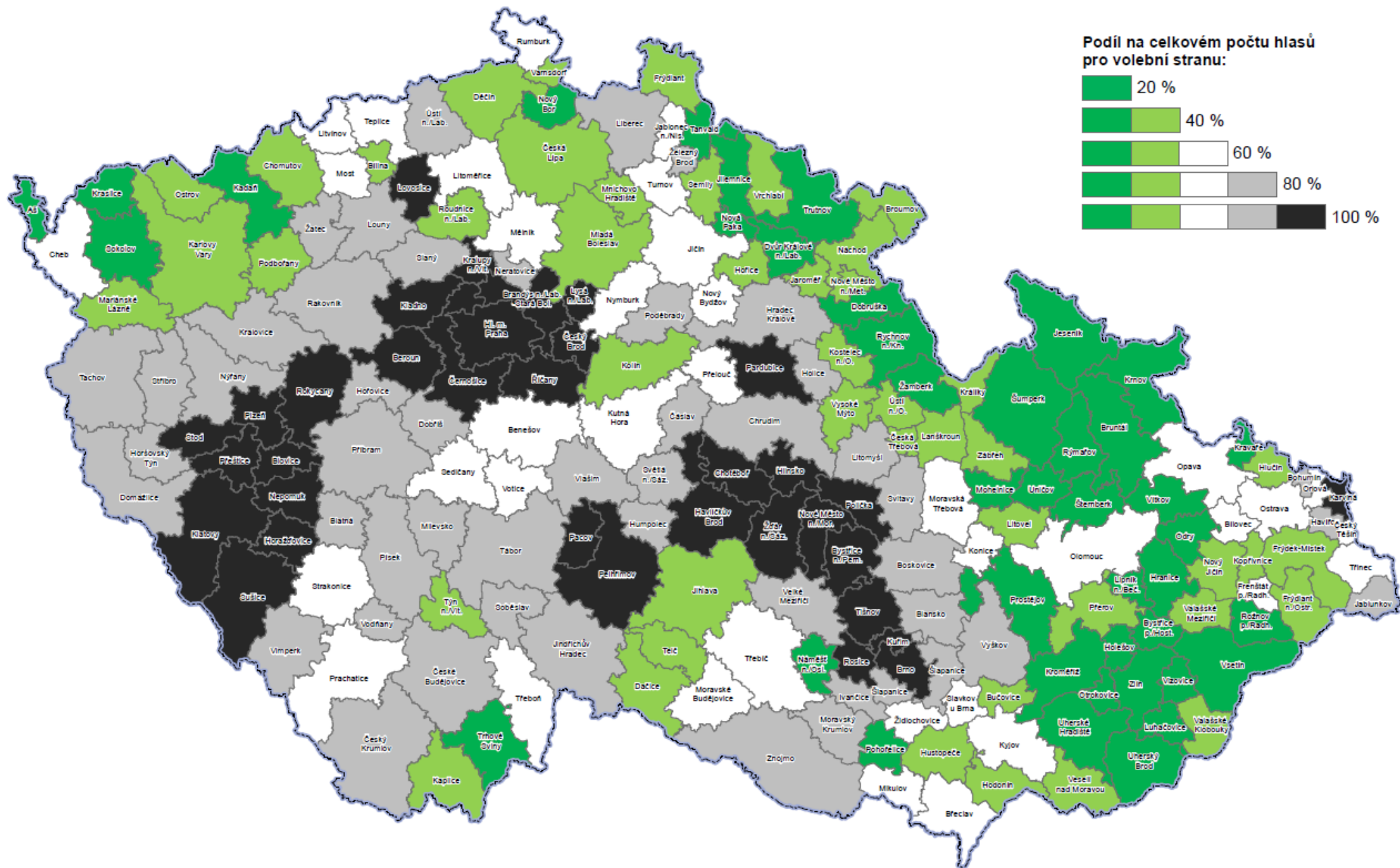
Zahraníční  
voliči  
Expatriate  
voters

# Změna volební podpory ANO (2013 - 2017)


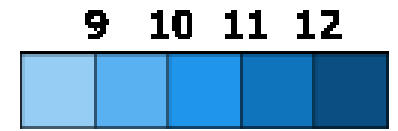
---



Obrázek 5: Rozmístění a intenzita voličské podpory pro stranu "ÚSVIT"



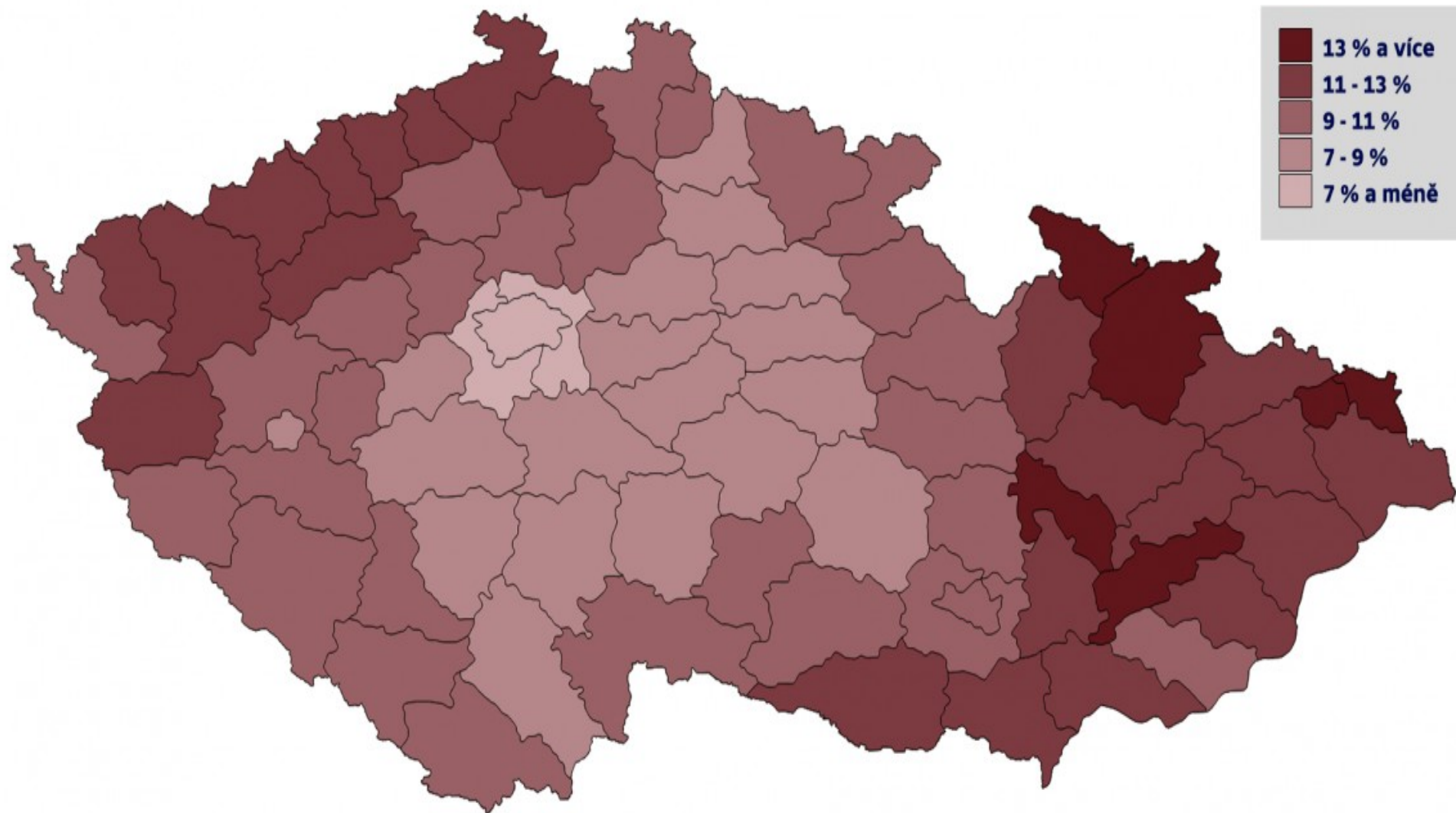
# Volby 2017: Svoboda a přímá demokracie



Zahraníční  
voliči  
Expatriate  
voters


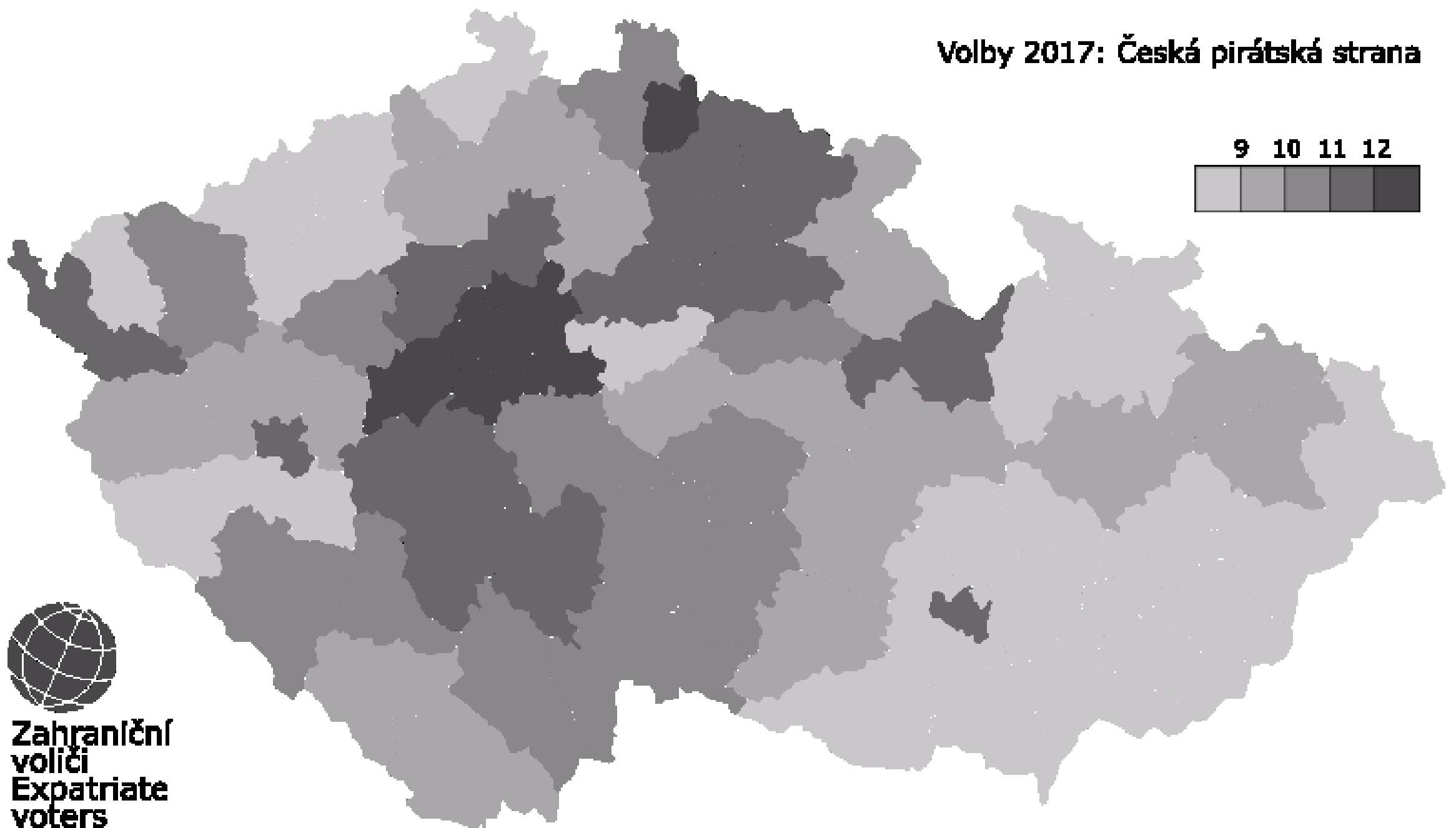
# Volební podpora SPD (2017)

---



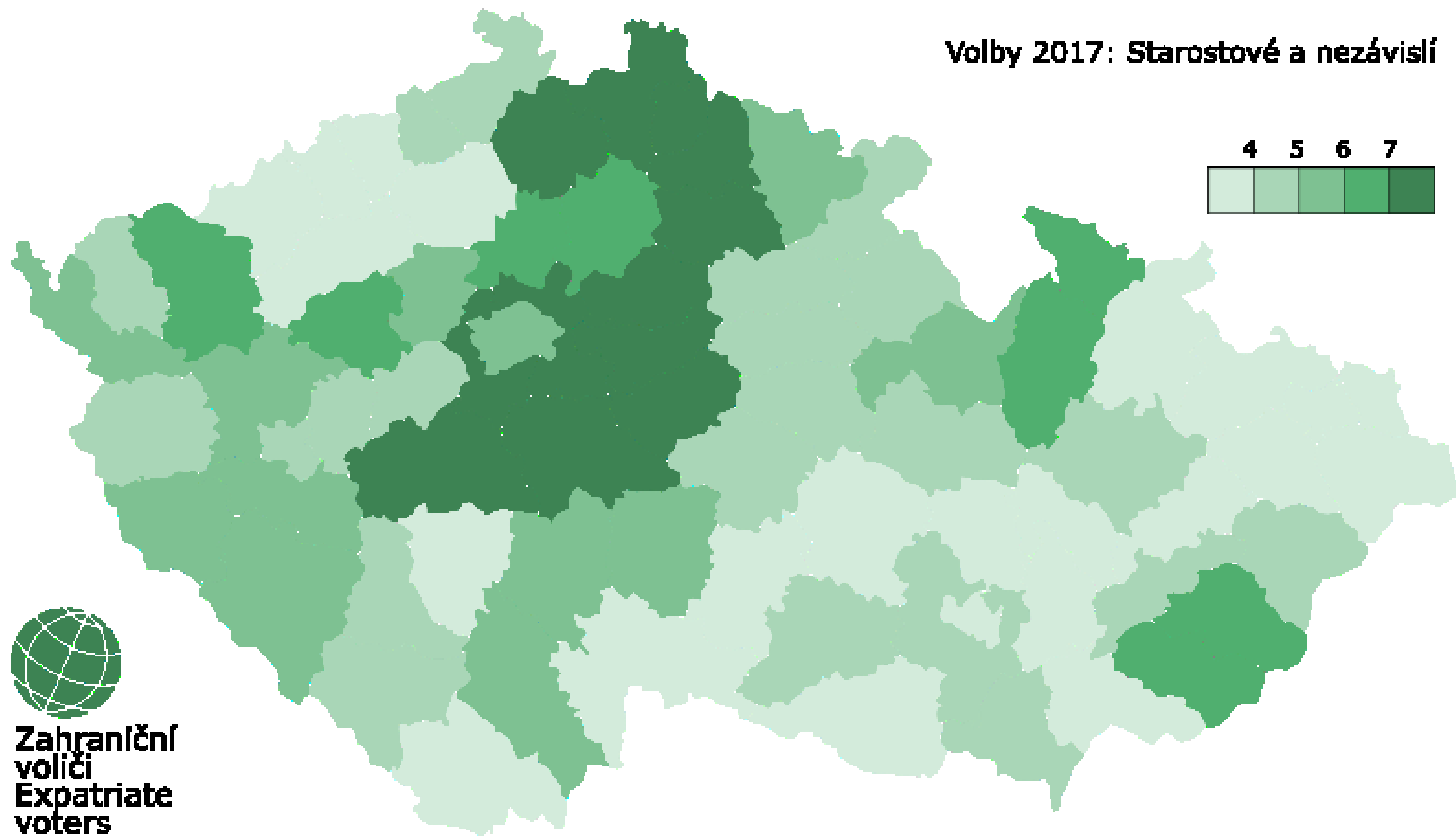
# Volby 2017: Česká pirátská strana

9 10 11 12



Zahraníční  
voliči  
Expatriate  
voters

## Volby 2017: Starostové a nezávislí



Zahraníční  
voliči  
Expatriate  
voters



# Závěrem

- Rozdělení země na centrum/periferie
- Historické dělení Čechy/Morava
- „Etnické“ dělení Sudety/vnitrozemí
- Levicové oblasti: periferie, okrajové oblasti mimo velká města, Morava
- Pravice: město, příměstská oblast, Čechy
- Katolické oblasti – Morava a KDU-ČSL
- Populistické regiony – 2013/2017 variabilita, ale spíše mimo město