

Polsko

POL248 Úvod do volební geografie

Mgr. Matěj Pospíchal

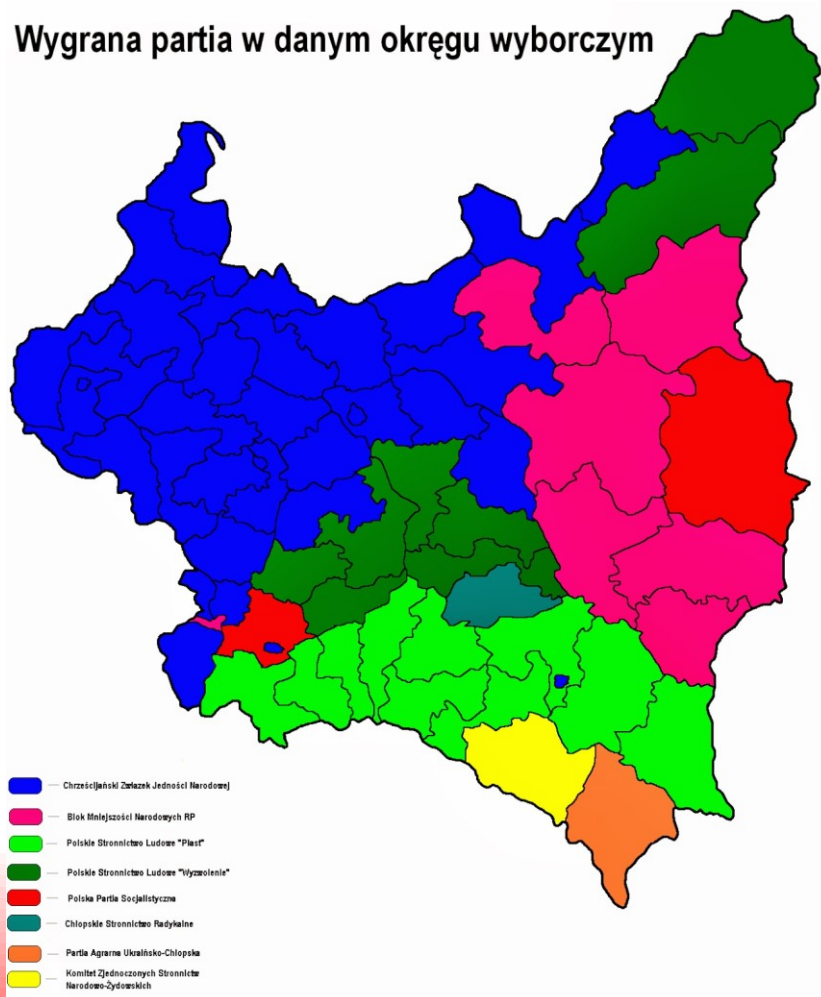
13.3.2019



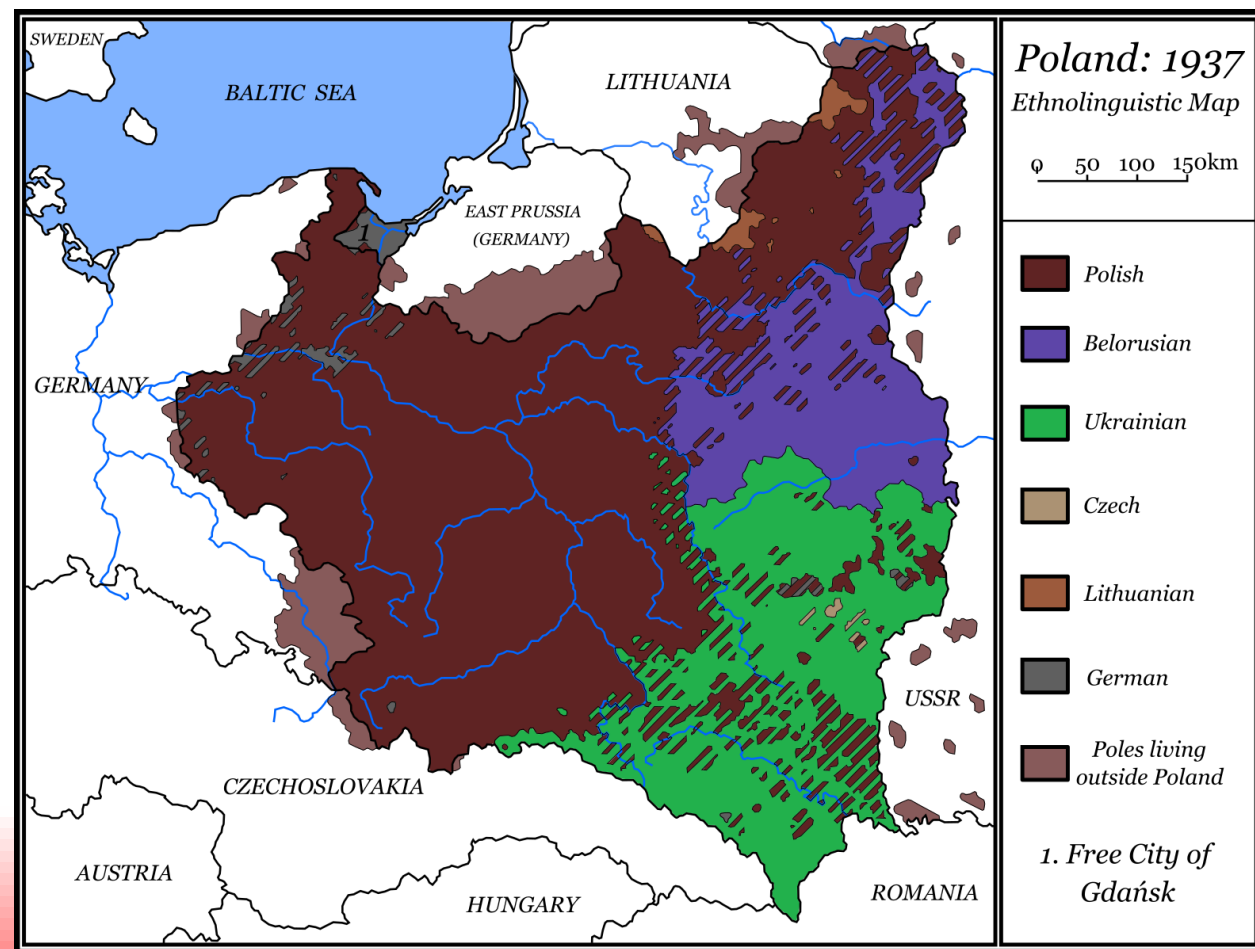


1922

Wygrana partia w danym okręgu wyborczym



1937



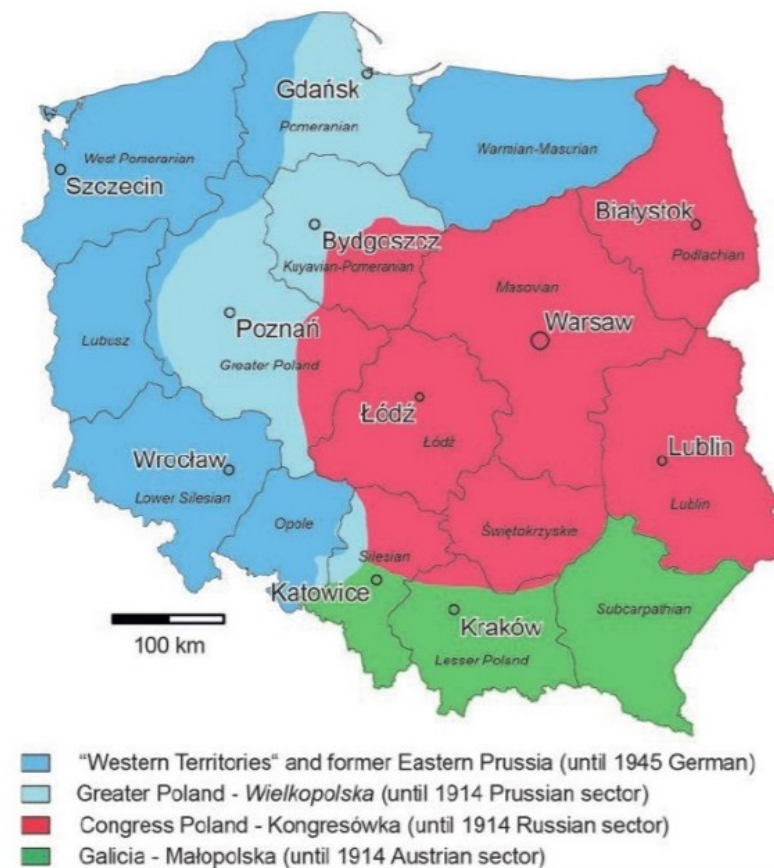
Polsko

- Výrazný vliv rozdělení země

- Katolická církev



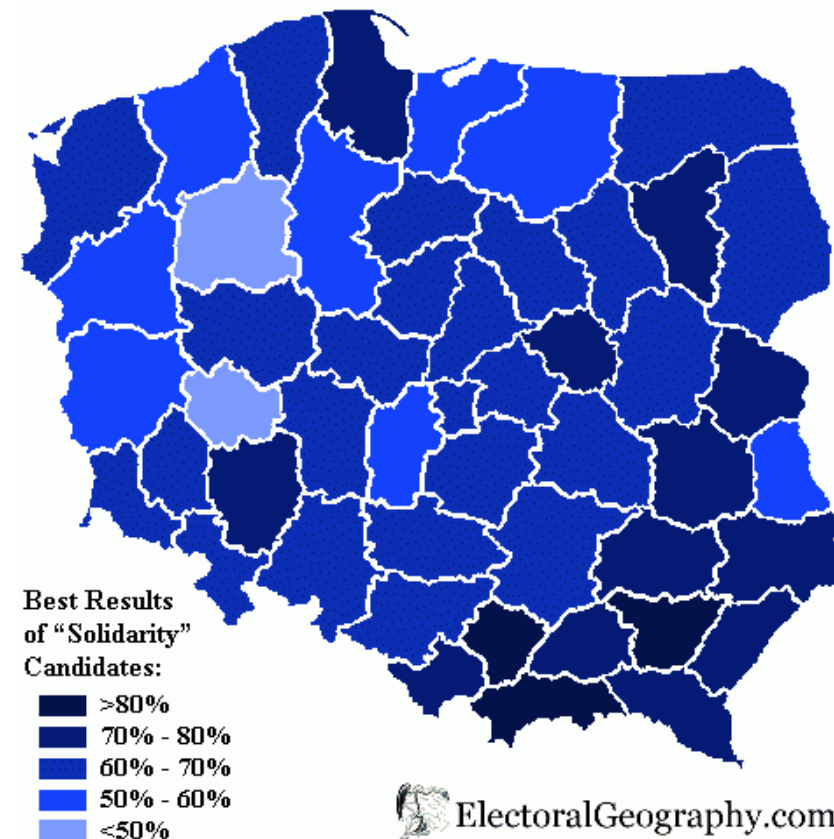
Solidarita



Po roce 1989

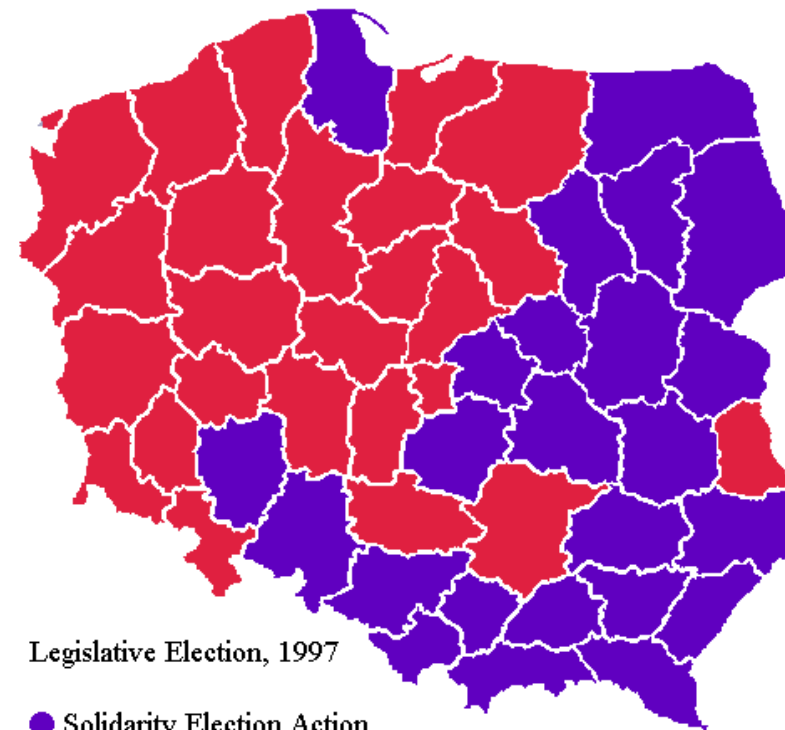
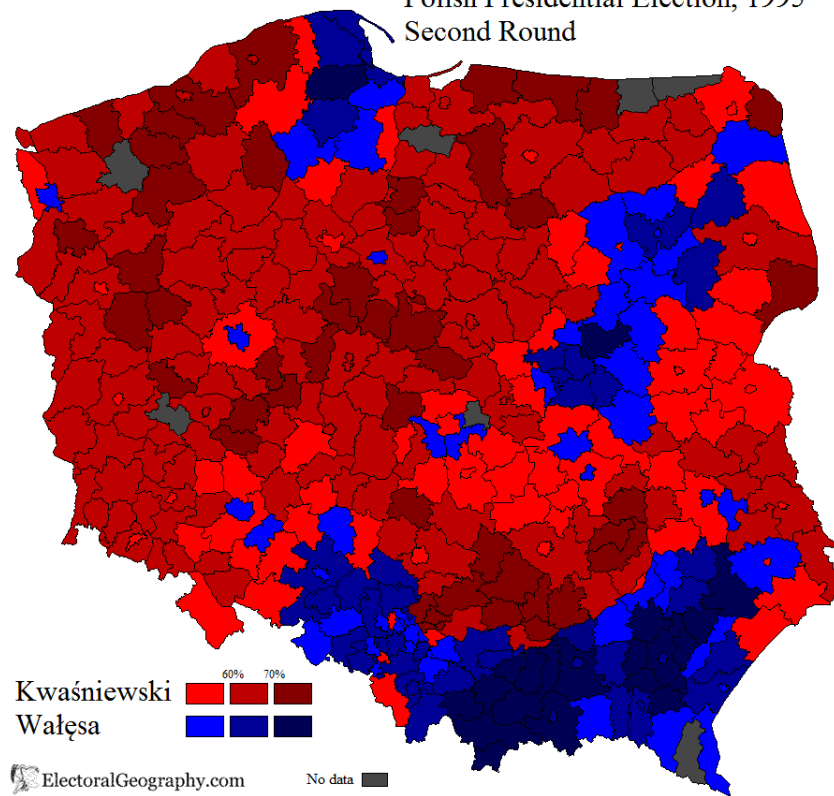
- Postkomunistické x postsolidaritní subjekty
- Ekonomická transformace
- Slabší tradiční konfliktní linie
- Do 2001 – nestabilita stranického spektra

Legislative Election, 1989



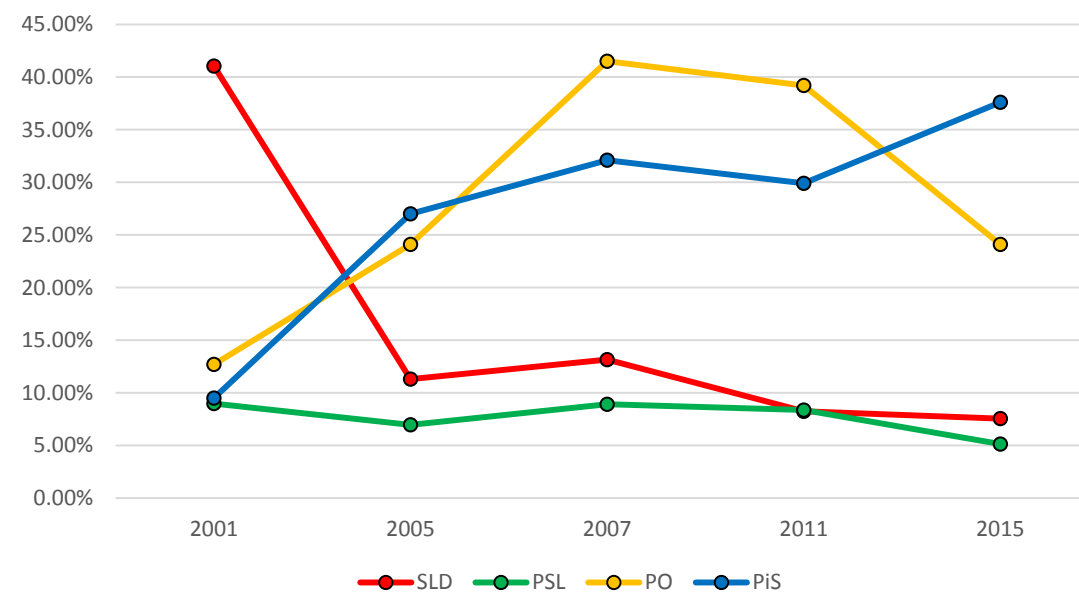
Po roce 1989

Polish Presidential Election, 1995
Second Round



21. století

- Propad polské levice
- Souboj PiS x PO
- Vzdávající polarizace – klíčový rok 2005

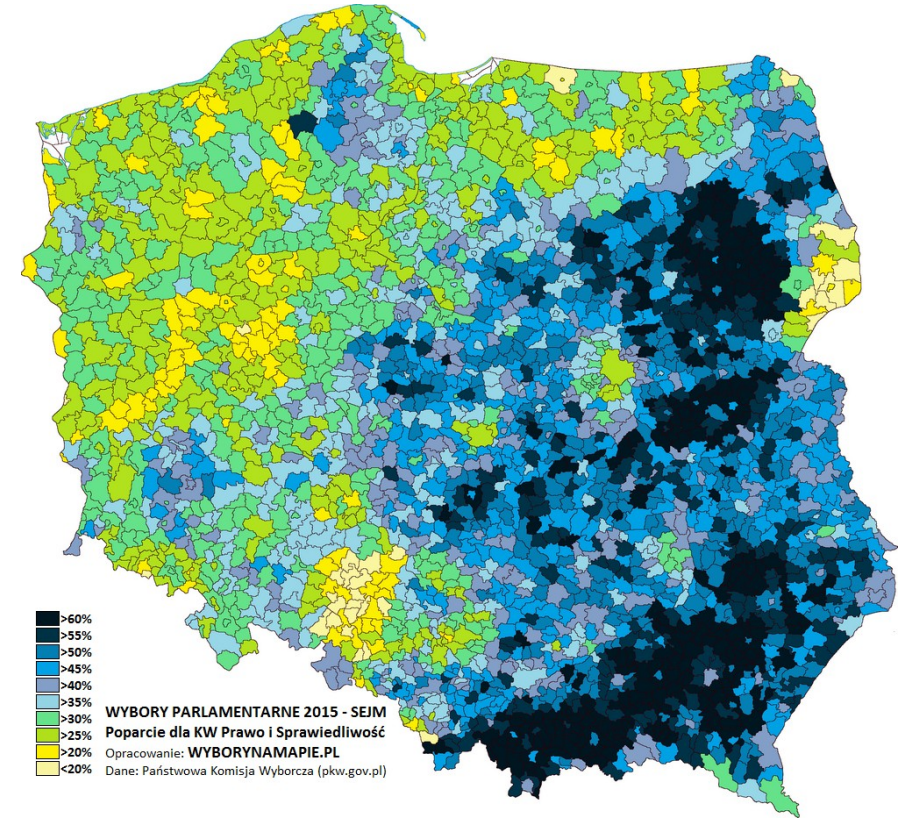




Prawo i Sprawiedliwość

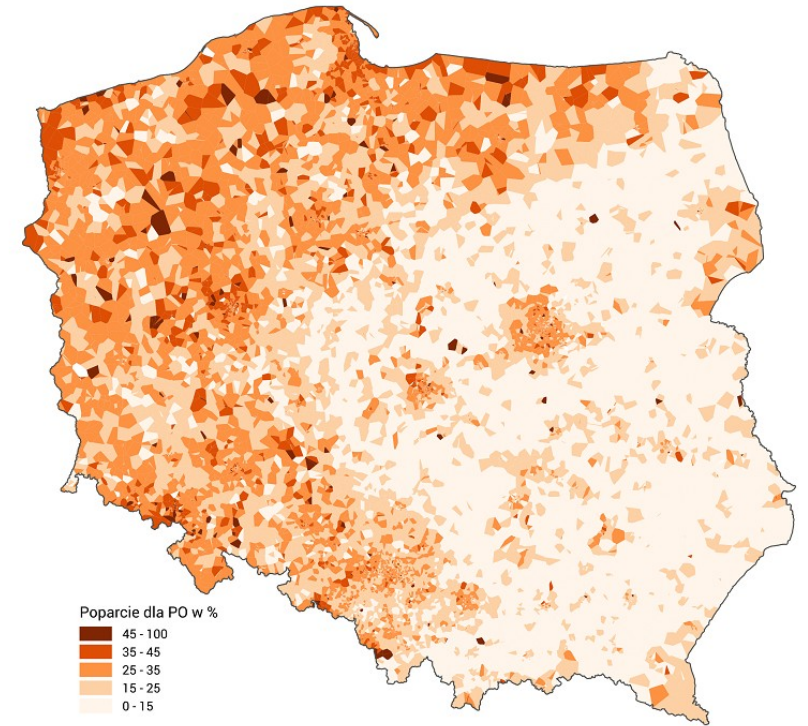
Právo a spravedlnost

- Konzervatismus, euroskepticismus
- Jarosław Kaczyński
- Východ země, bývalá Halič
- Menší města a gminy



Platforma Obywatelska občanská platforma

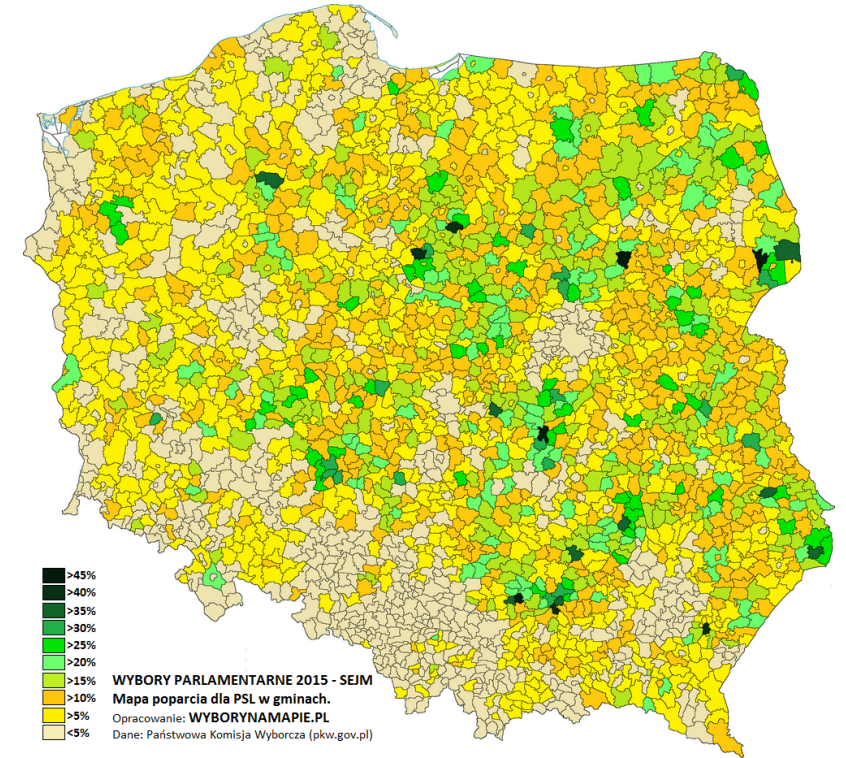
- Křesťanská demokracie, liberalismus (?)
- Donald Tusk
- Západ země, „německá území“
- Větší města





Polská strana lidová

- Agrární strana
- Původ již v II. republice
- Venkovské oblasti, Svatokřížské vojvodství
- Mimo velká města, oslabuje k 5%






Sojusz Lewicy
Demokratycznej

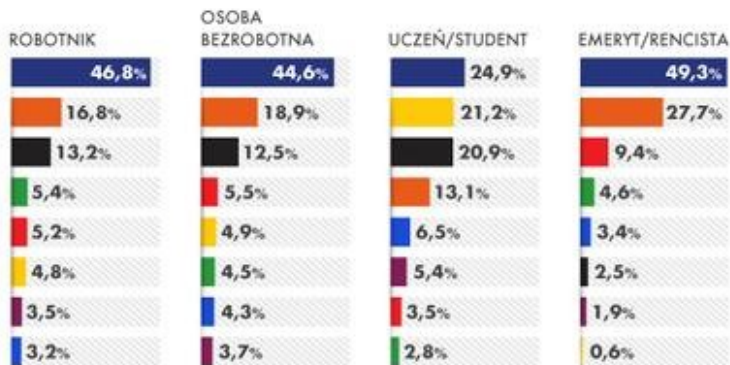
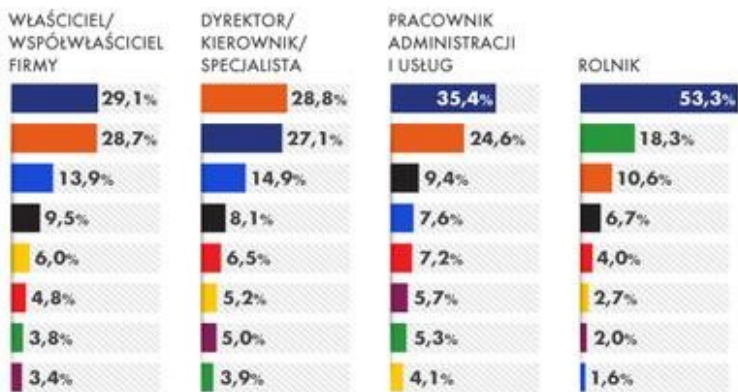
Levice

- Především SLD (postkomunistická)
- Časté předvolební koalice – 01, 07, 15
- Sociální demokracie, sekularismus
- Větší města, západ země



JAK GŁOSOWANO WG GRUP ZAWODOWYCH

(przykładowe grupy zawodowe)

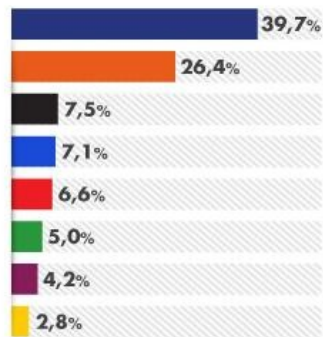


Socioekonomiczne charakterystyki

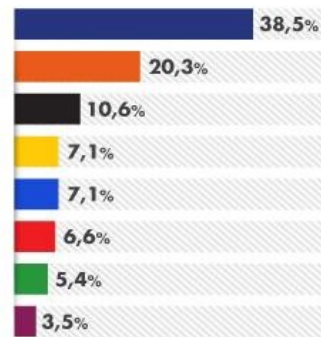
WYBORY PARLAMENTARNE 2015

JAK GŁOSOWANO WG PŁCI

KOBIETY



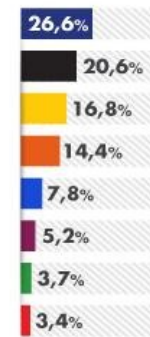
MĘDZCZYŹNI



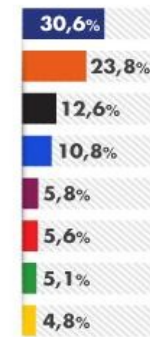
WYBORY PARLAMENTARNE 2015

JAK GŁOSOWANO WG WIEKU

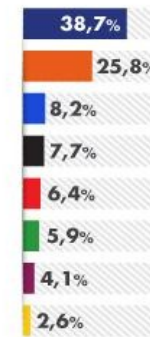
18-29



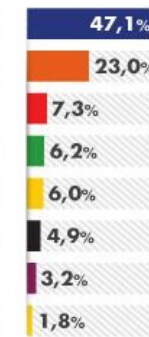
30-39



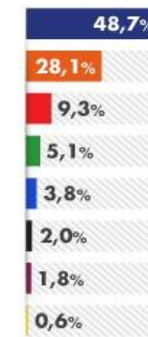
40-49



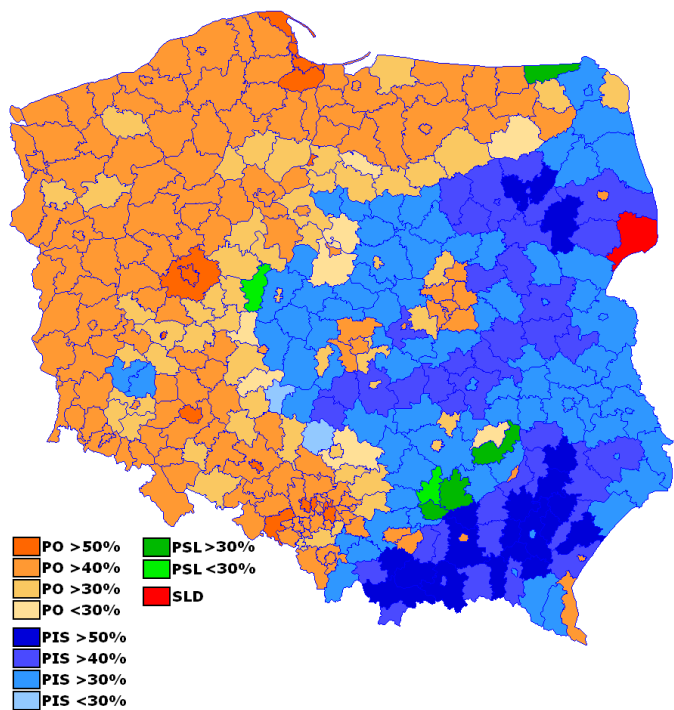
50-59



60 I WIĘCEJ LAT

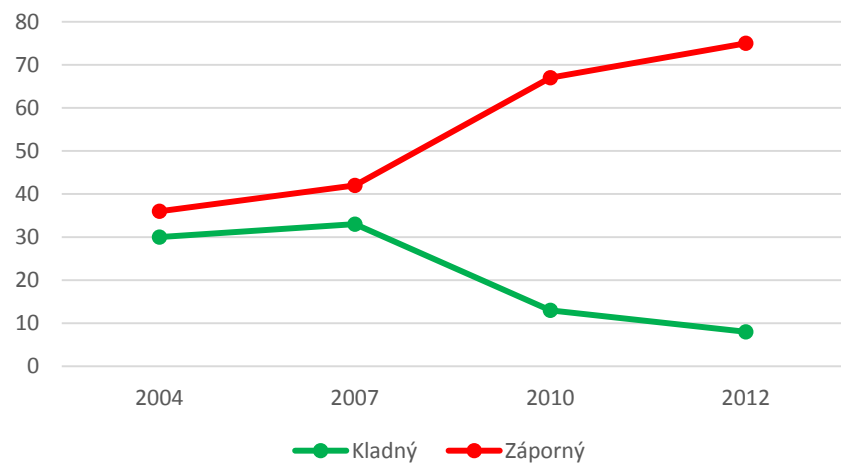


PiS x PO

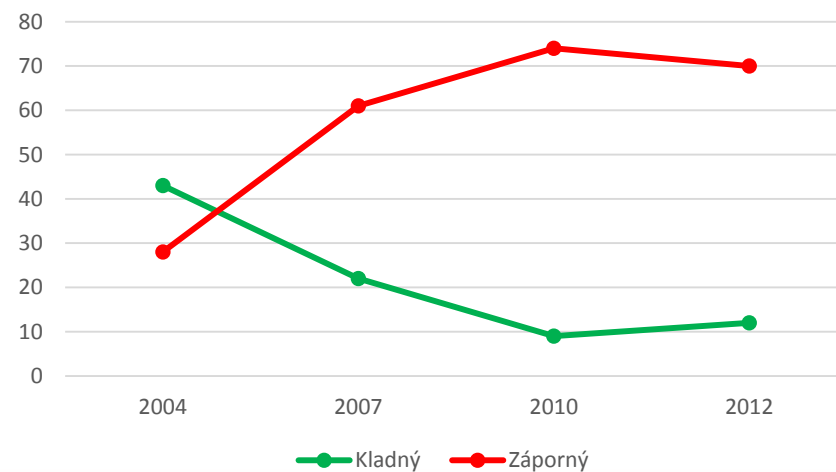


Vojvodství/volby	2001	2005	2007	2011	2015
Dolnoslezsko	0,30	0,08	-0,51	-0,60	-0,76
Lodžsko	0,41	0,62	-0,33	-0,52	-0,75
Malopolsko	0,27	0,15	-0,51	-0,59	-0,68

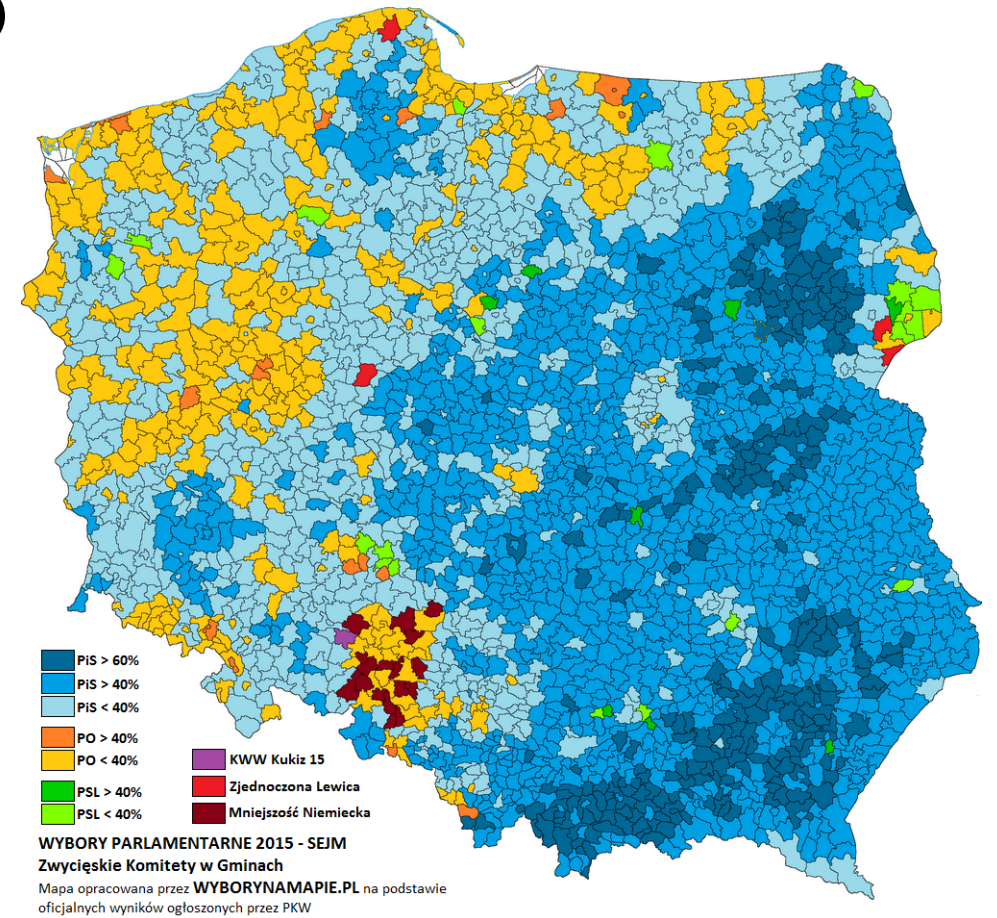
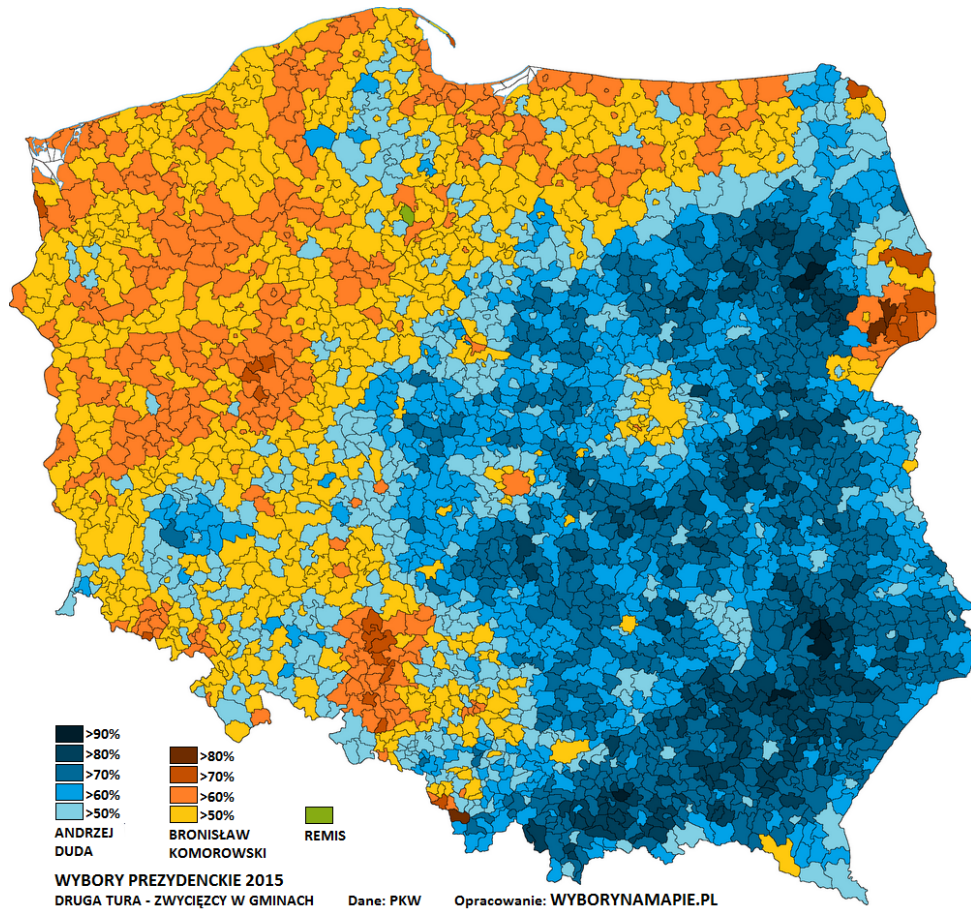
Voliči PiS x PO



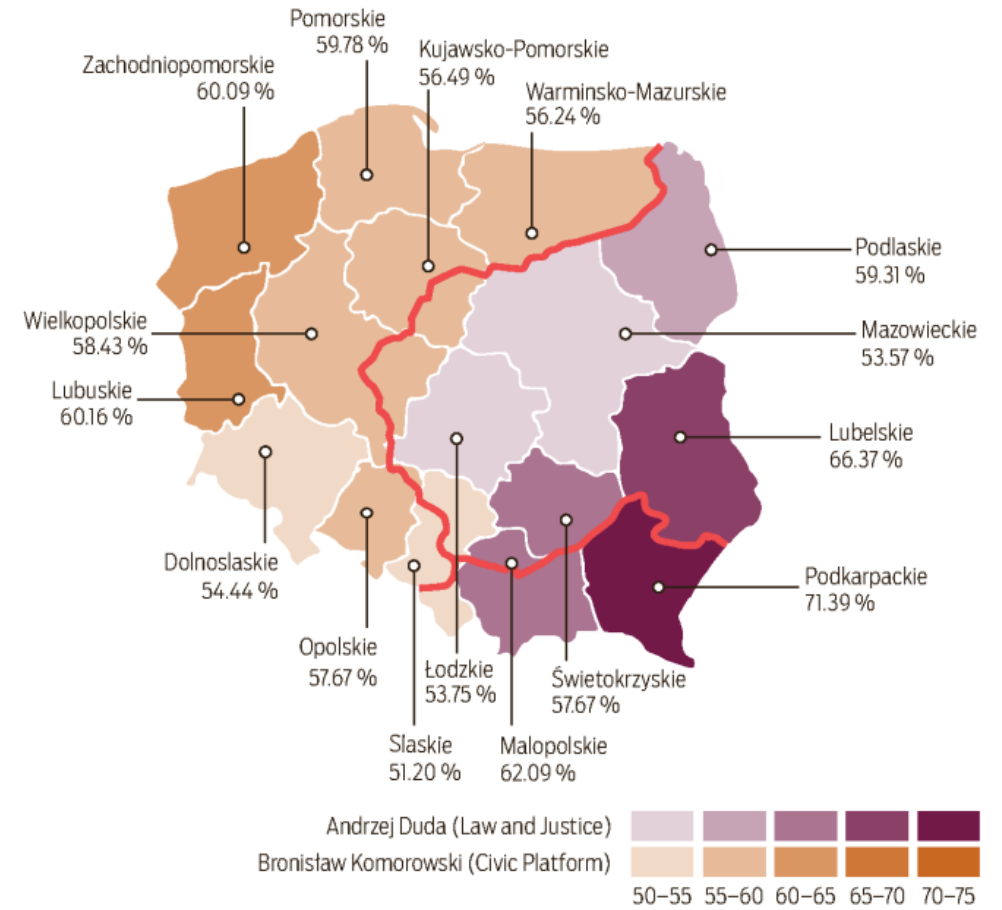
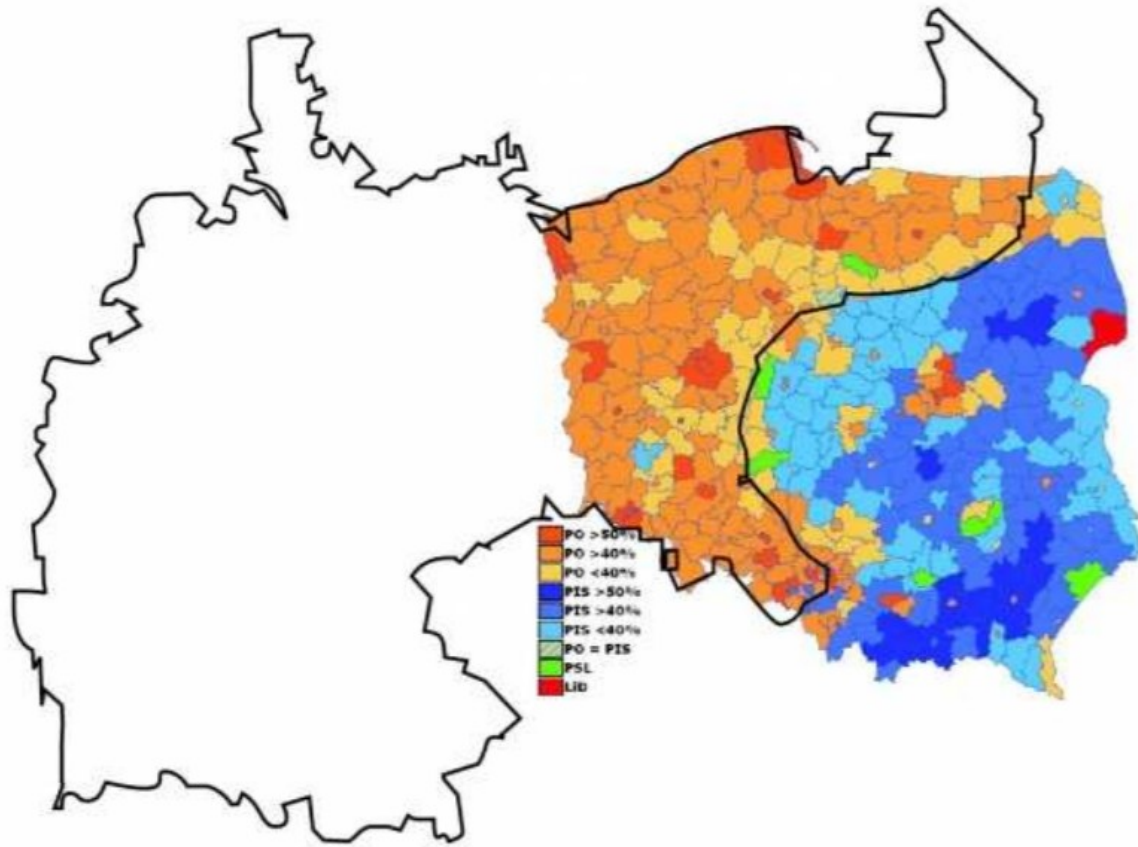
Voliči PO x PiS



2015

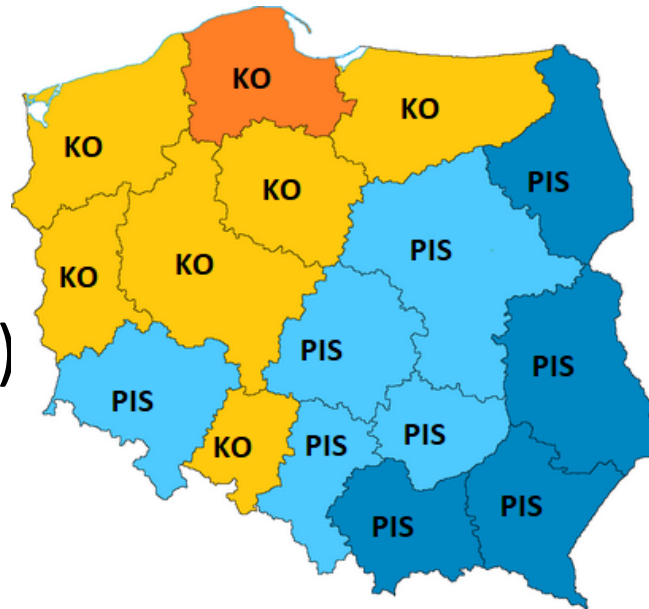


POLAND ELECTION RESULTS

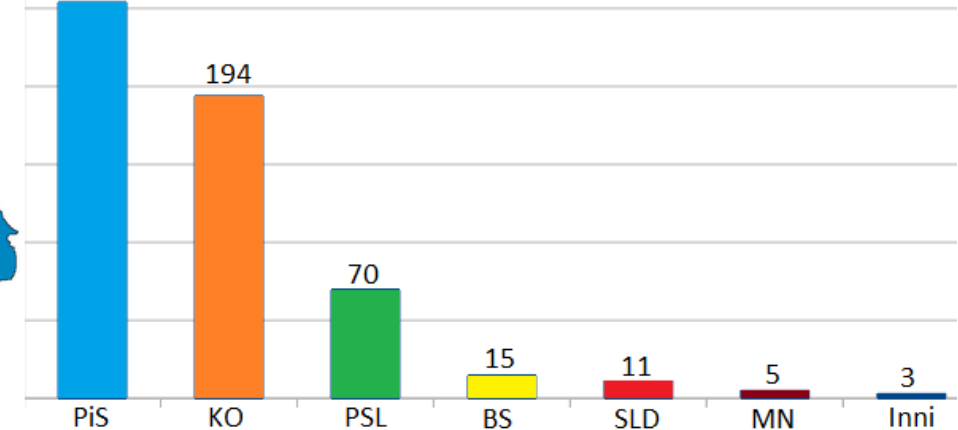


Regionální volby

- 16 vojvodství
- Poslední volby 2018
- Sjednocení opozice (?)
- Lokálně silná PSL

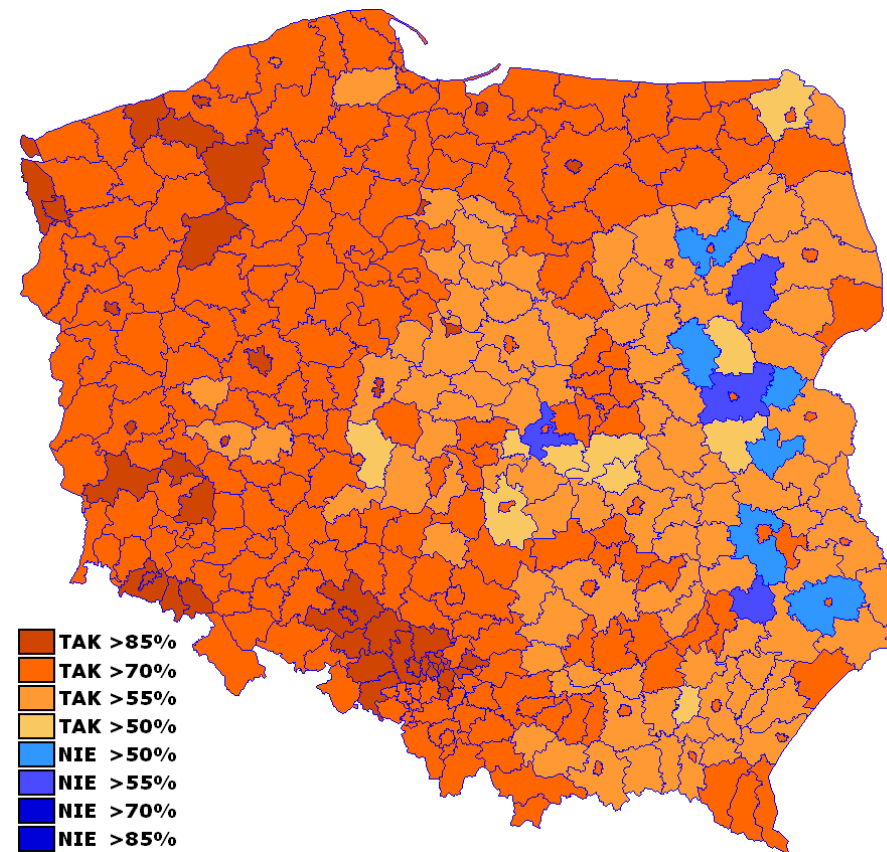


WYBORY SAMORZĄDOWE 2018
PODZIAŁ MANDATÓW W SEJMIKACH WOJEWÓDZKICH
Mapa - zwycięskie komitety w województwach.
Wykres - liczba uzyskanych mandatów w skali kraju.
Oficjalne wyniki podane przez PKW
WYBORYNAMAPIE.PL


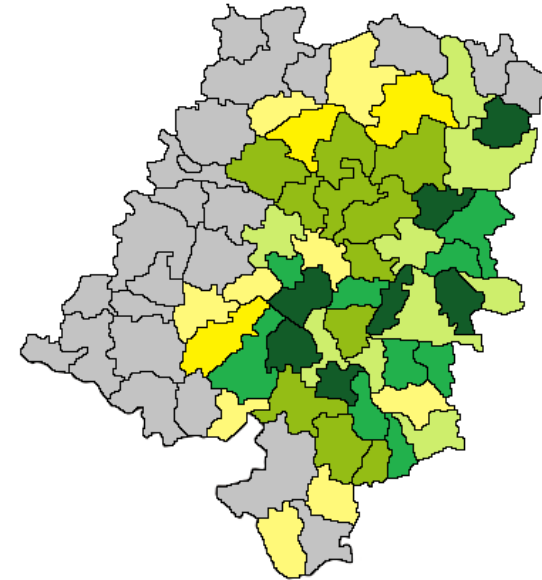


Evropská unie

- Referendum 2003
- 77,45% pro – 22,44% proti
- Účast 58,85%



Německá menšina



WYBORY 2011 MAPA - WOJEWÓDZTWO OPOLSKIE GŁOSY NA MNIEJSZOŚĆ NIEMIECKĄ

Opracowanie Mapy na podstawie wyników ogłoszonych przez PKW
Grzegorz Burlikowski

Závěr

- Silná polarizace
- Polsko A x Polsko B
- Města vs. venkov
- 2019?

