

Česko

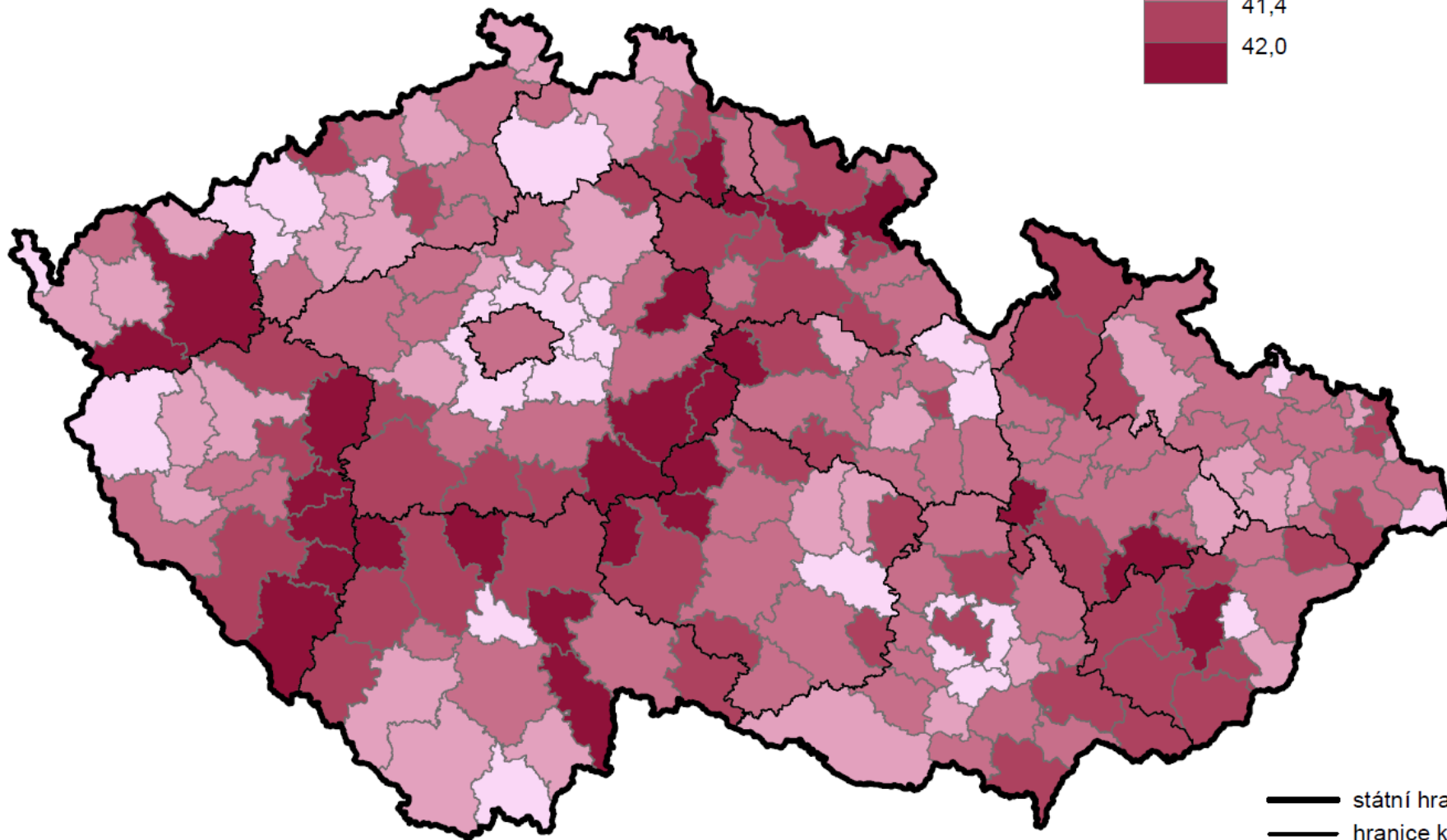
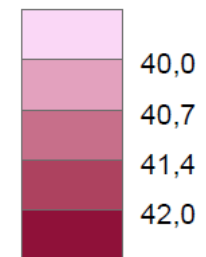
Doc., Mgr. Michal Pink, Ph.D.

pink@fss.muni.cz

Průměrný věk obyvatel, SLDB 2011

ve správních obvodech obcí s rozšířenou působností
a v Praze

Průměrný věk obyvatel



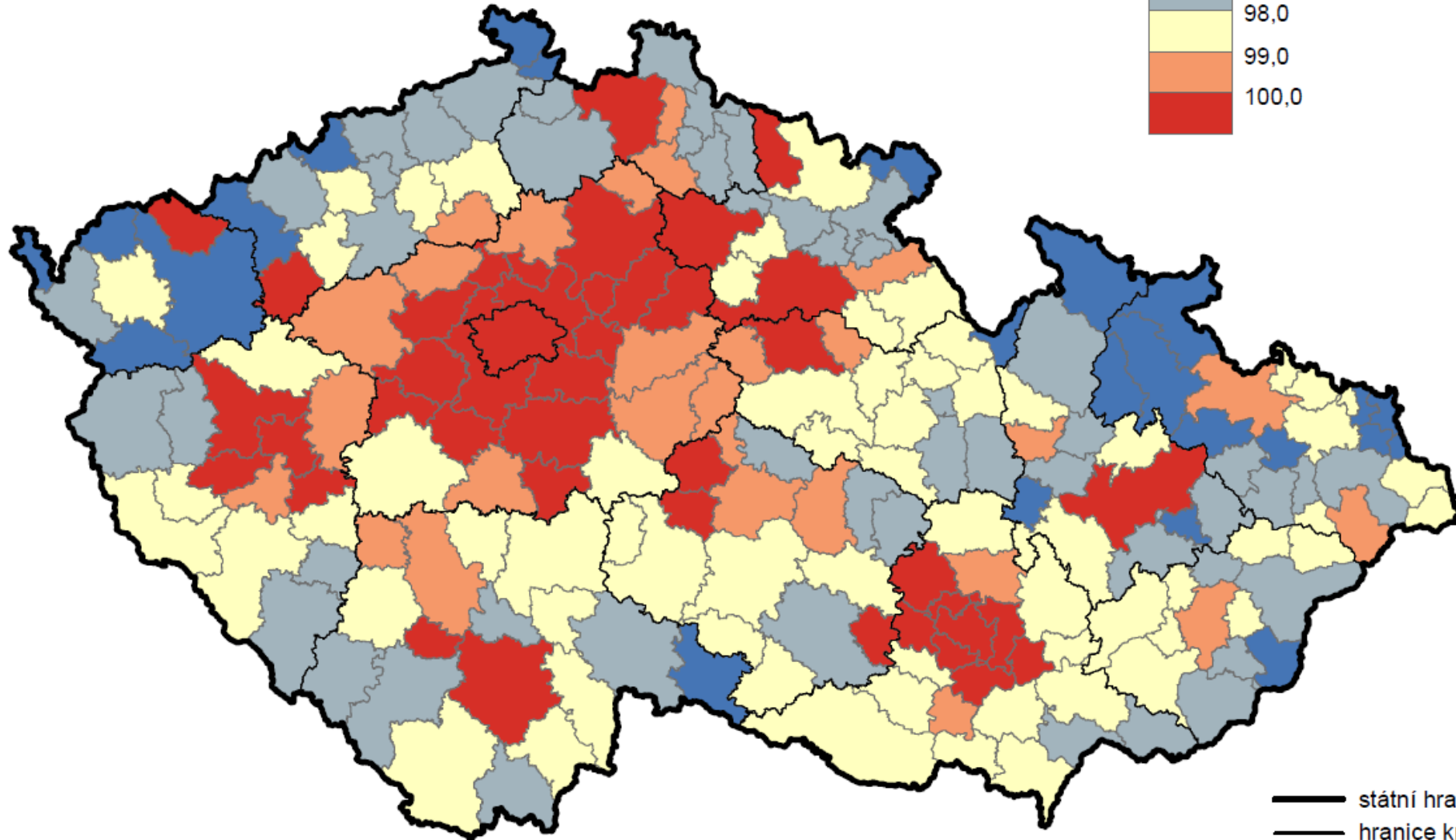
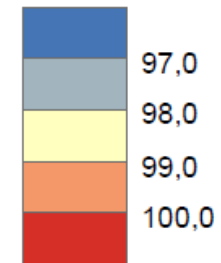
- státní hranice
- hranice krajů
- hranice SO ORP

Česká republika = 41,0

Obvykle a trvale bydlicí obyvatelstvo, SLDB 2011

ve správních obvodech obcí s rozšířenou působností
a v Praze

Počet obvykle bydlicích
obyvatel na 100 trvale
bydlicích



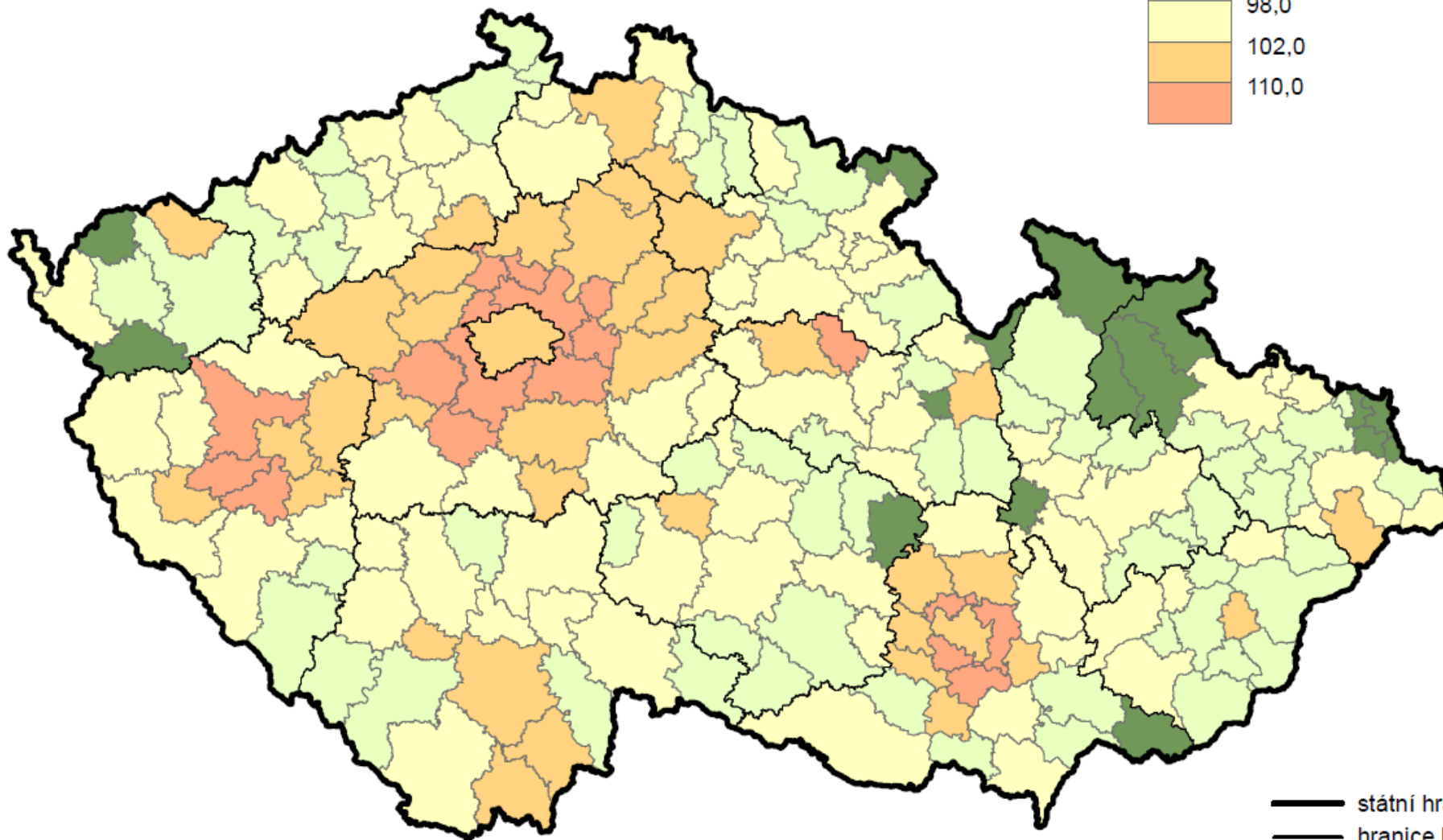
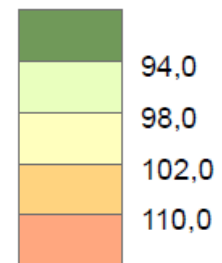
- státní hranice
- hranice krajů
- hranice SO ORP

Česká republika = 99,5

Změna počtu obyvatel podle sčítání 2001 a 2011

ve správních obvodech obcí s rozšířenou působností
a v Praze

Počet obyvatel podle sčítání
2011 na 100 obyvatel podle
sčítání 2001



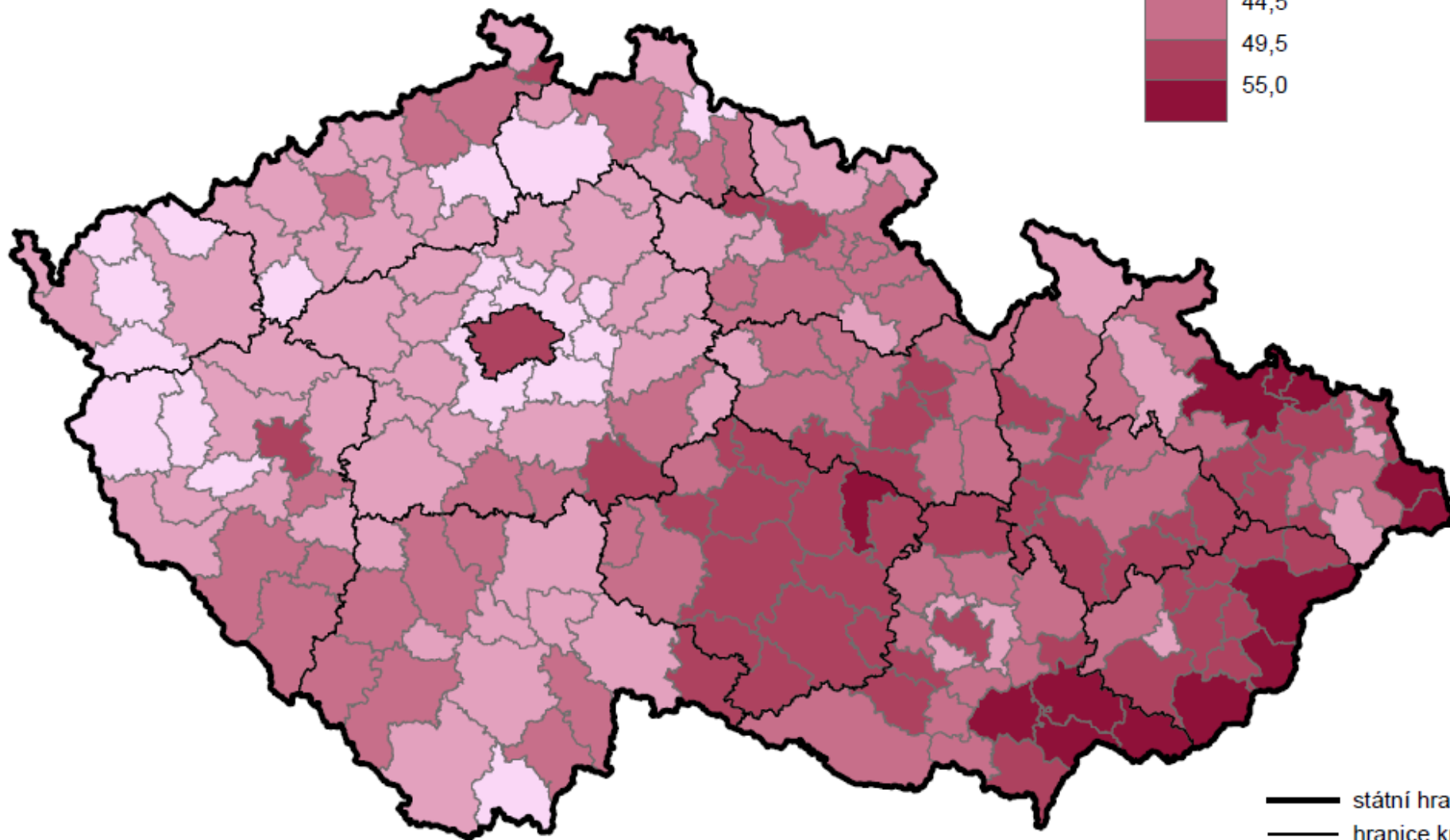
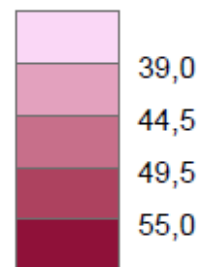
- státní hranice
- hranice krajů
- hranice SO ORP

Česká republika = 102,0

Podíl narozených v obci bydliště z obyvatel celkem, SLDB 2011

ve správních obvodech obcí s rozšířenou působností
a v Praze

Podíl narozených v obci
bydliště z obyvatel
celkem (v %)



- státní hranice
- hranice krajů
- hranice SO ORP

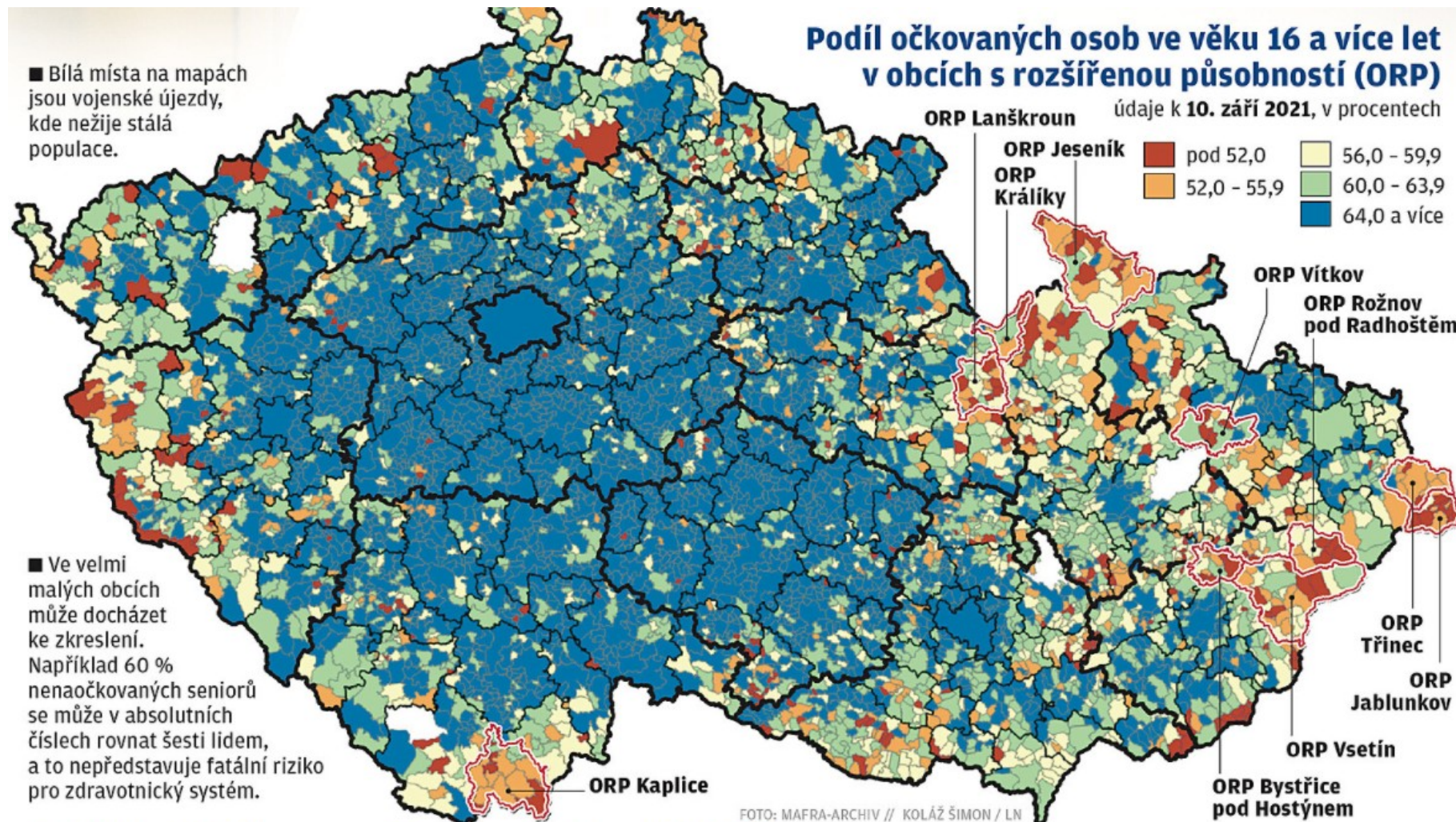
Česká republika = 47,1 %

Centrum/Periferie

e

- S. Rokkan, dále I. Wallerstein: centrum – periferie, dále „centrum/jádro - semiperiferie - periferie - marginální region,
- **Periferie** se sice nachází v podřízené pozici vůči centru, je však na rozdíl od marginálního regionu integrována do systému, územní jednotka podřízená autoritě centra, např. kolonie v roce 1900
- **Centrum** je privilegované místo v určitém teritoriu. Řídí, kontroluje, ale samo je závislé na zdrojích z periferie. (ekonomické, kulturní, vojensko-administrativní)
- **Semiperiferie**, termín používaný od konce 70. let 20. století, mezi centrem a periferií, rozvinutější oblast než je periferie, ale nemá dostatek kvalit centra.
- **Periferie** je **Marginální regiony** představují další stupeň perifernosti - Portoriko?, ekonomicky izolovány (nacházejí se mimo systém), jsou vyloučeny z politických, sociálních a ekonomických rozhodovacích procesů.

Centrum/ Periferie



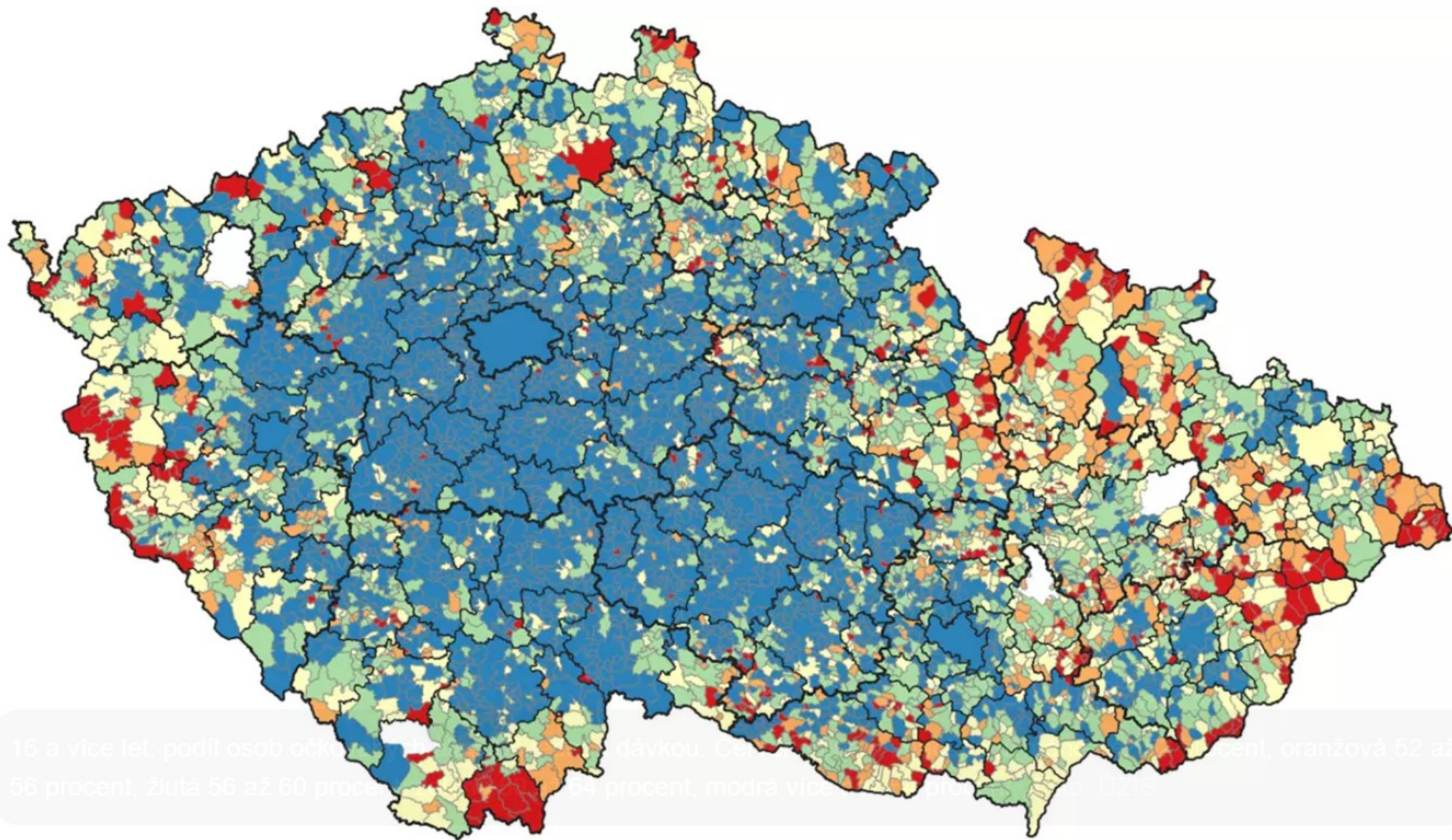
Nejrizikovější obce s rozšířenou působností (ORP)

(s kumulací více než 50 % vzájemně blízkých nebo sousedících obcí s nízkou mírou proočkovanosti)

ORP	počet obcí v ORP	obce s proočkovaností nižší než 56 % (podíl)	ORP	počet obcí v ORP	obce s proočkovaností nižší než 56 % (podíl)
Jablunkov (Moravskoslezský kraj)	12	11 (92 %)	Rožnov pod Radhoštěm (Zlínský kraj)	9	6 (67 %)
Bystřice pod Hostýnem (Zlínský kraj)	14	11 (79 %)	Králíky (Pardubický kraj)	5	3 (60 %)
Třinec (Moravskoslezský kraj)	12	9 (75 %)	Lanškroun (Pardubický kraj)	22	13 (59 %)
Kaplice (Jihočeský kraj)	15	11 (73 %)	Vsetín (Zlínský kraj)	32	16 (50 %)
Jeseník (Olomoucký kraj)	24	17 (71 %)	Vítkov (Moravskoslezský kraj)	12	6 (50 %)

Centrum/Periferie

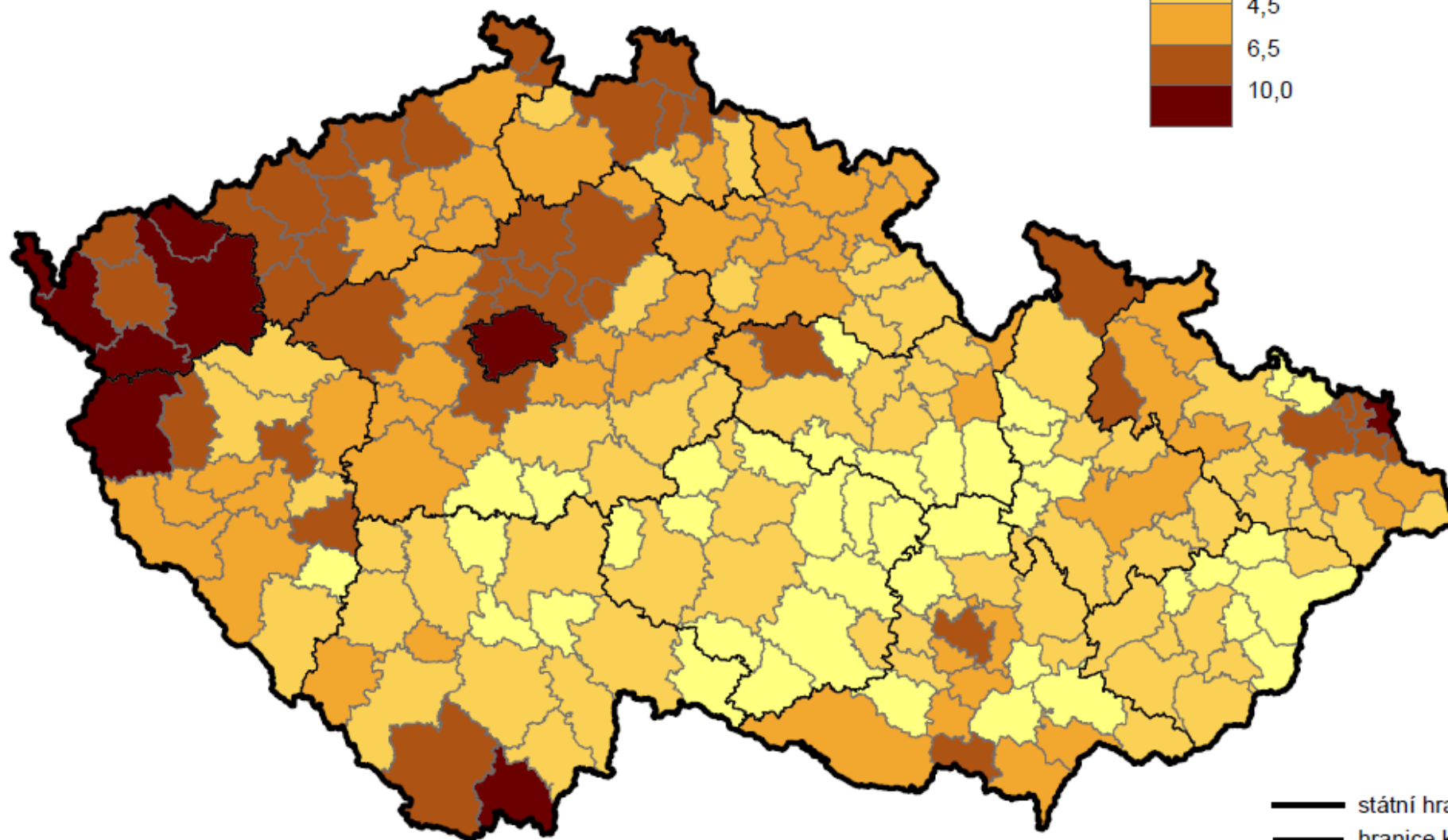
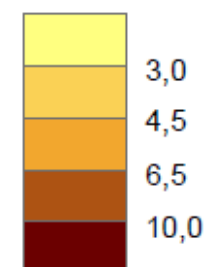
e



Podíl narozených v zahraničí z obyvatel celkem, SLDB 2011

ve správních obvodech obcí s rozšířenou působností
a v Praze

Podíl narozených v
zahraničí z obyvatel
celkem (v %)



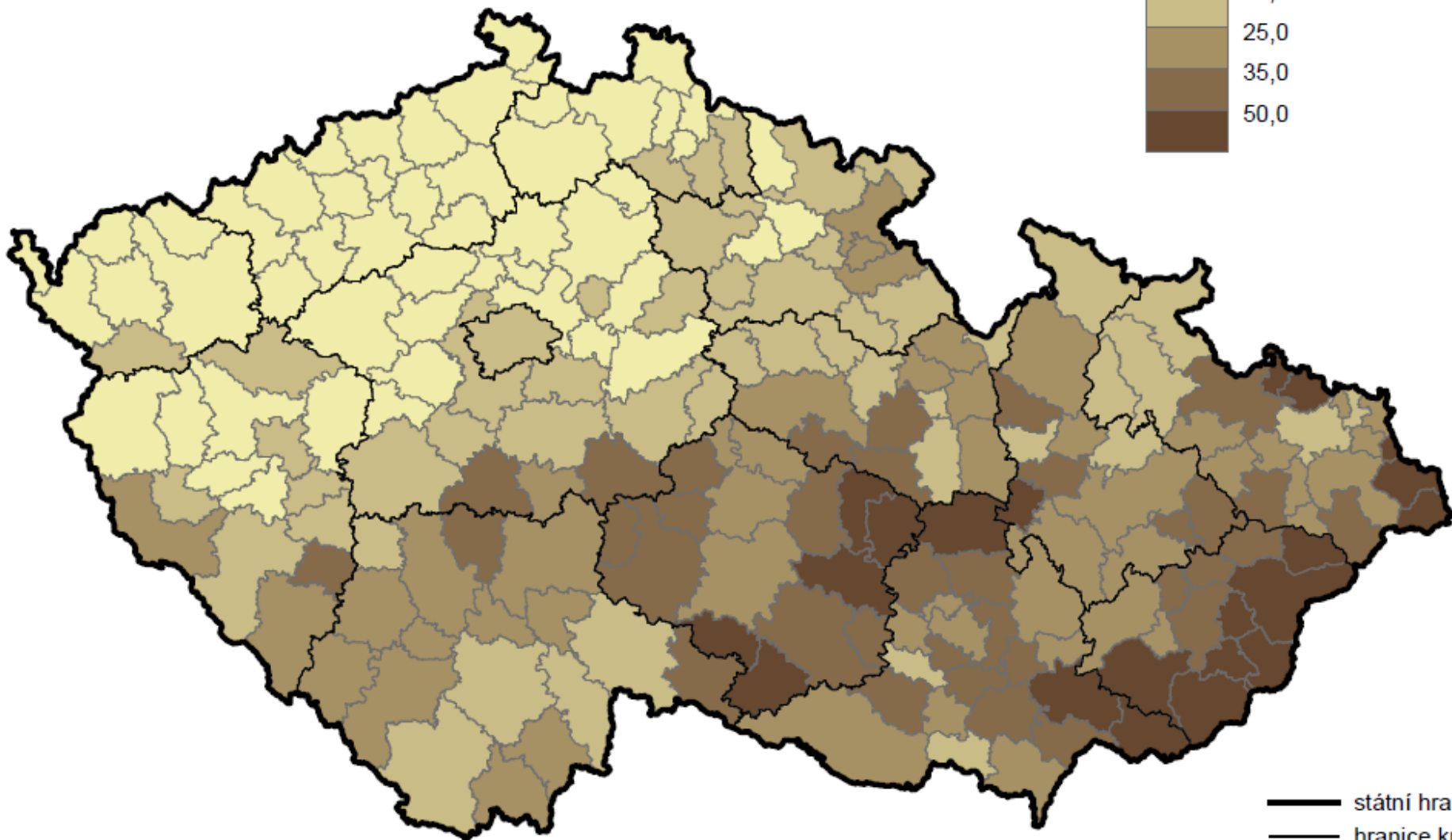
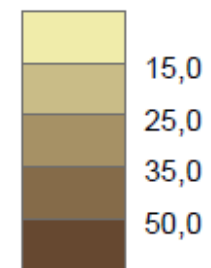
— státní hranice
— hranice krajů
— hranice SO ORP

Česká republika = 6,7 %

Věřící obyvatelstvo hlásící se k církvi, SLDB 2011

ve správních obvodech obcí s rozšířenou působností
a v Praze

Podíl věřících obyvatel
hlásících se k církvi z
obyvatel se zjištěnou
náboženskou vírou (v %)



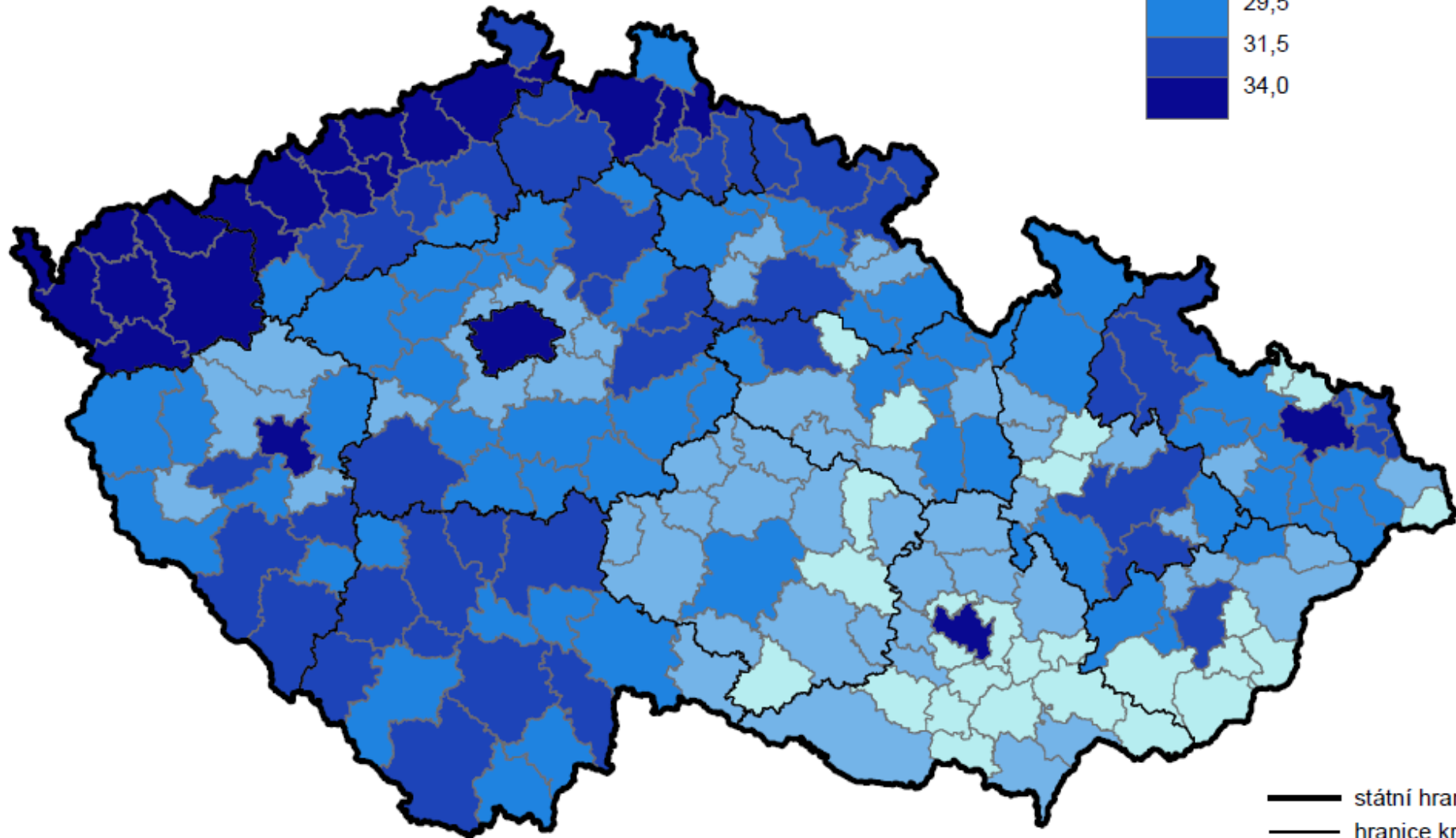
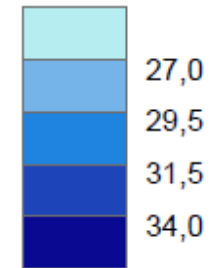
— státní hranice
— hranice krajů
— hranice SO ORP

Česká republika = 25,3 %

Domácnosti jednotlivců, SLDB 2011

ve správních obvodech obcí s rozšířenou působností
a v Praze

Podíl hospodařících domácností
jednotlivců z celkového počtu
hospodařících domácností (v %)



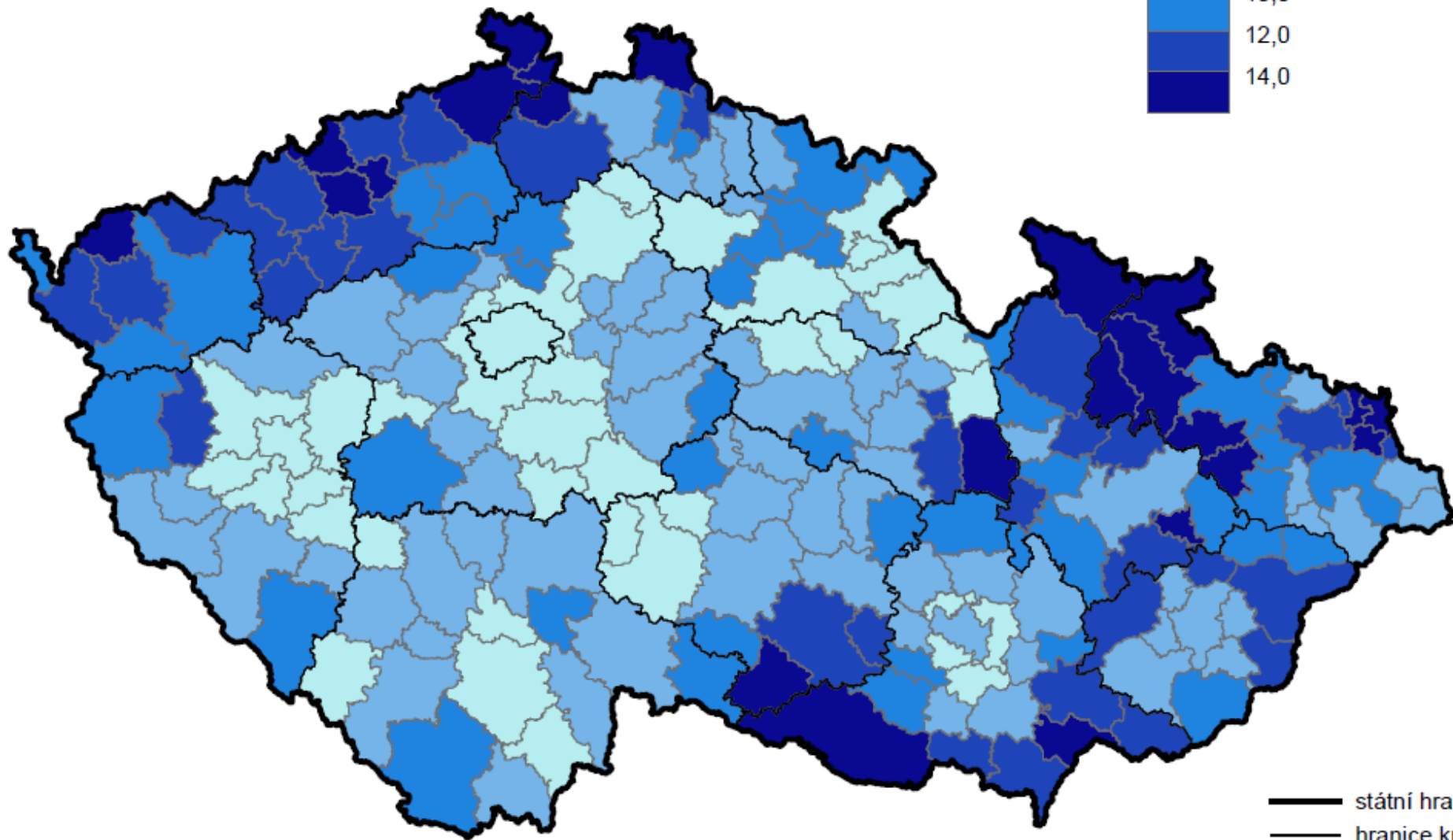
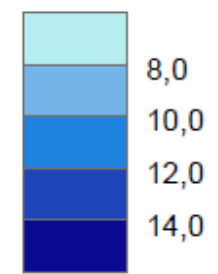
Česká republika = 32,5 %

— státní hranice
— hranice krajů
— hranice SO ORP

Míra nezaměstnanosti, SLDB 2011

ve správních obvodech obcí s rozšířenou působností
a v Praze

Podíl nezaměstnaných na
ekonomicky aktivních (v %)



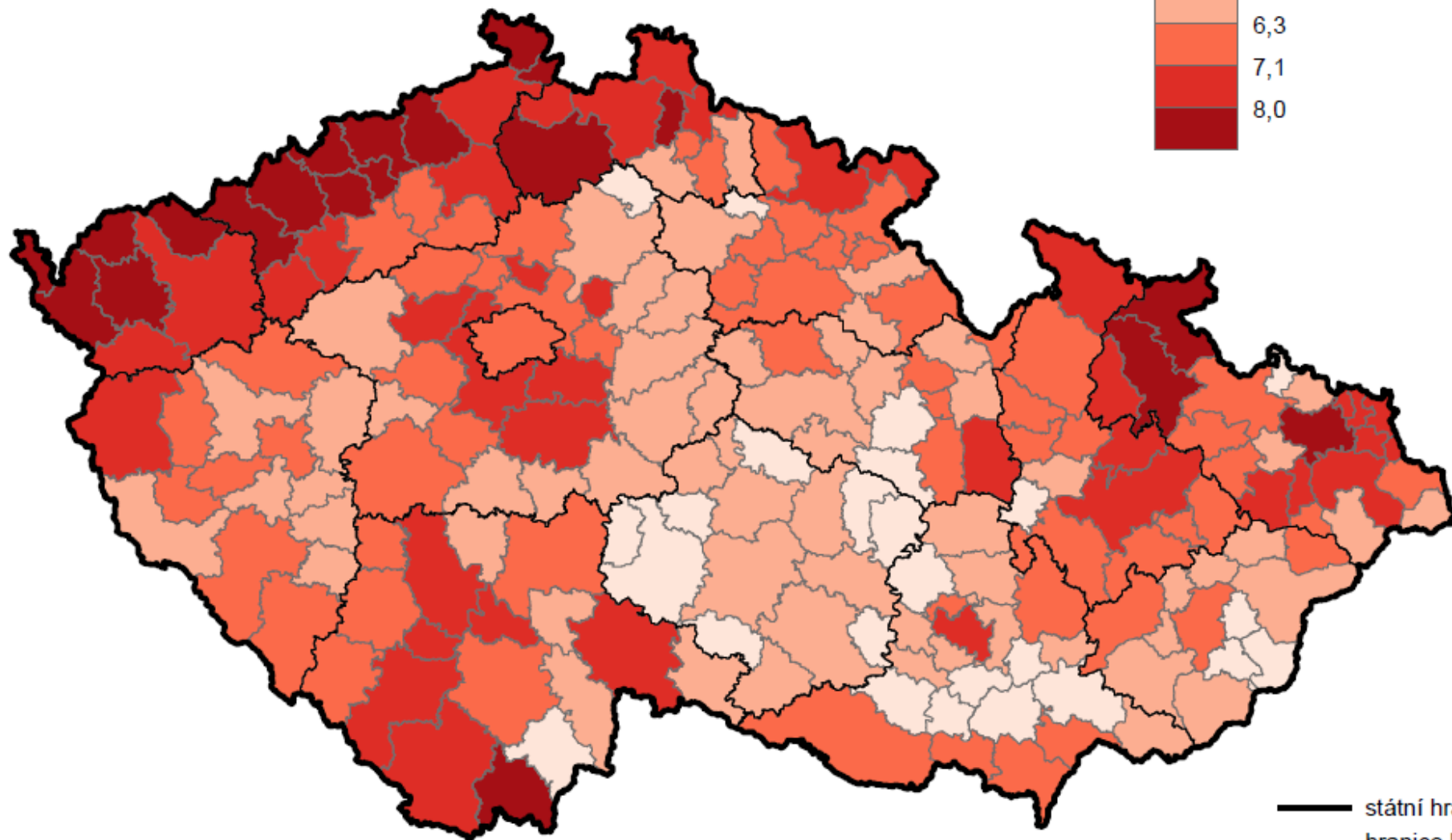
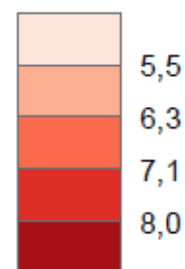
- státní hranice
- hranice krajů
- hranice SO ORP

Česká republika = 9,8 %

Neúplné rodiny se závislými dětmi, SLDB 2011

ve správních obvodech obcí s rozšířenou působností
a v Praze

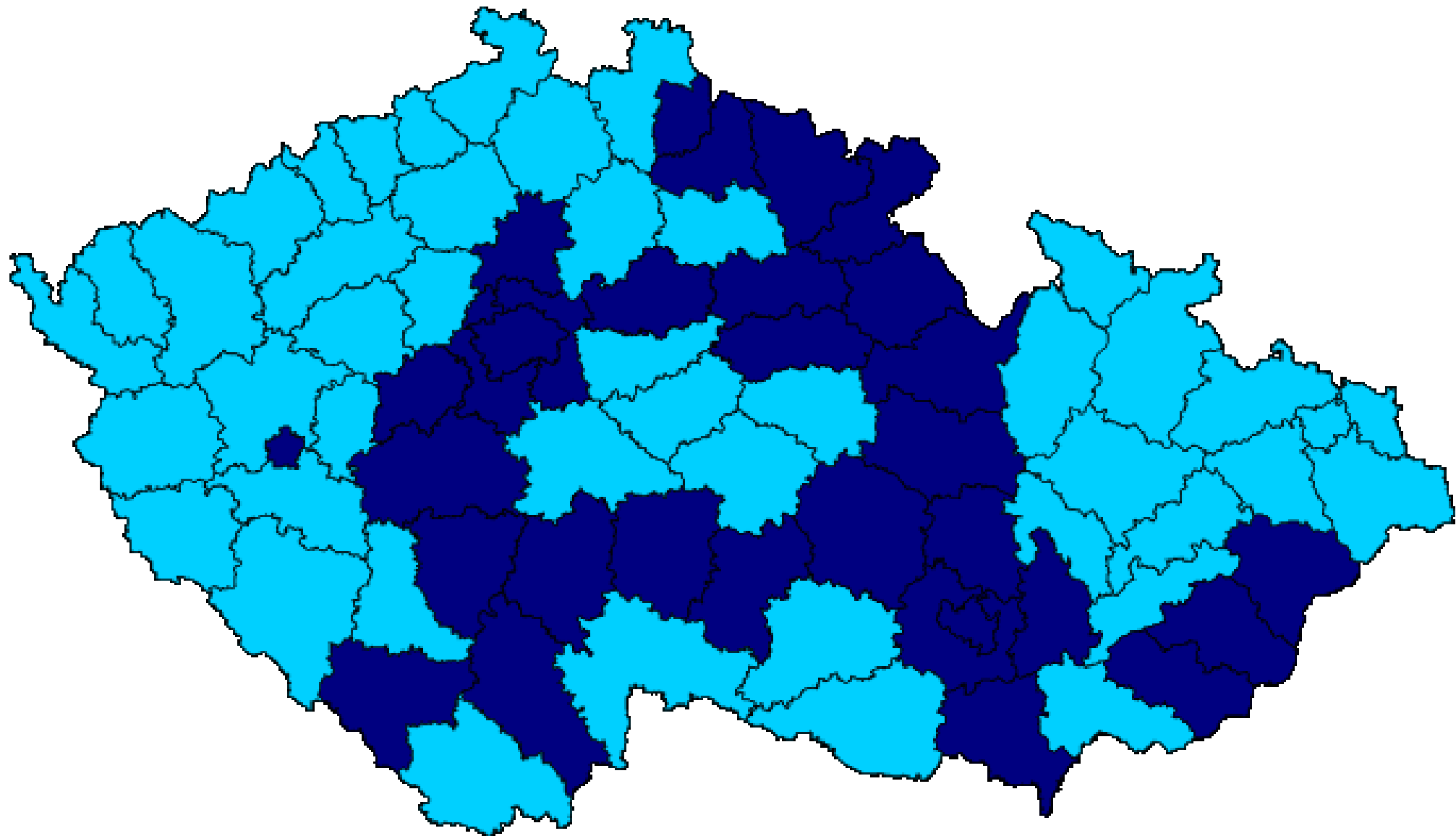
Podíl hospodařících domácností
tvořených 1 neúplnou rodinou se
závislými dětmi z celkového počtu
hospodařících domácností (v %)



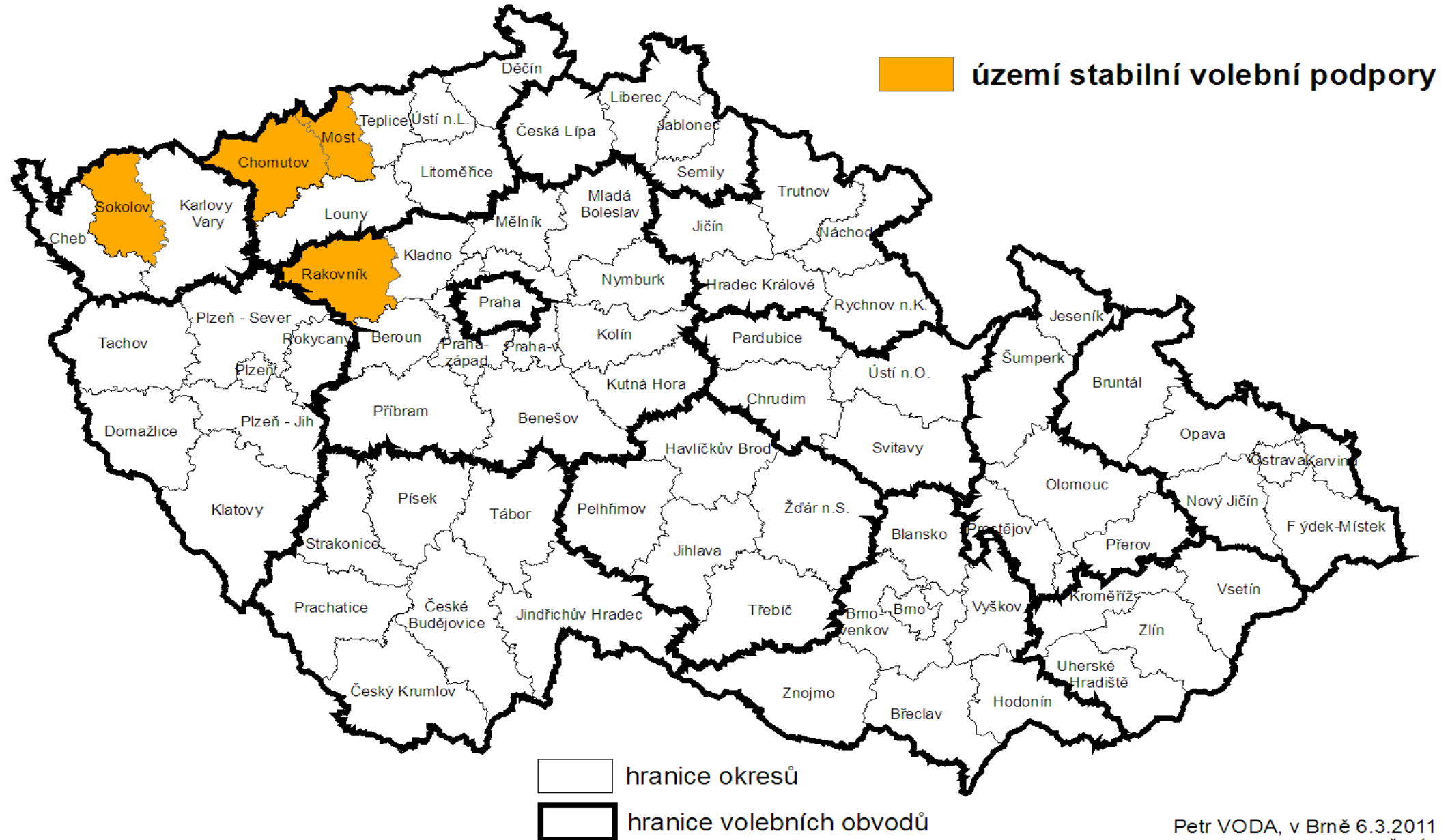
— státní hranice
— hranice krajů
— hranice SO ORP

Česká republika = 6,8 %

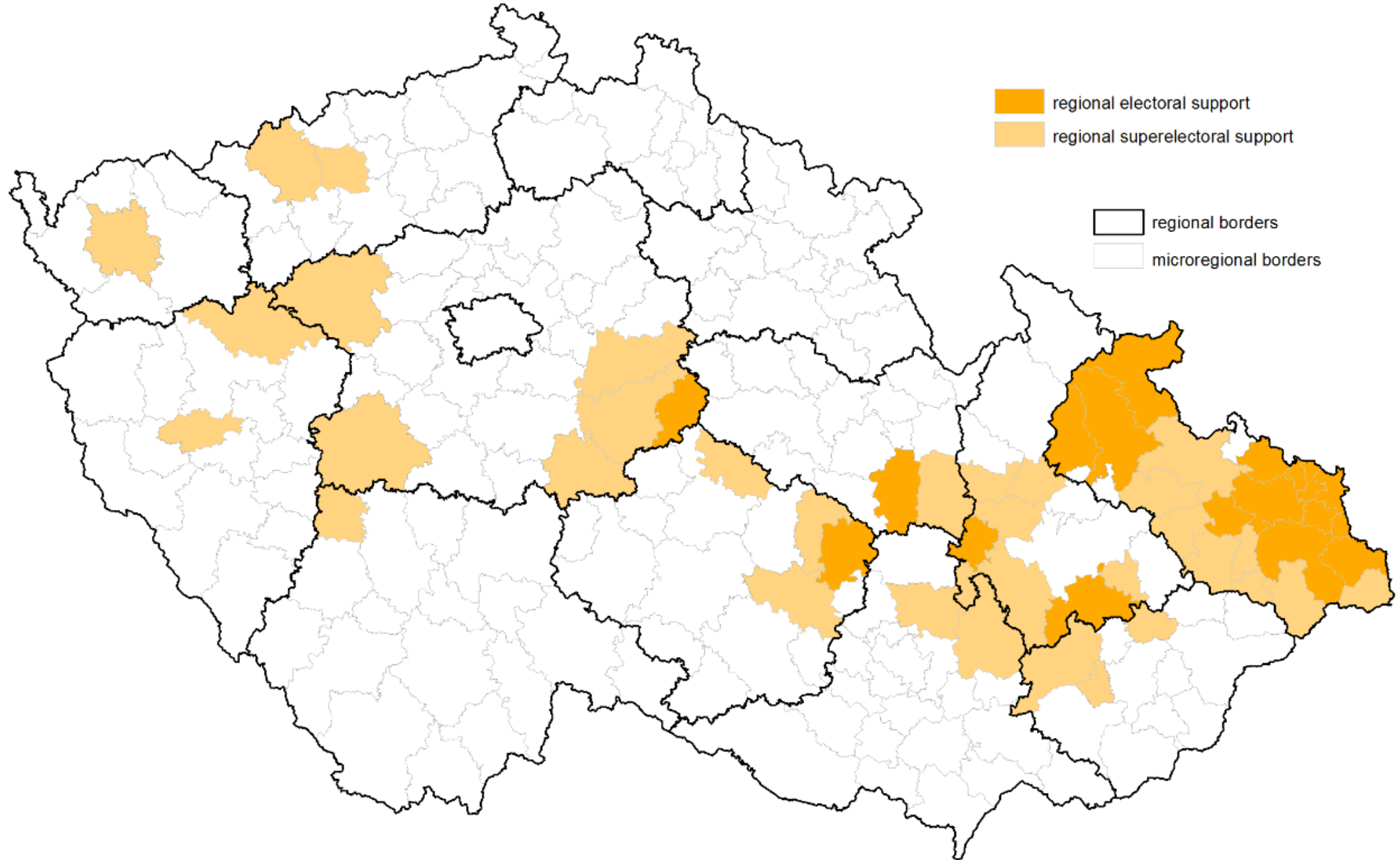
2021 – vítěz na úrovni okresu



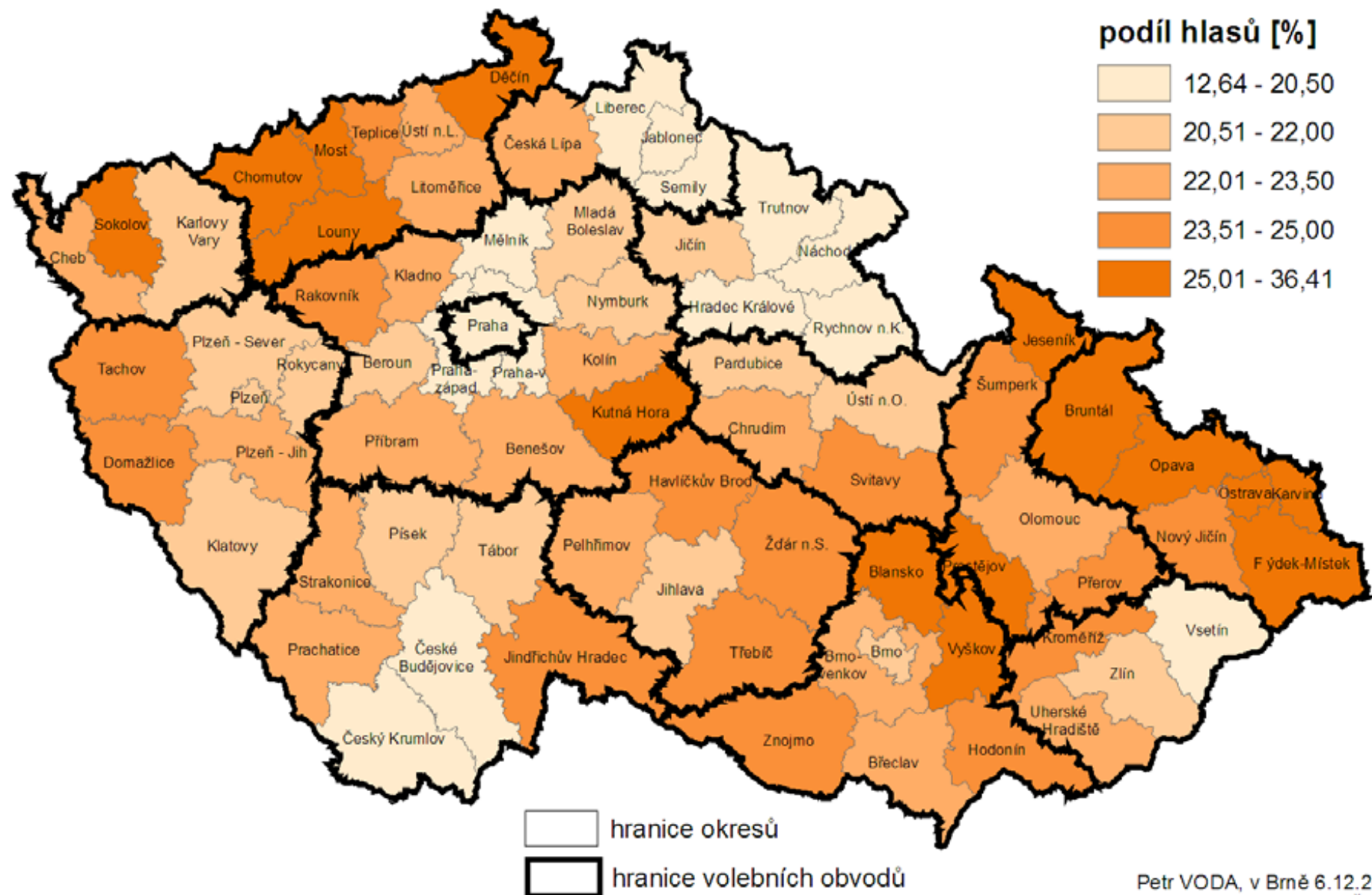
ÚZEMÍ STABILNÍ VOLEBNÍ PODPORY ČSSD V LETECH 1990-2010



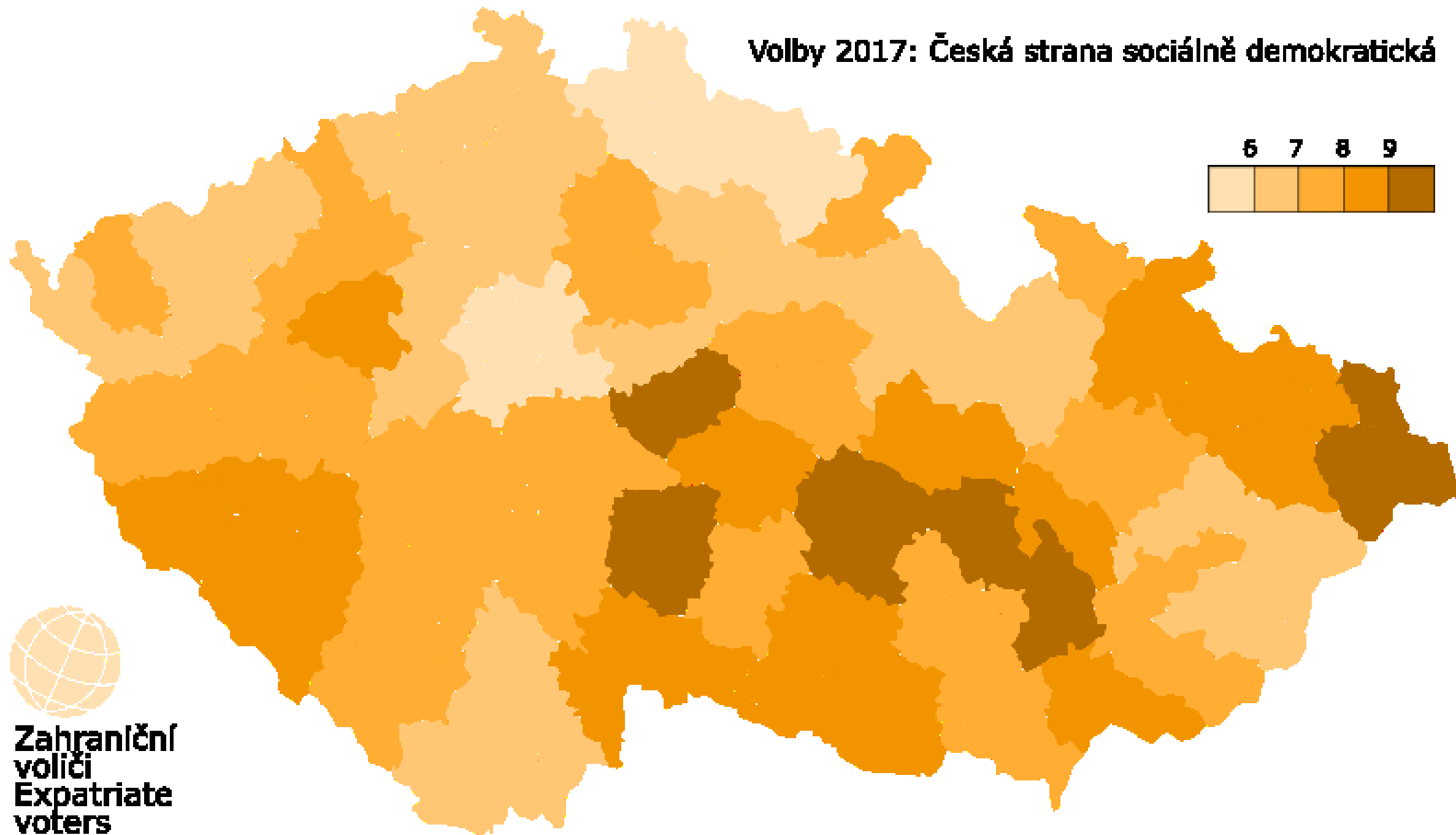
Map No. 1: CSSD Voter Support Regions



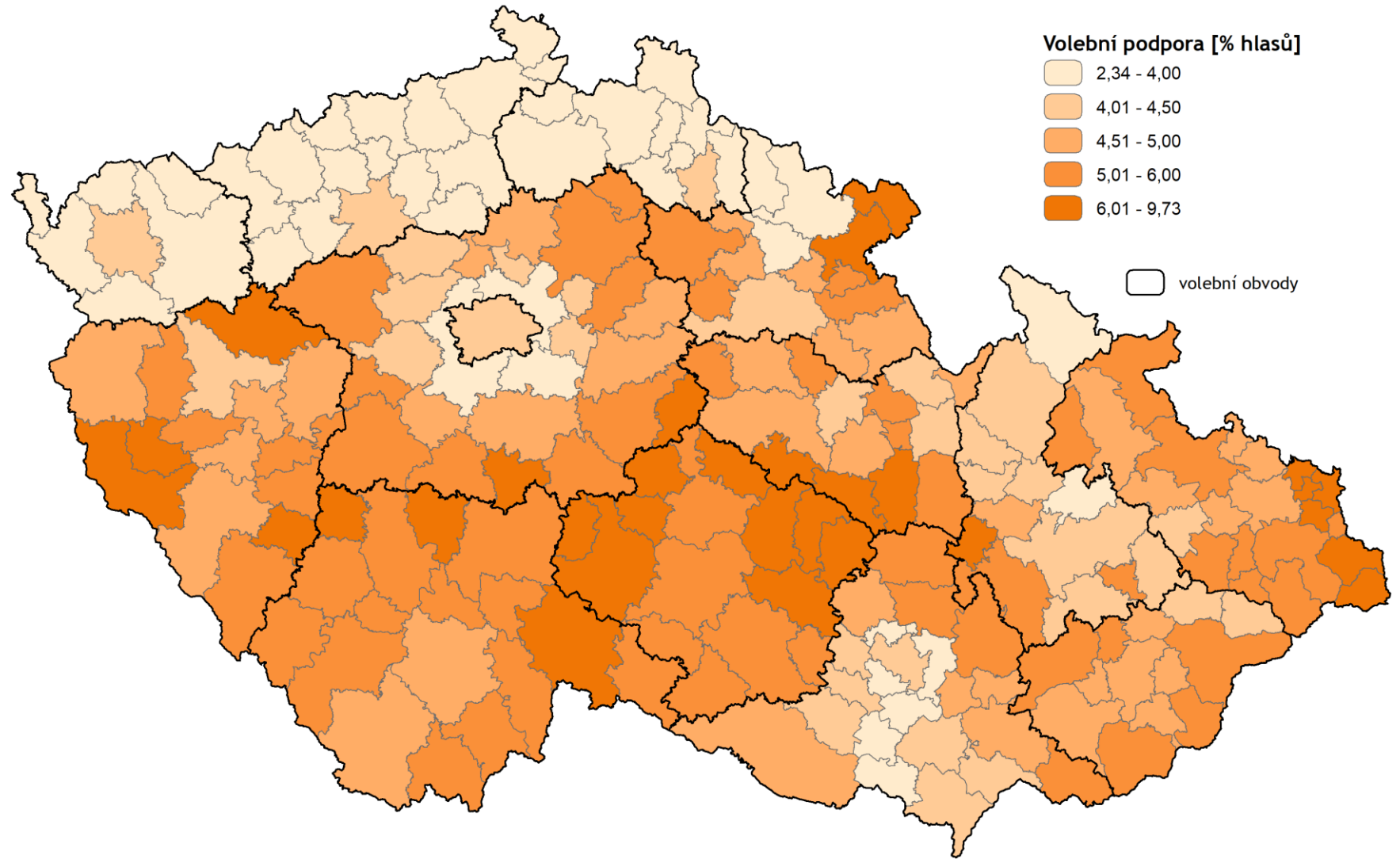
VOLEBNÍ PODPORA ČSSD VE VOLBÁCH DO PSP ČR V ROCE 2010



Volby 2017: Česká strana sociálně demokratická



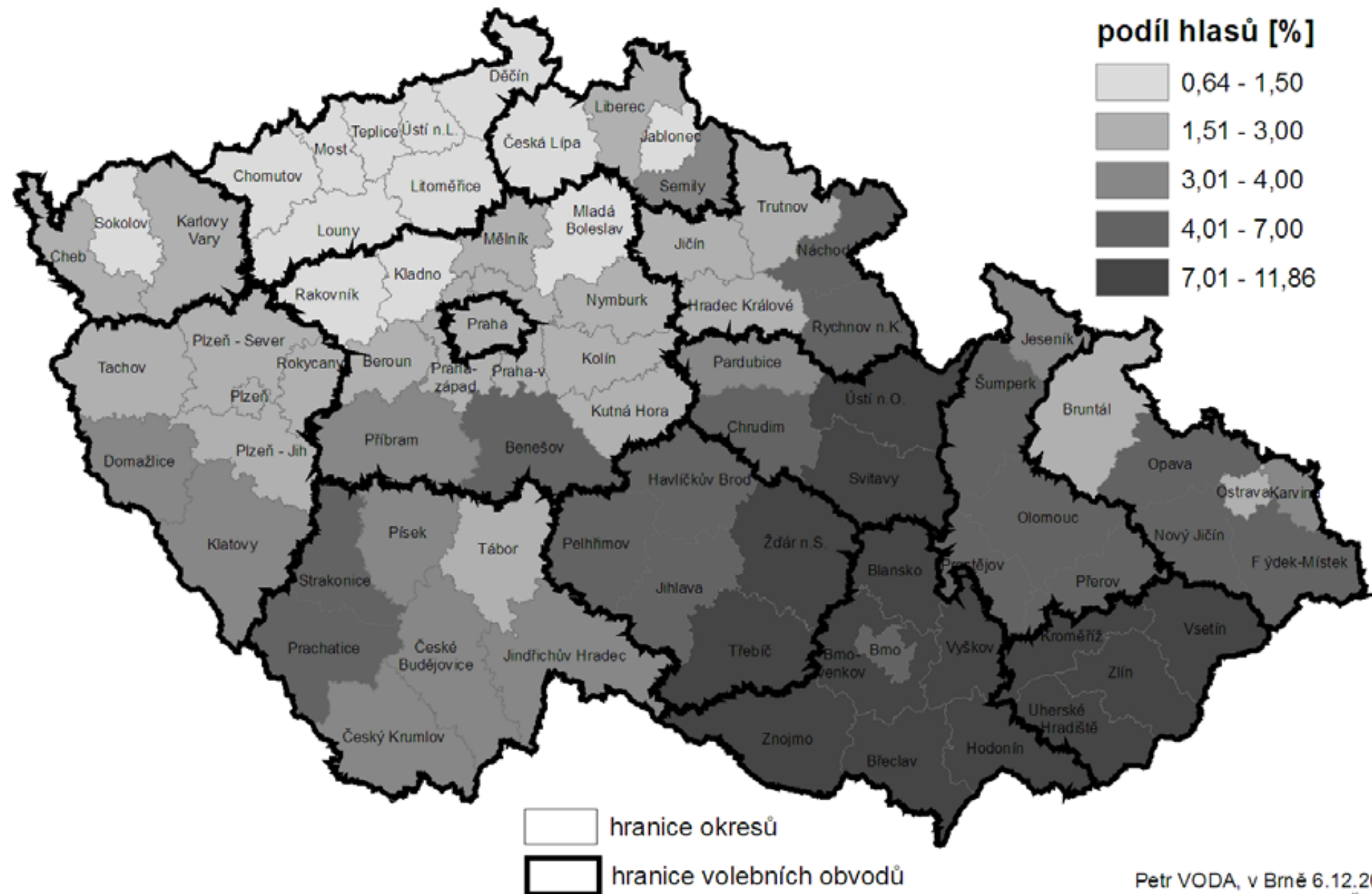
ČSSD 2021



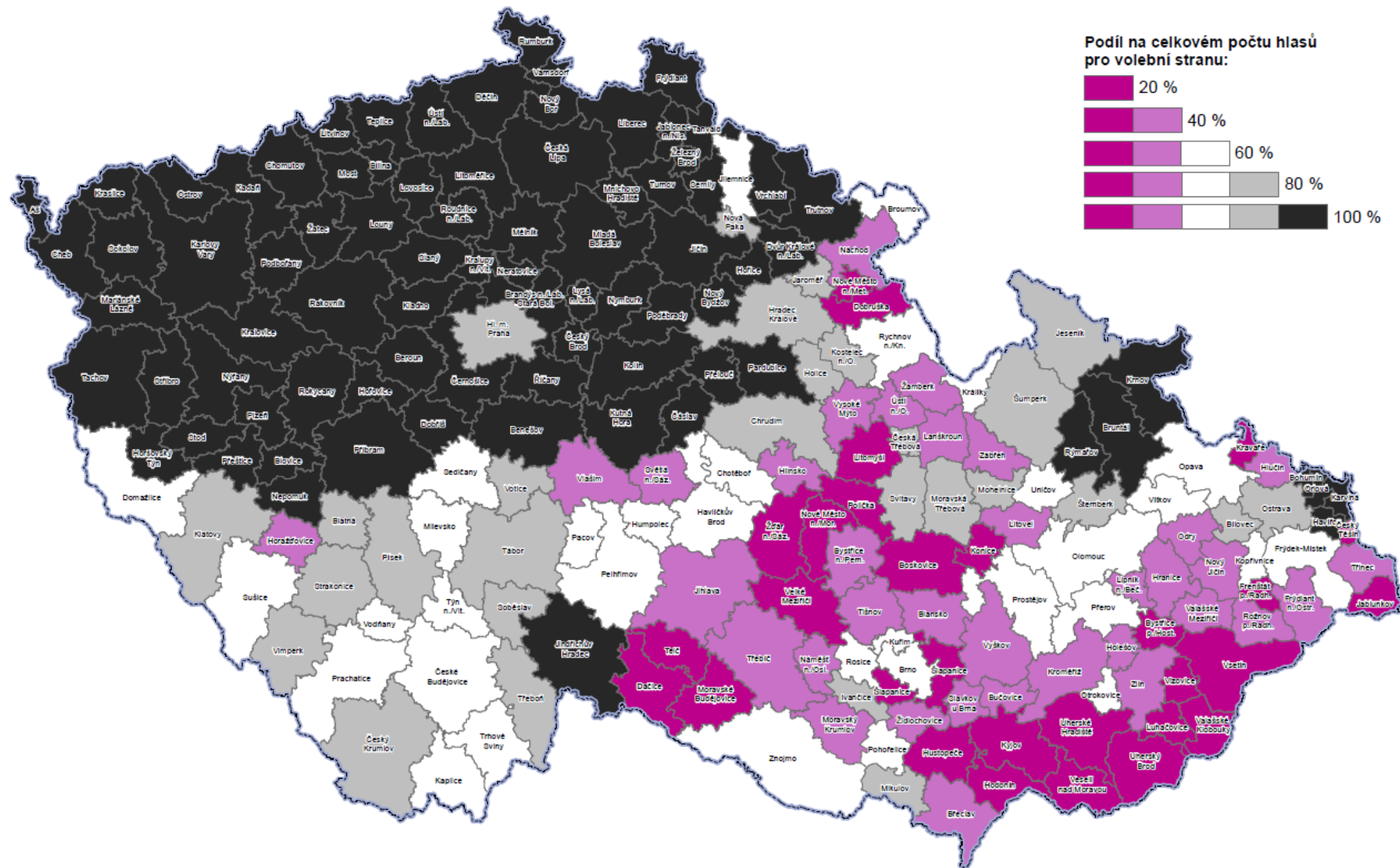
ÚZEMÍ STABILNÍ VOLEBNÍ PODPORY KDU-ČSL V LETECH 1990-2010




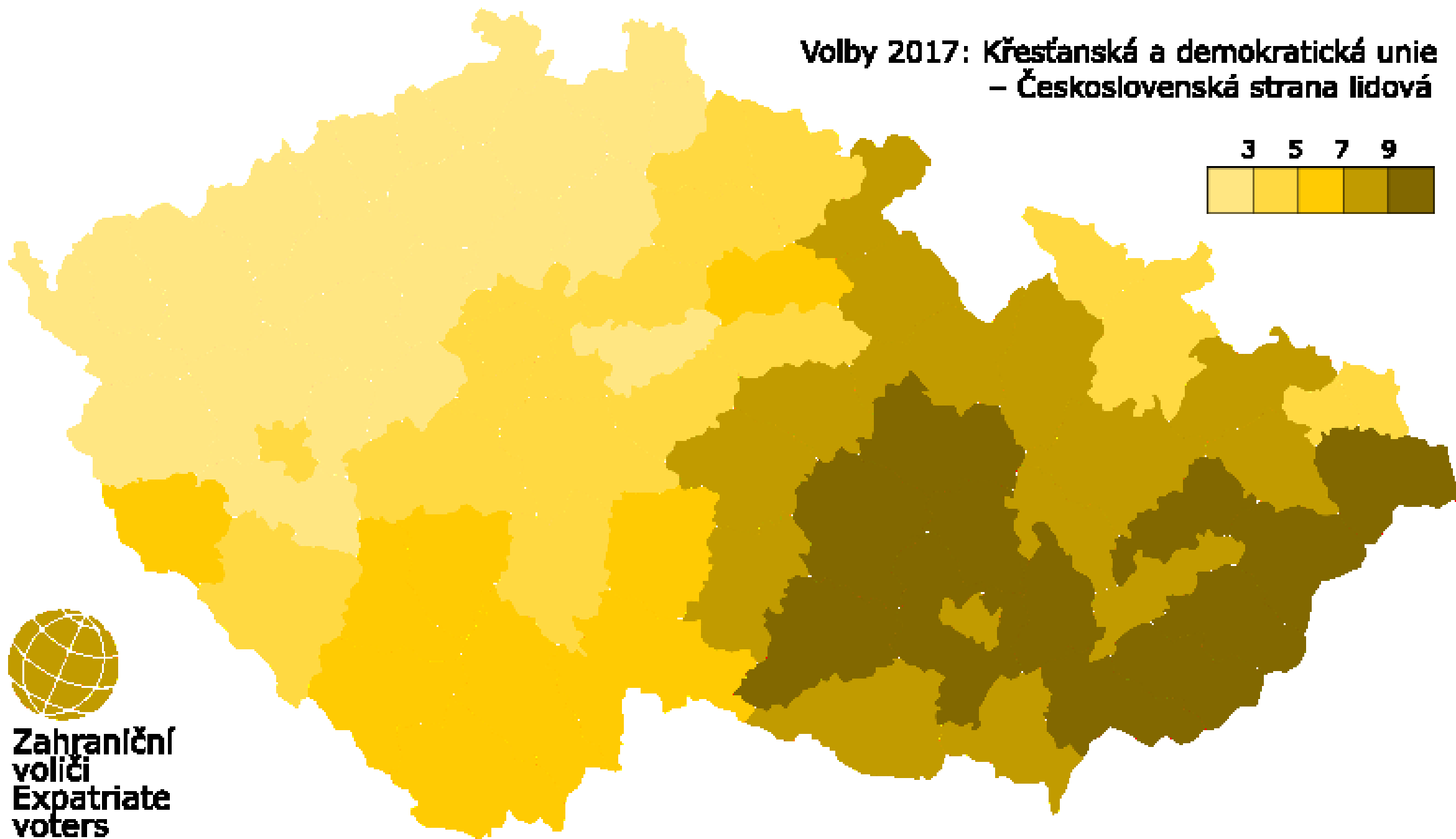
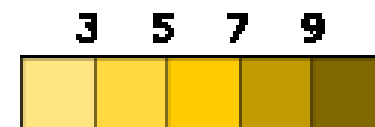
VOLEBNÍ PODPORA KDU-ČSL VE VOLBÁCH DO PSP ČR V ROCE 2010



Obrázek 4: Rozmístění a intenzita voličské podpory pro stranu "KDU-ČSL"

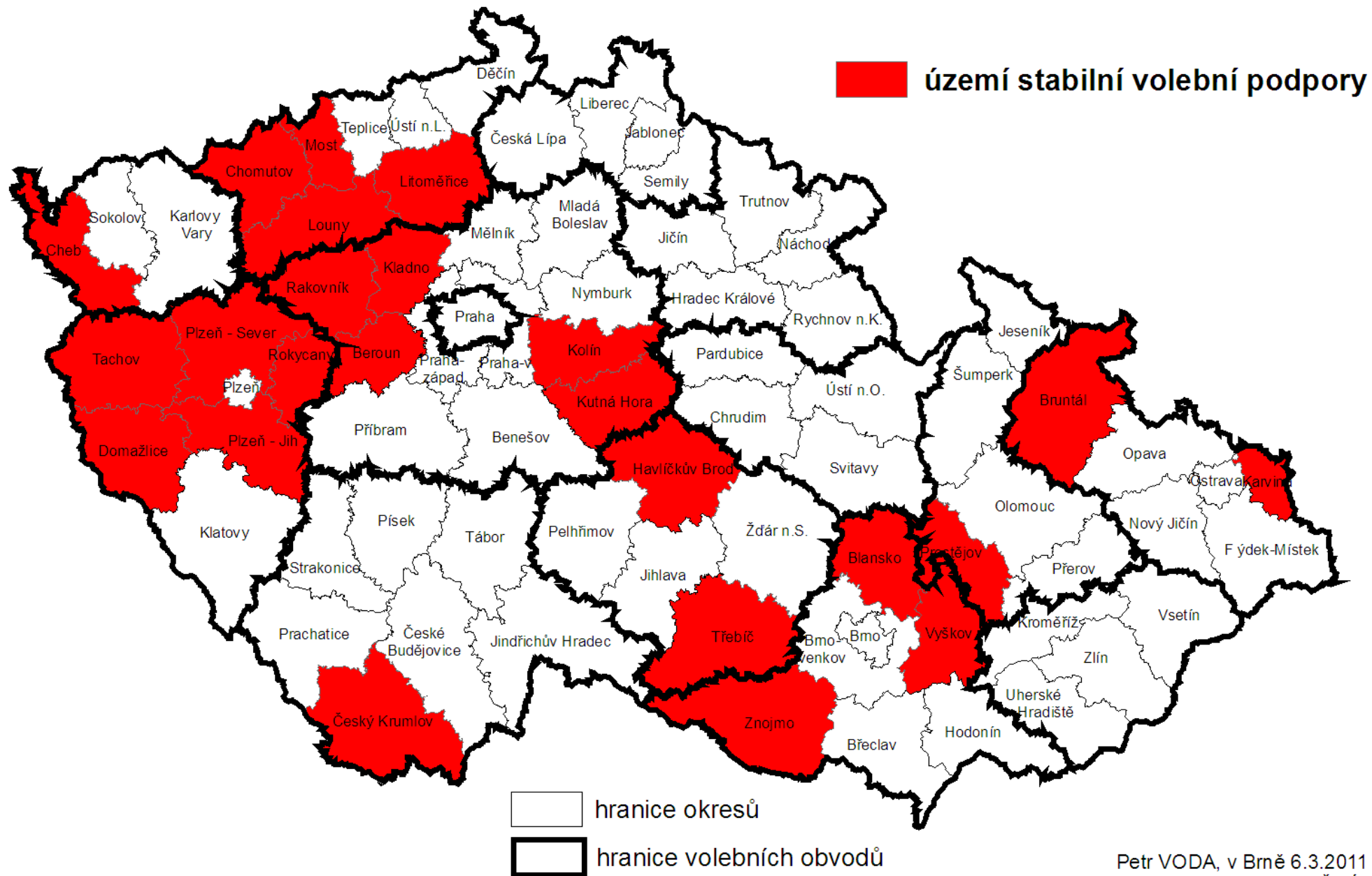


Volby 2017: Křesťanská a demokratická unie – Československá strana lidová

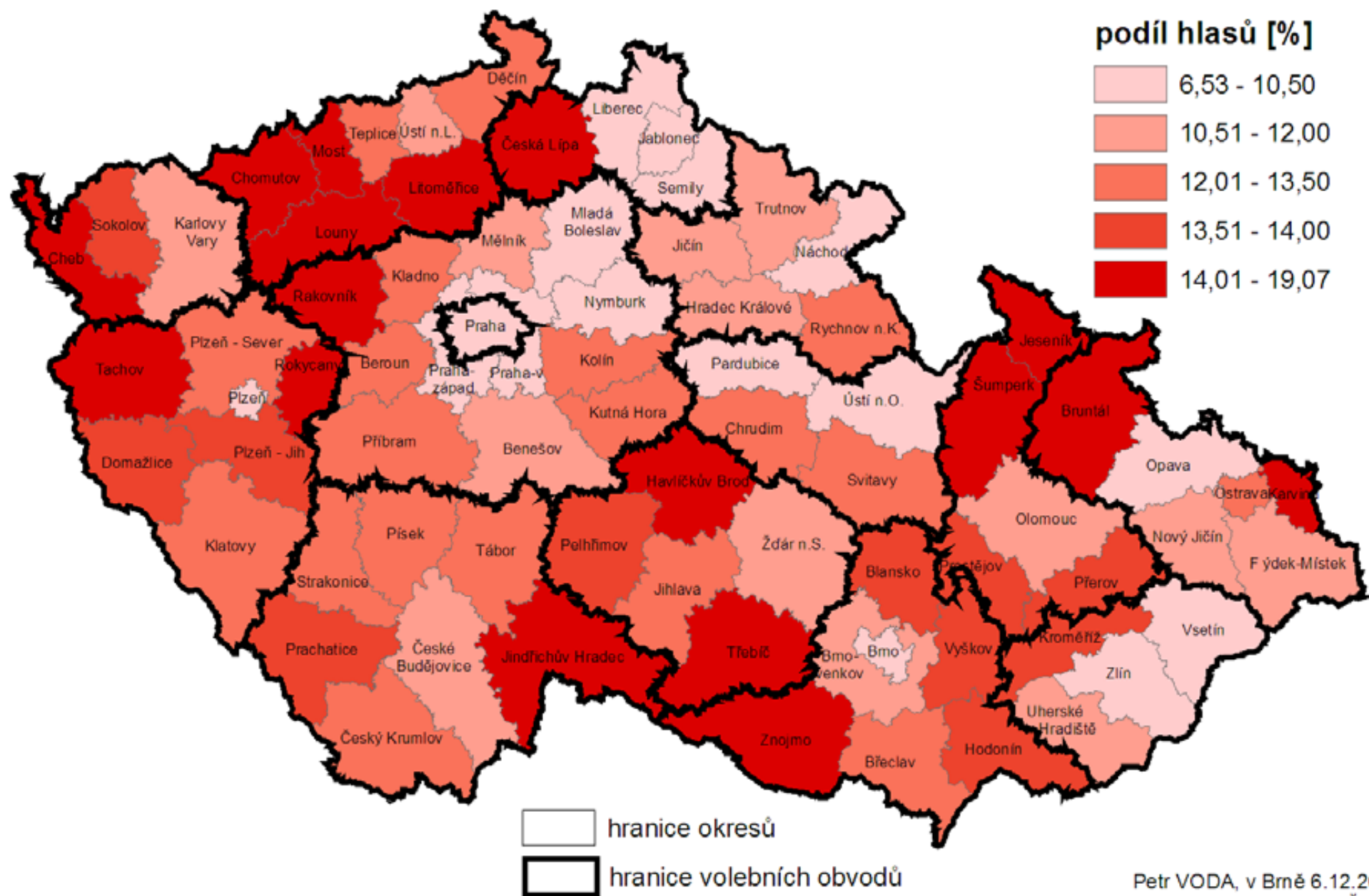


**Zahraníční
voliči
Expatriate
voters**

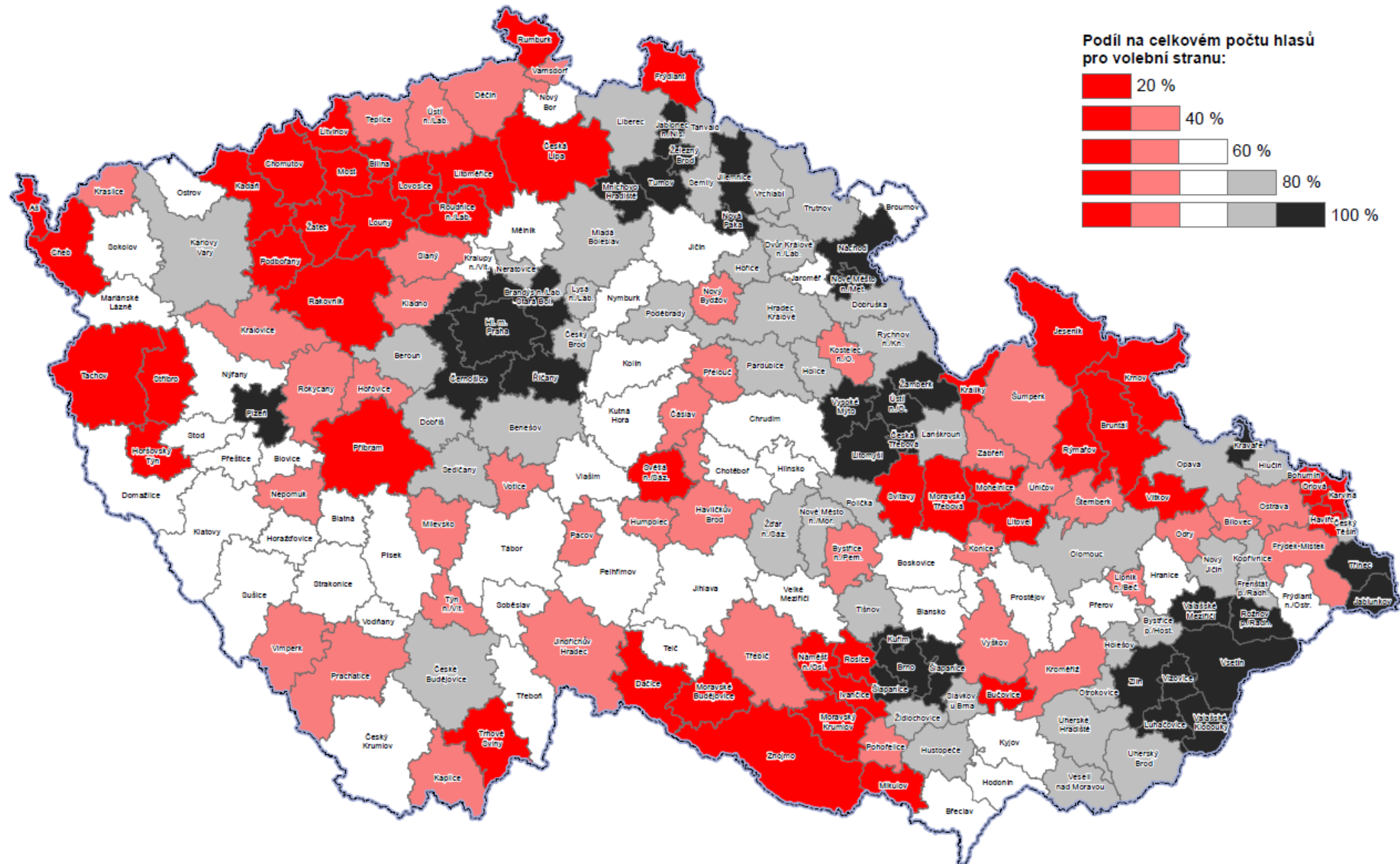
ÚZEMÍ STABILNÍ VOLEBNÍ PODPORY KSČM V LETECH 1990-2010



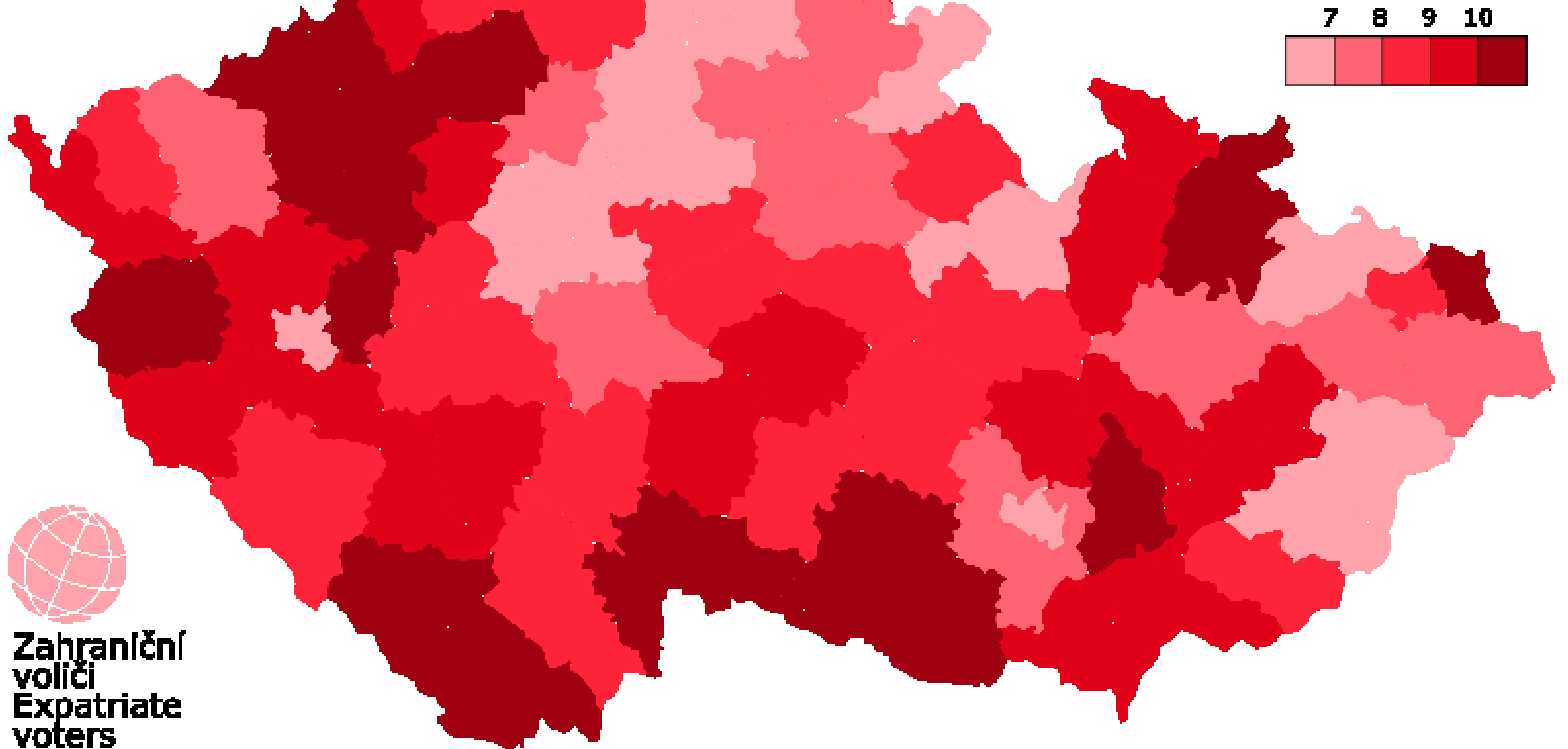
VOLEBNÍ PODPORA KSČM VE VOLBÁCH DO PSP ČR V ROCE 2010



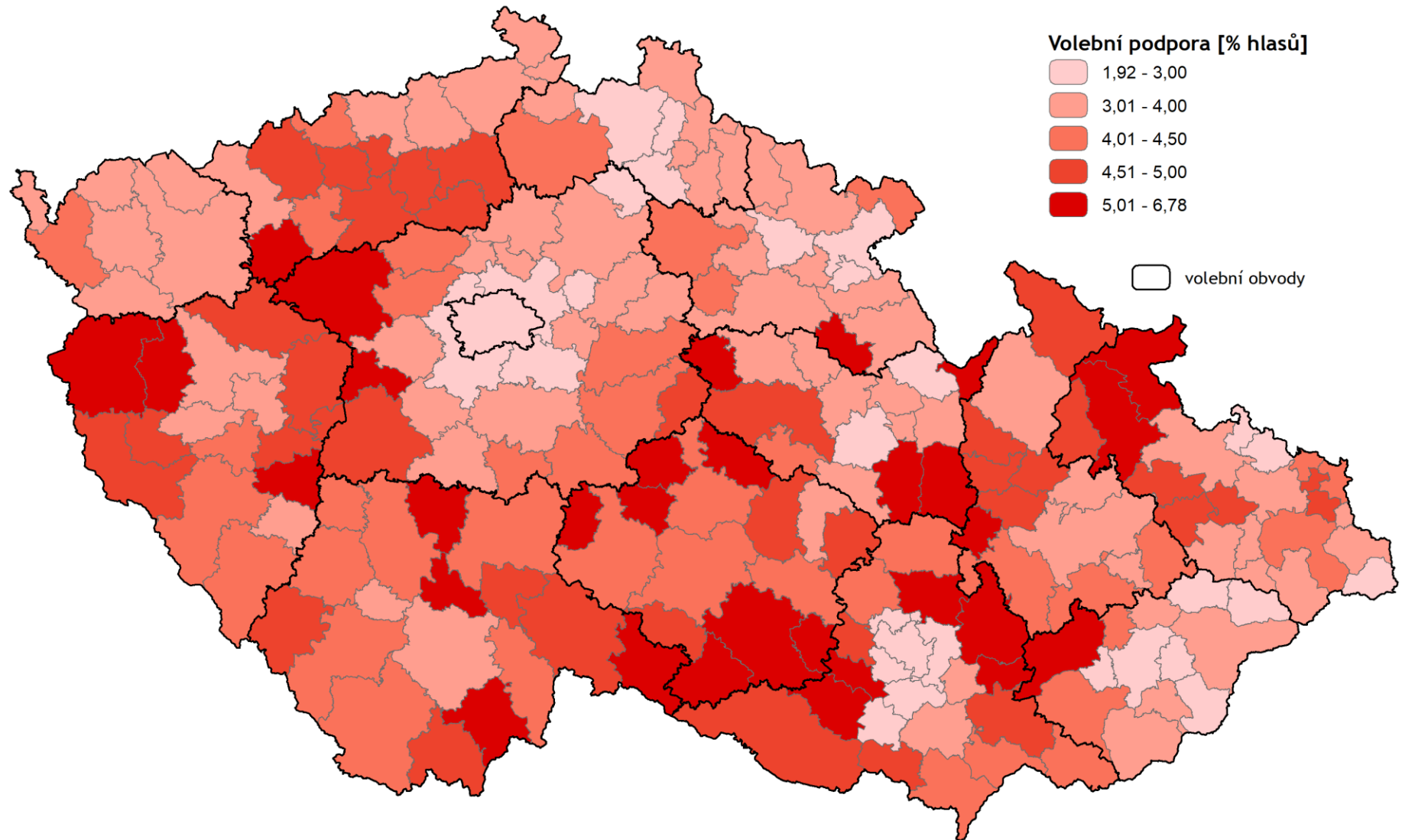
Obrázek 7: Rozmístění a intenzita voličské podpory pro stranu "KSČM"



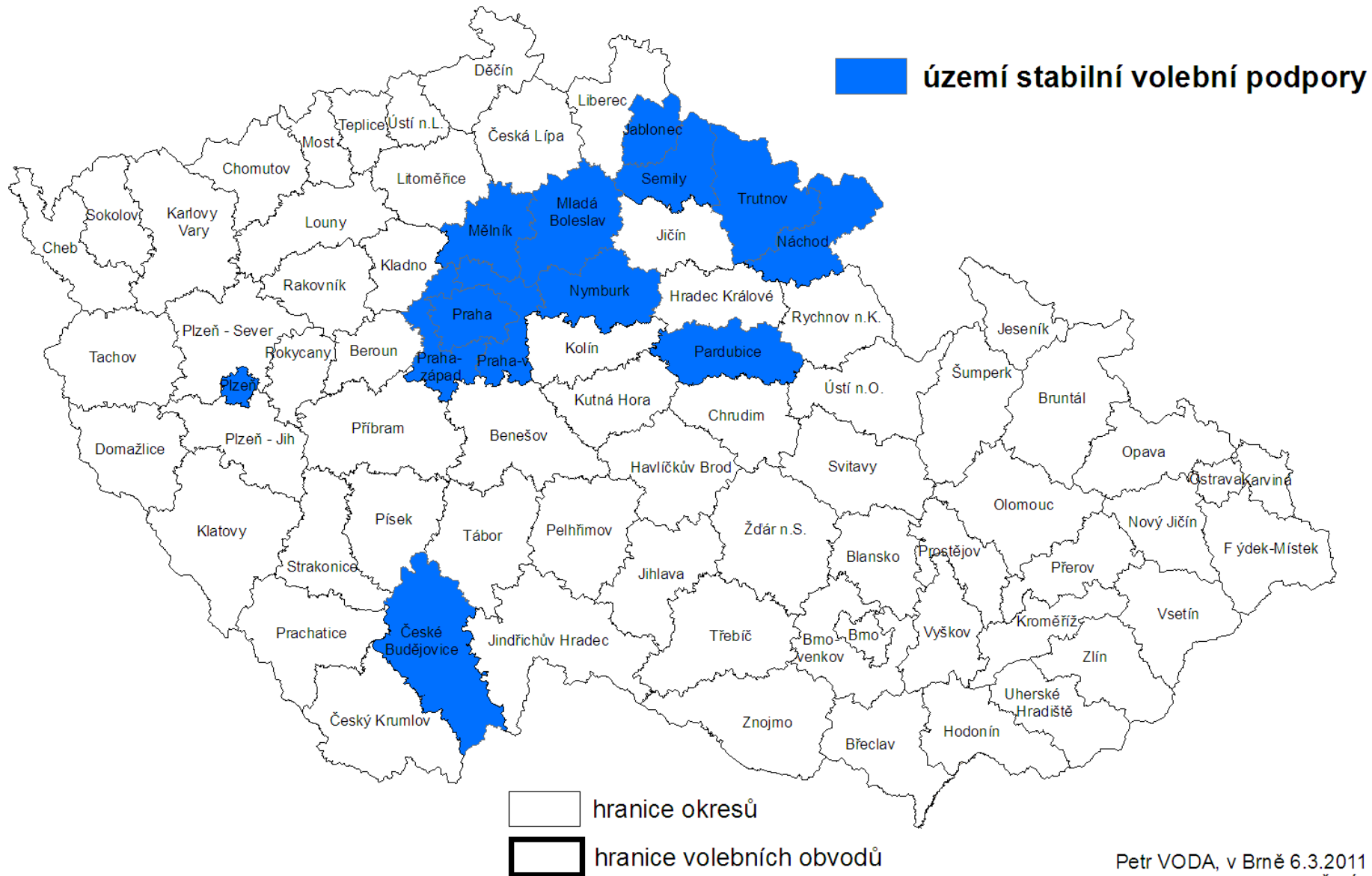
Volby 2017: Komunistická strana Čech a Moravy



KSČM 2021

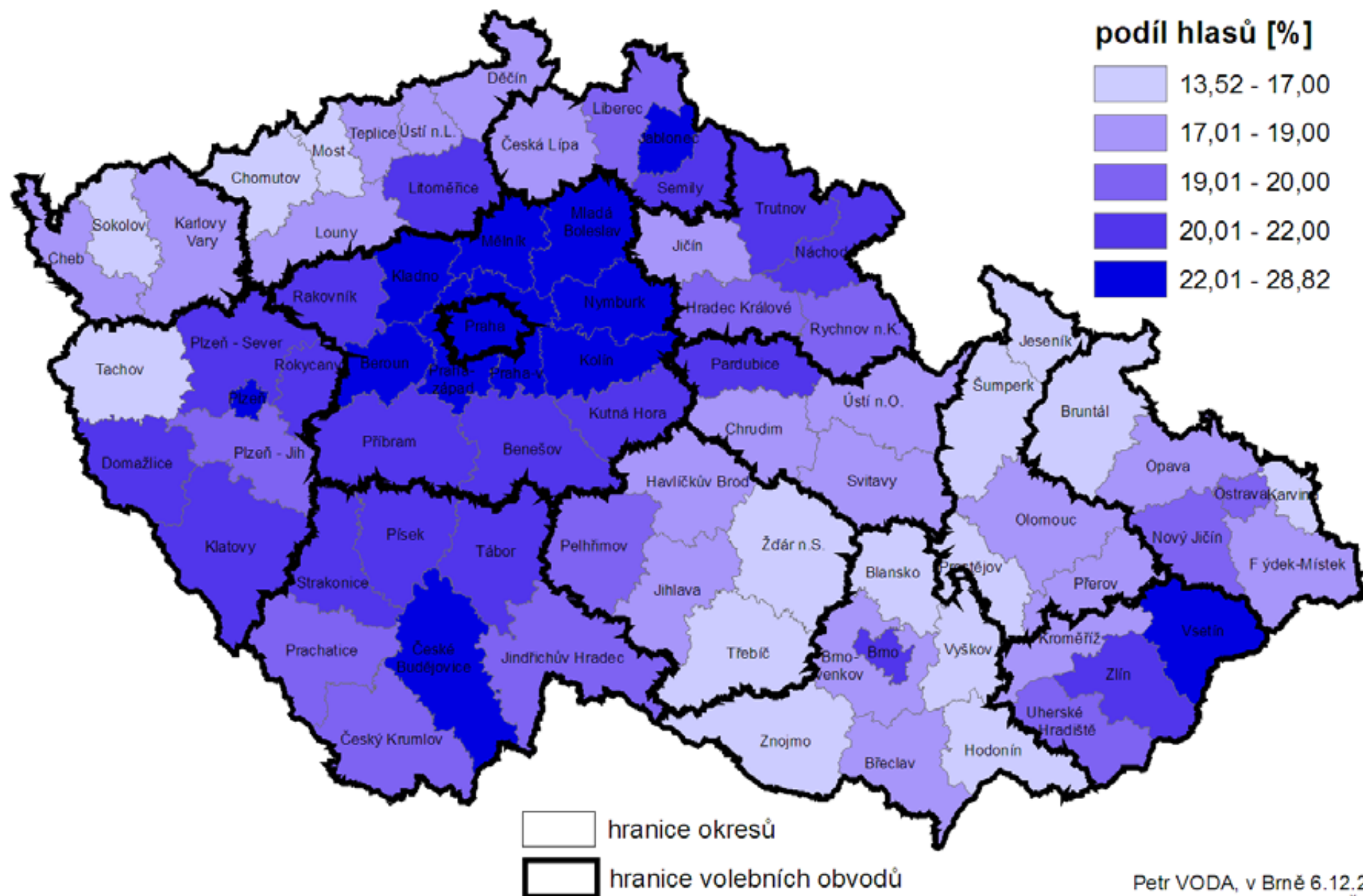


ÚZEMÍ STABILNÍ VOLEBNÍ PODPORY ODS V LETECH 1990-2010



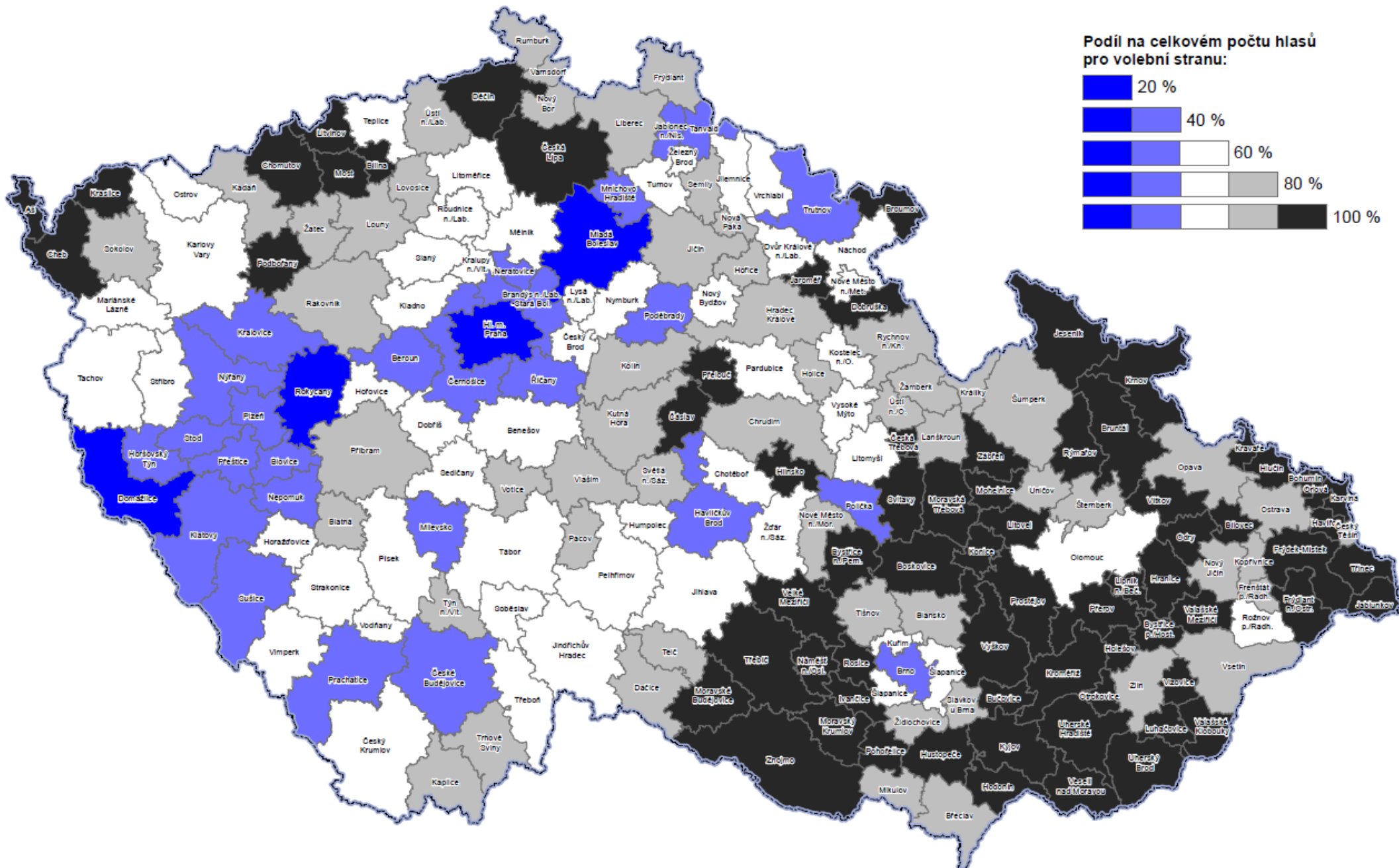
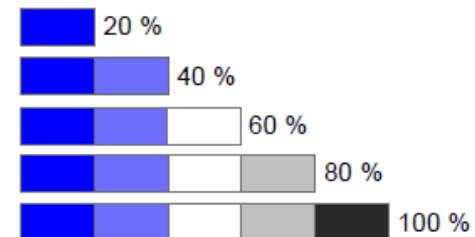
Petr VODA, v Brně 6.3.2011
podklad ArcCR, data: ČSÚ

VOLEBNÍ PODPORA ODS VE VOLBÁCH DO PSP ČR V ROCE 2010

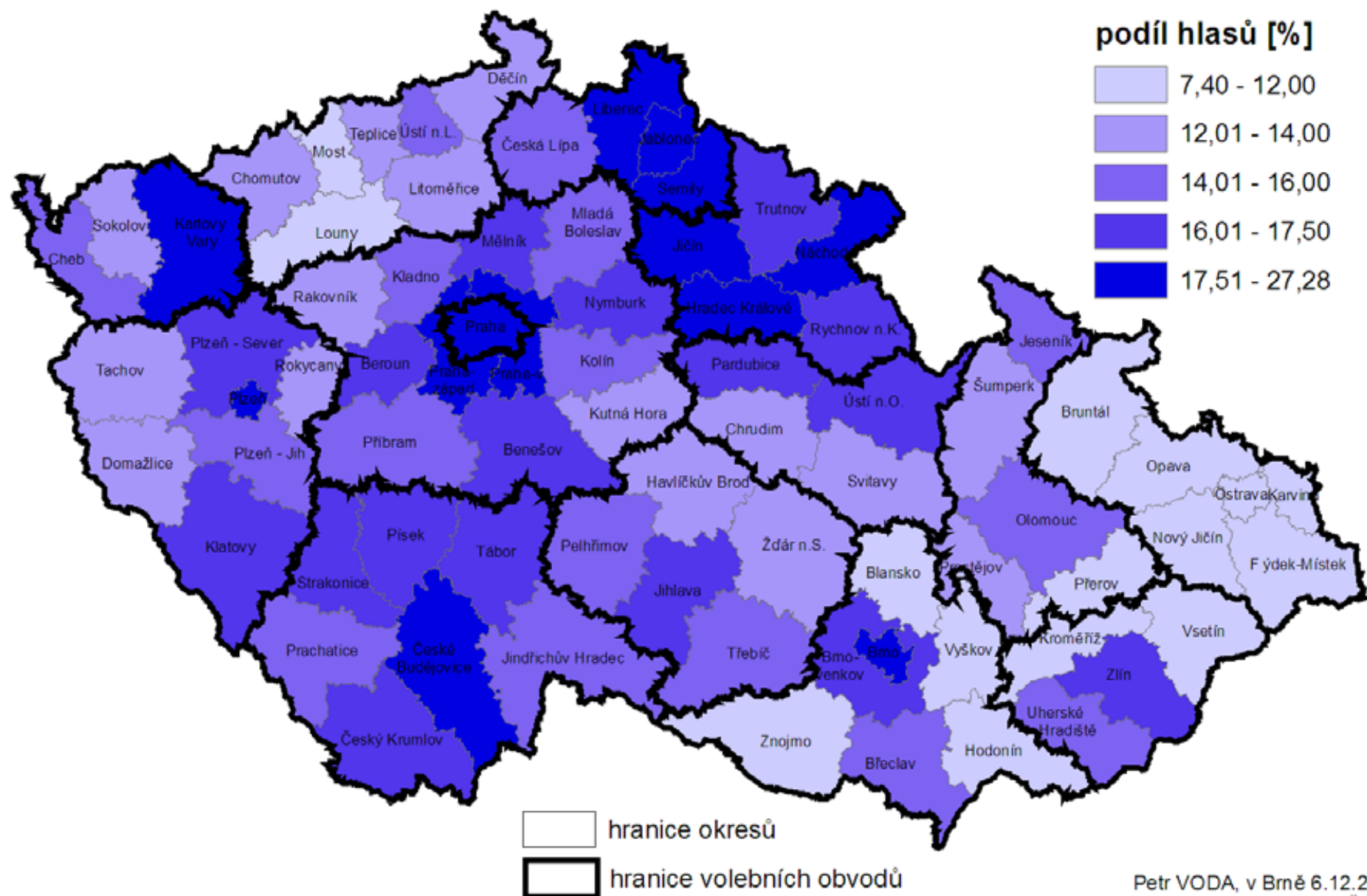


Obrázek 3: Rozmístění a intenzita voličské podpory pro stranu "ODS"

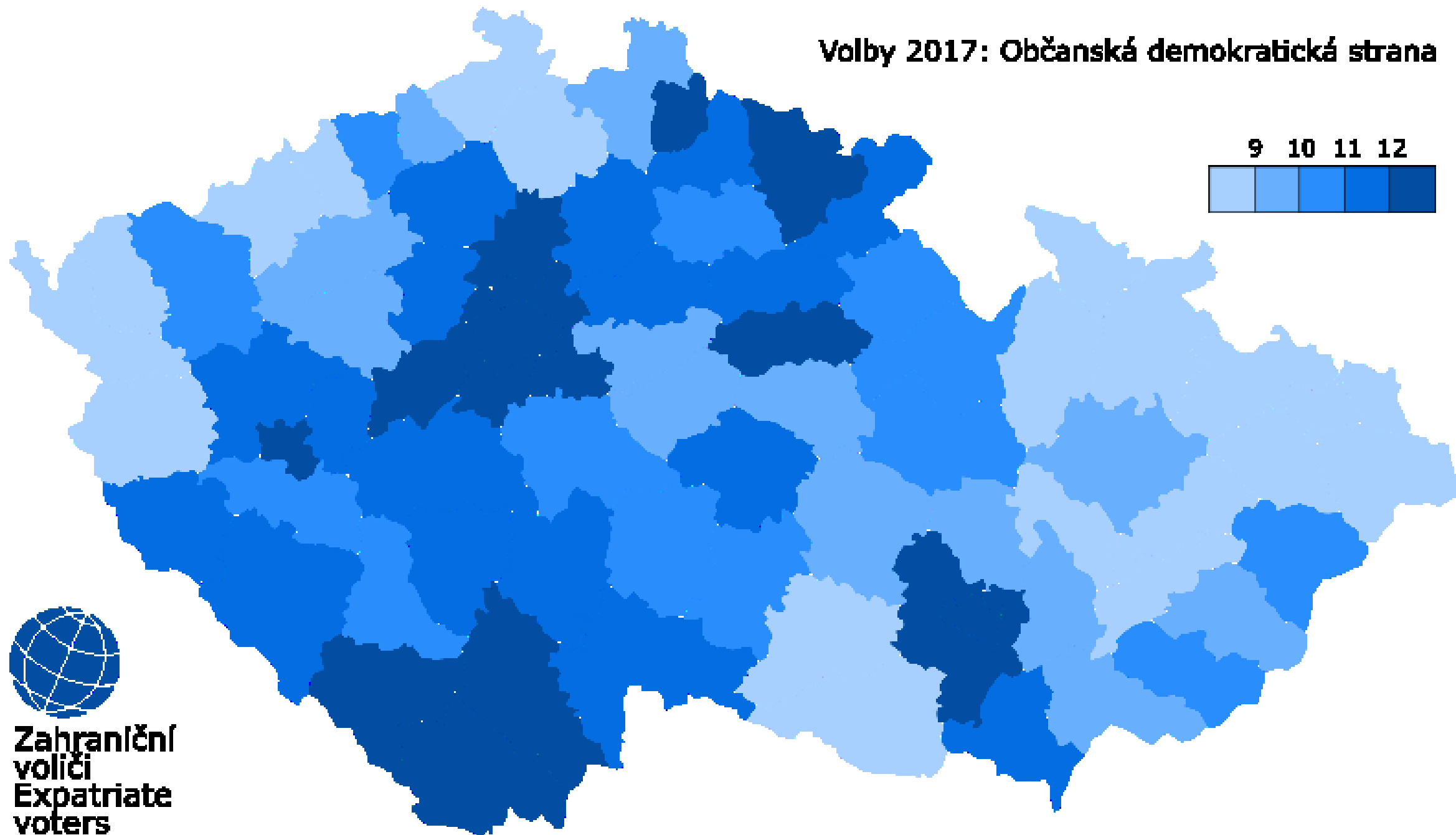
Podíl na celkovém počtu hlasů pro volební stranu:



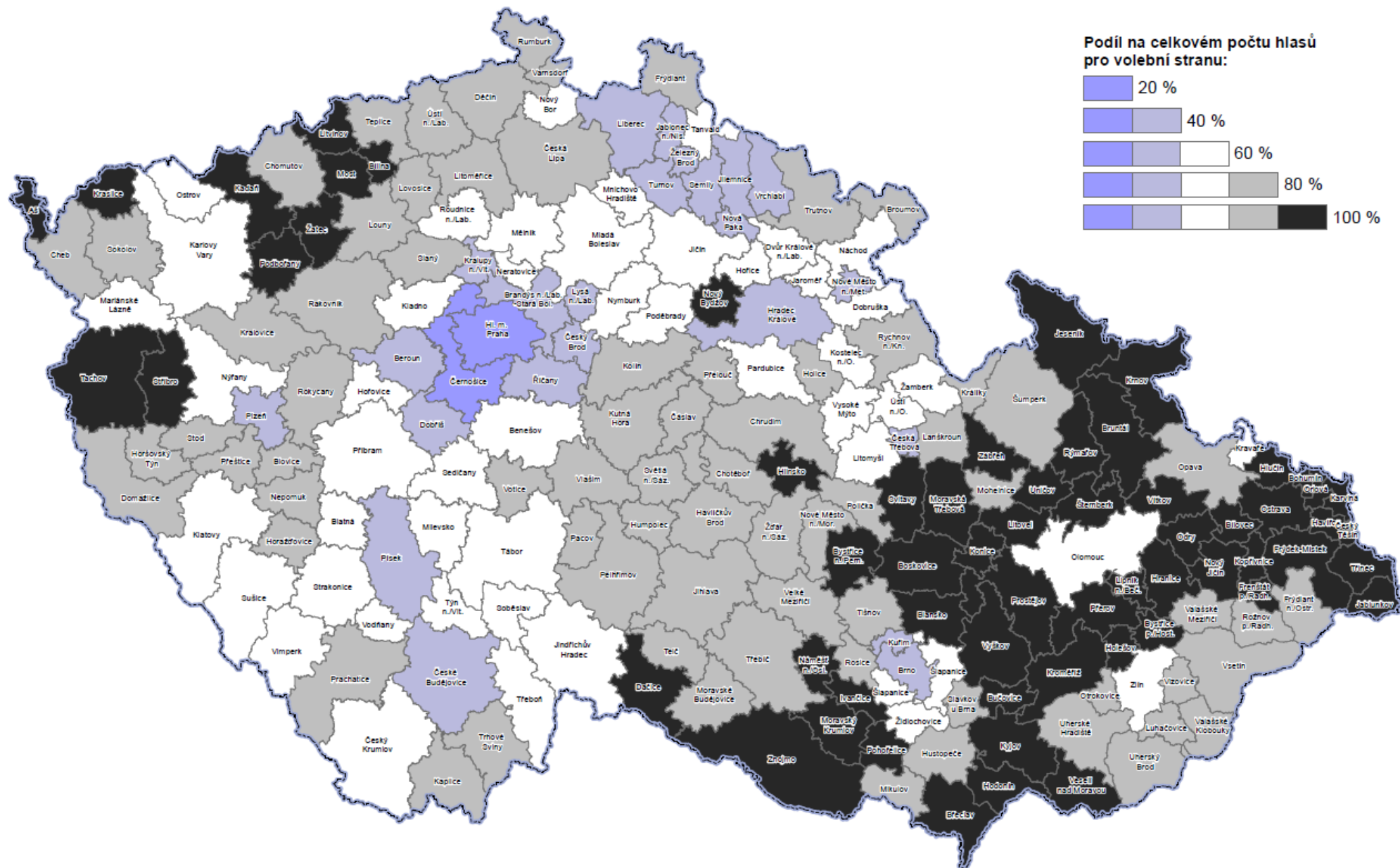
VOLEBNÍ PODPORA TOP09 VE VOLBÁCH DO PSP ČR V ROCE 2010



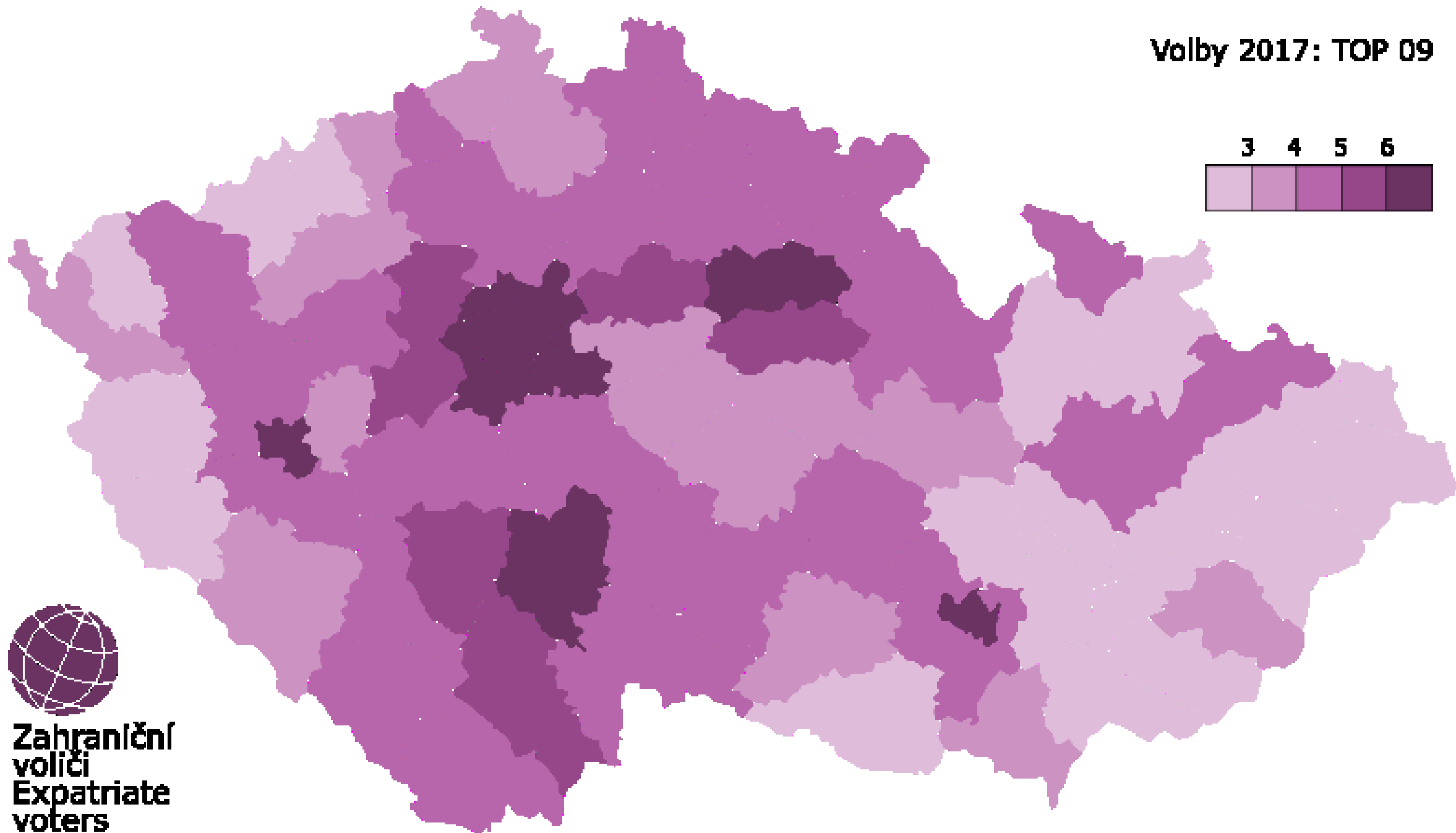
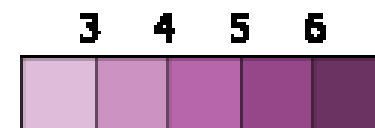
Volby 2017: Občanská demokratická strana



Obrázek 2: Rozmístění a intenzita voličské podpory pro stranu "TOP 09"

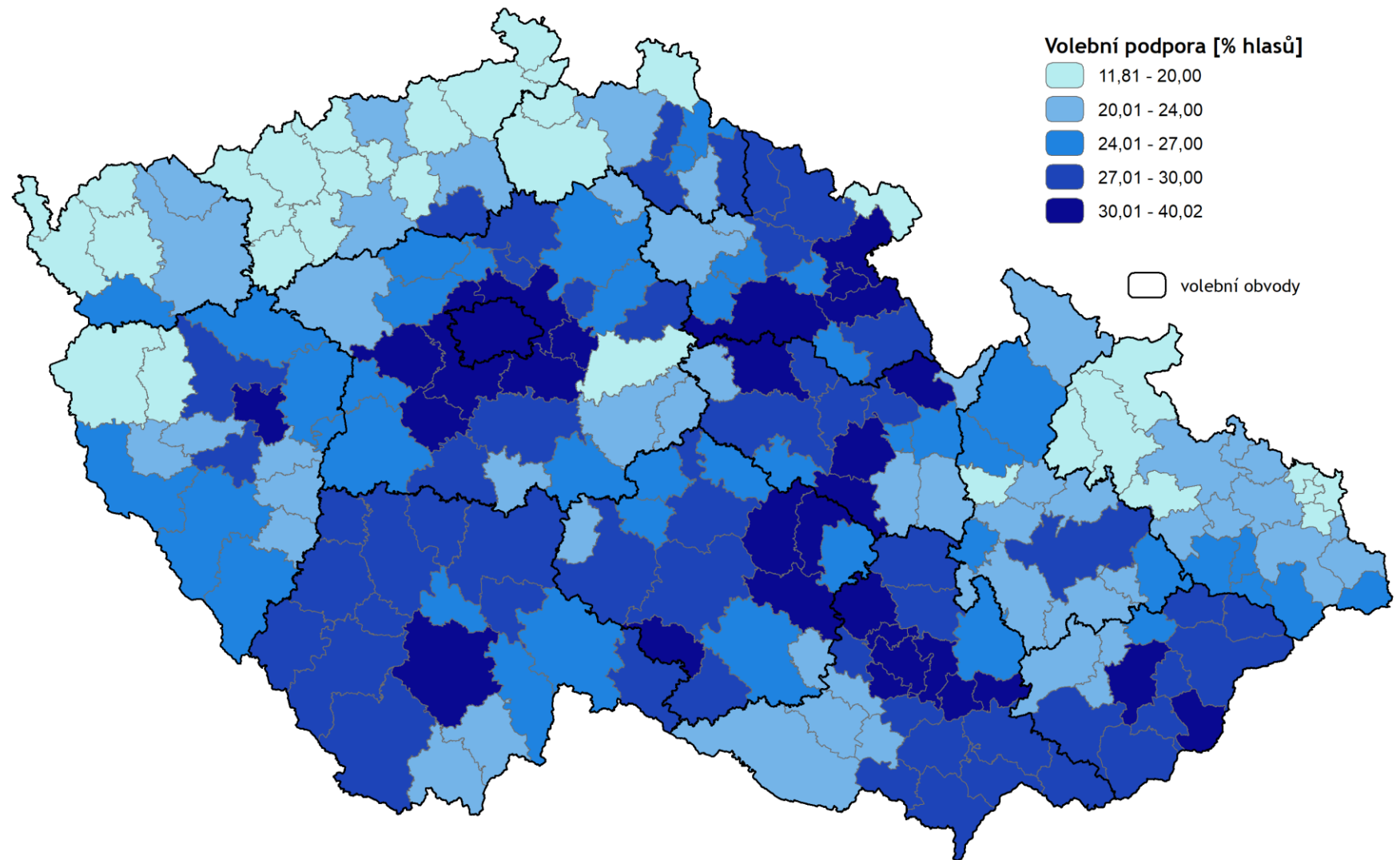


Volby 2017: TOP 09

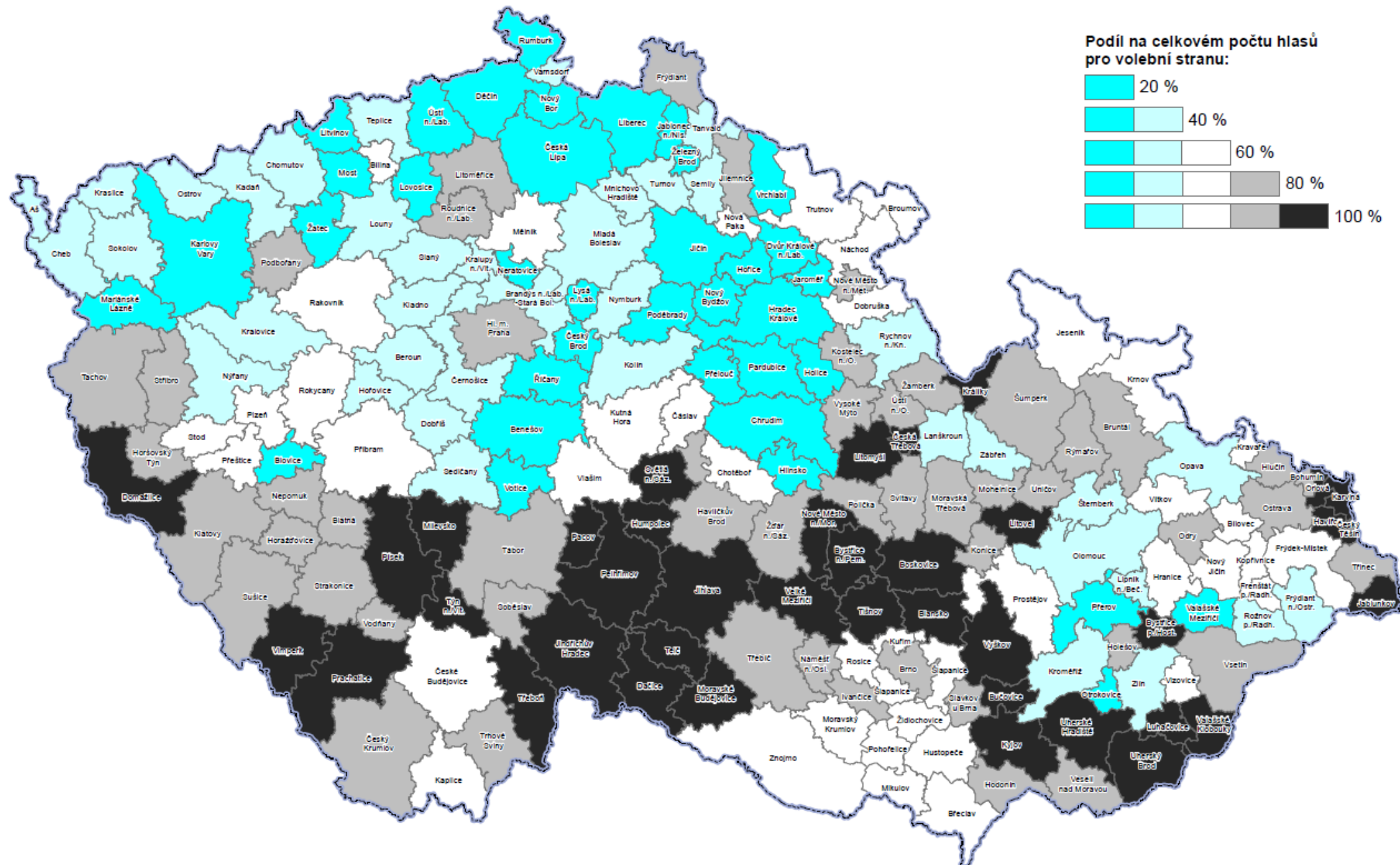


Zahraníční
voliči
Expatriate
voters

SPOL U 2021

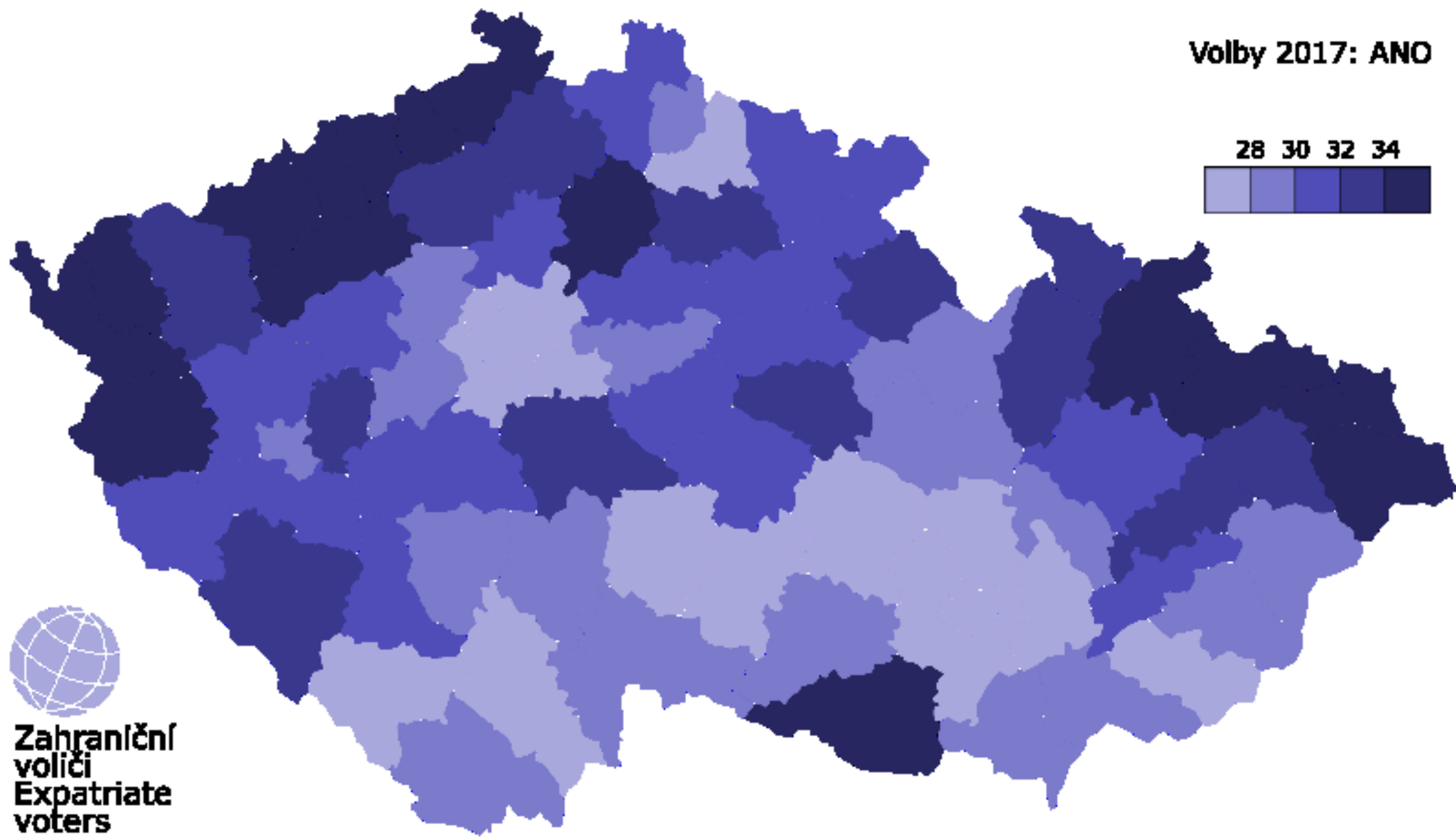


Obrázek 6: Rozmístění a intenzita voličské podpory pro stranu "ANO 2011"



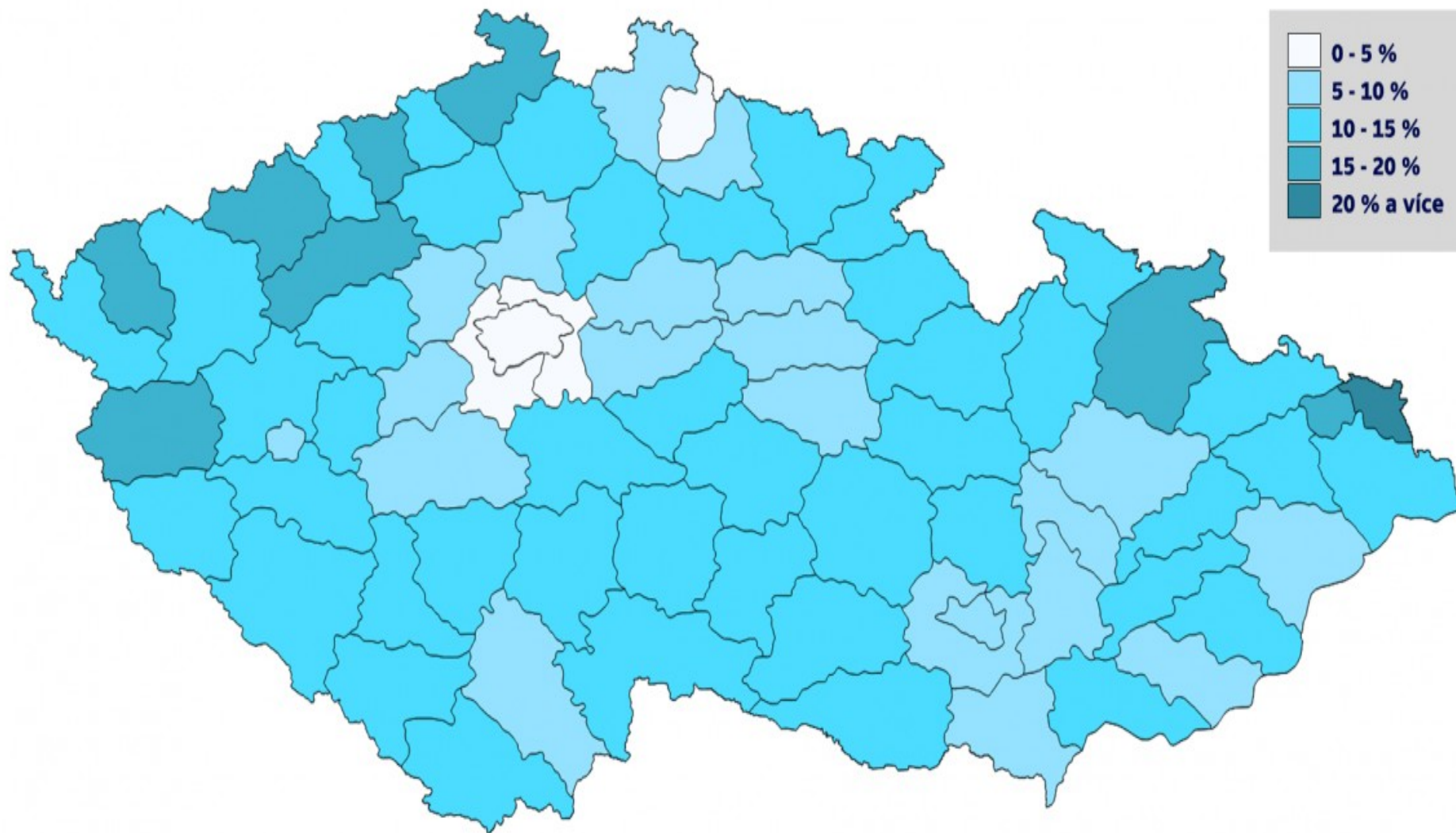
Volby 2017: ANO

28 30 32 34

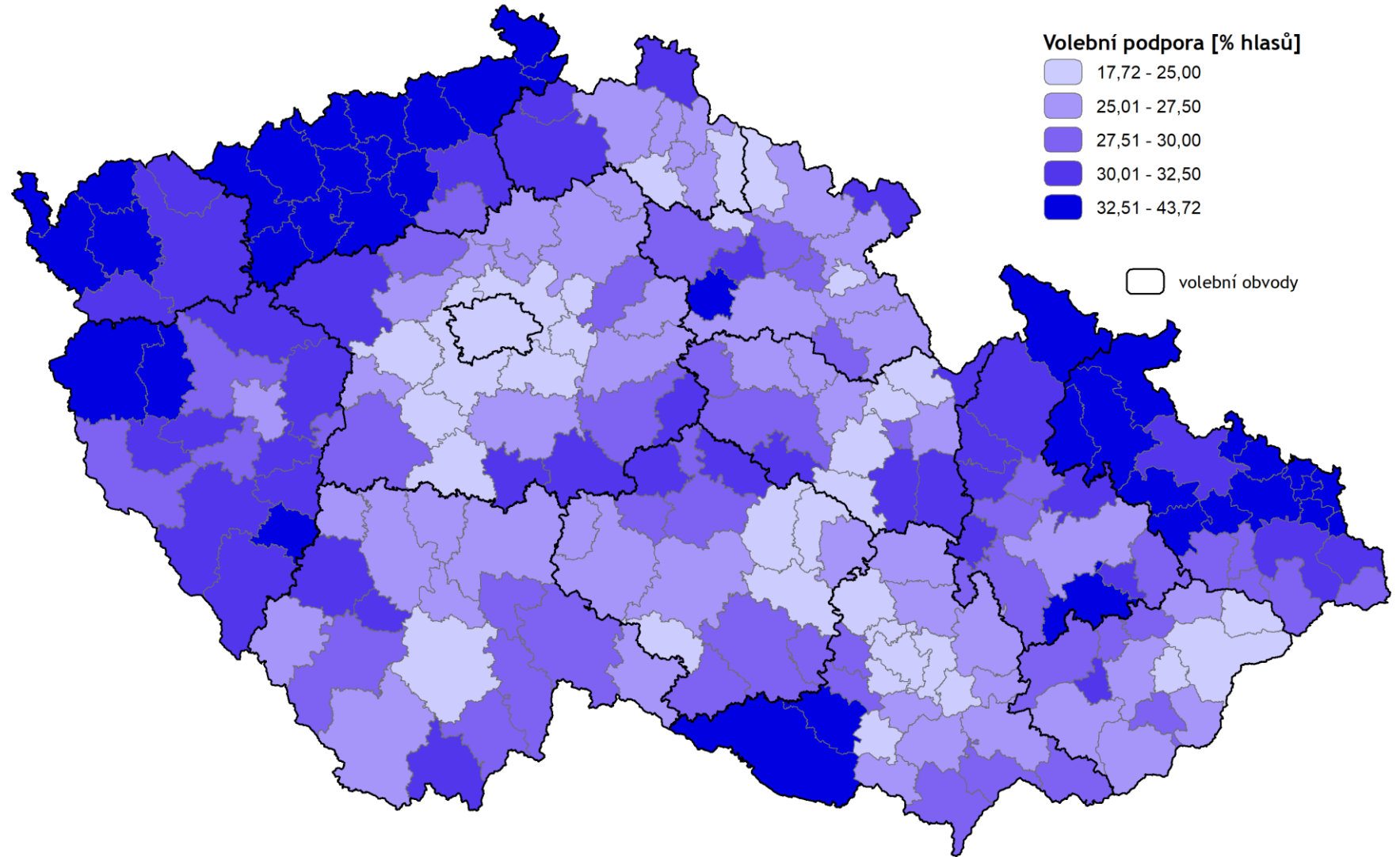


Zahraníční
voliči
Expatriate
voters

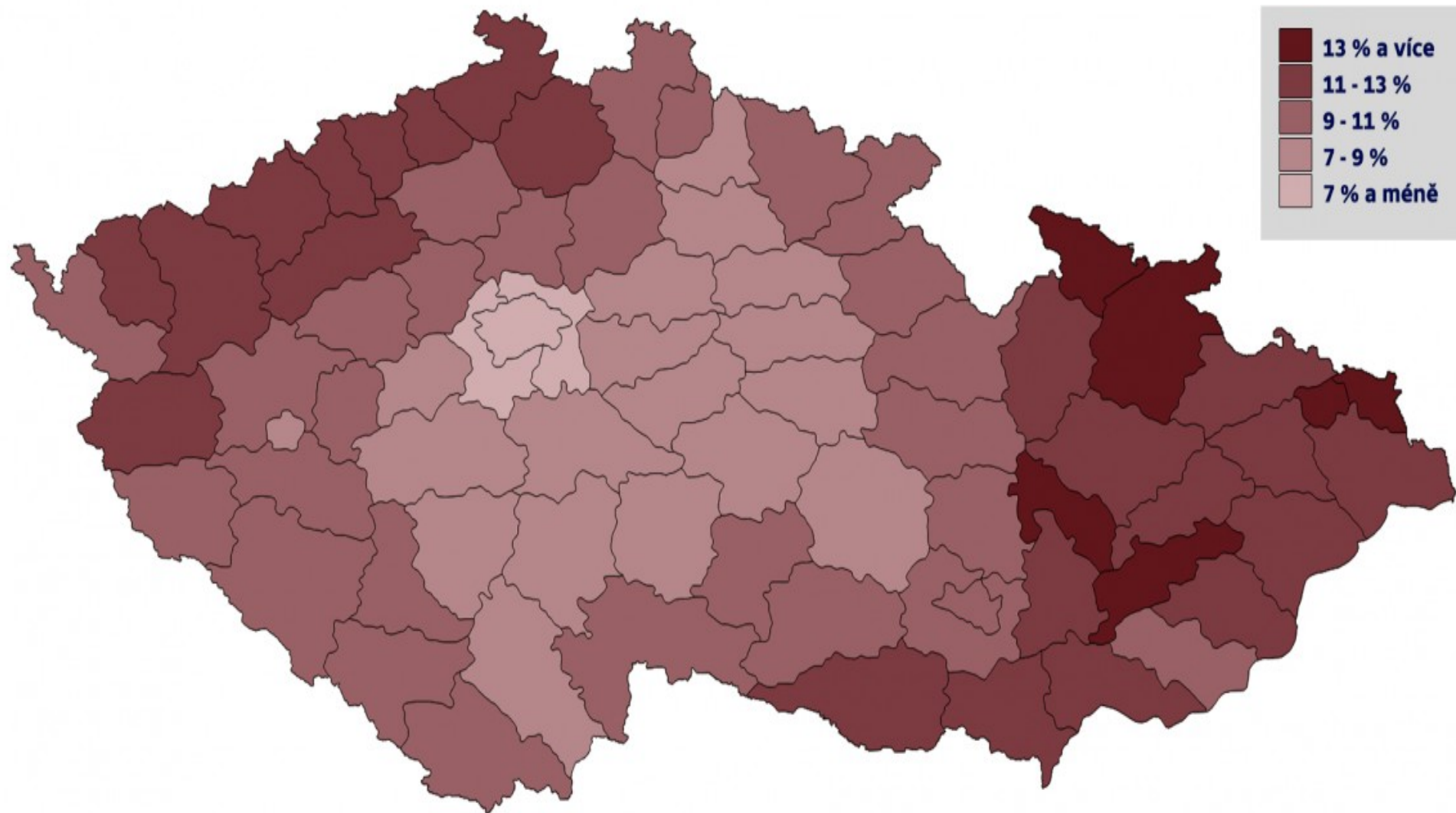
Změna volební podpory ANO (2013 - 2017)



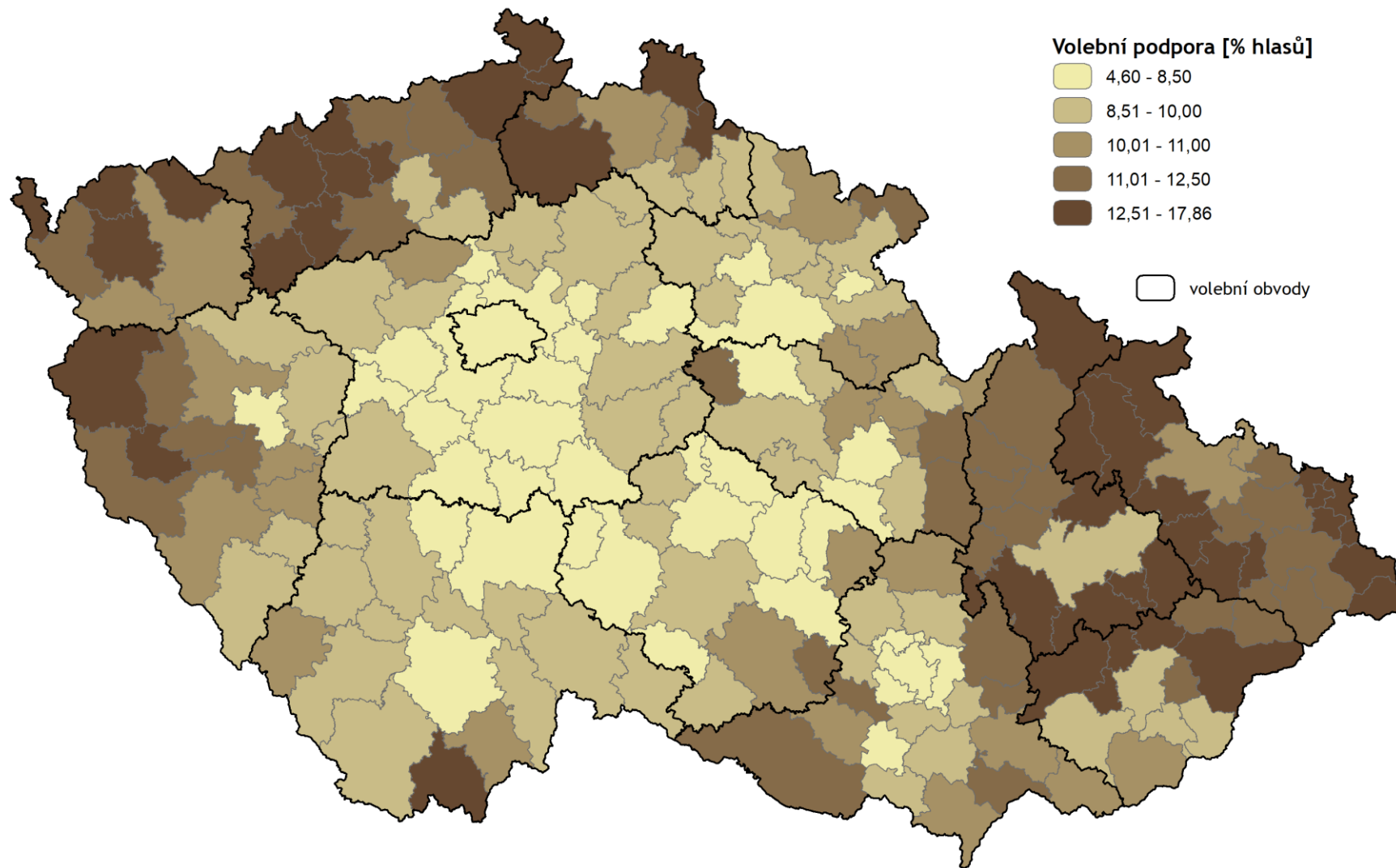
ANO 2021



Volební podpora SPD (2017)


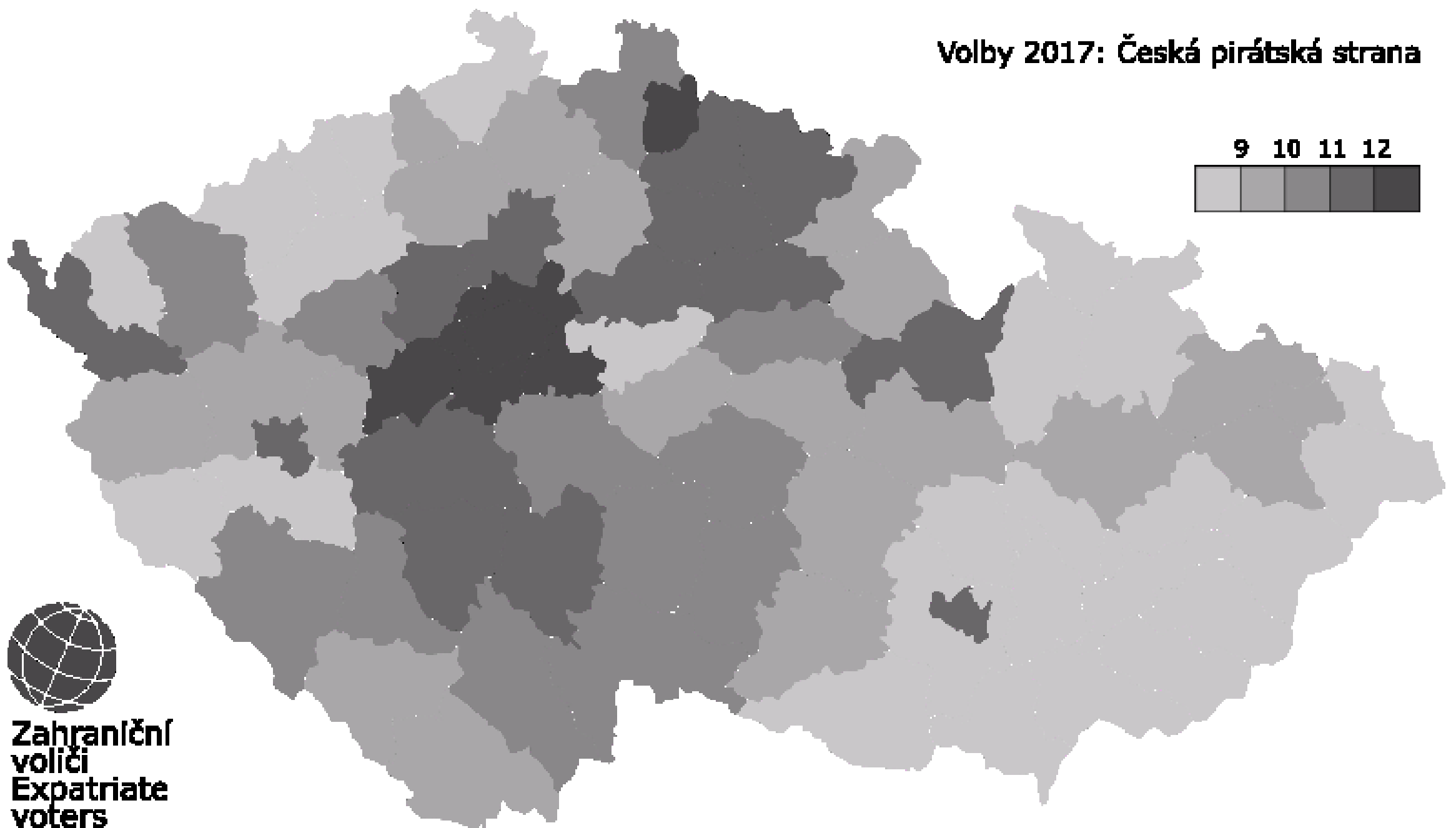


SPD 2021



Volby 2017: Česká pirátská strana

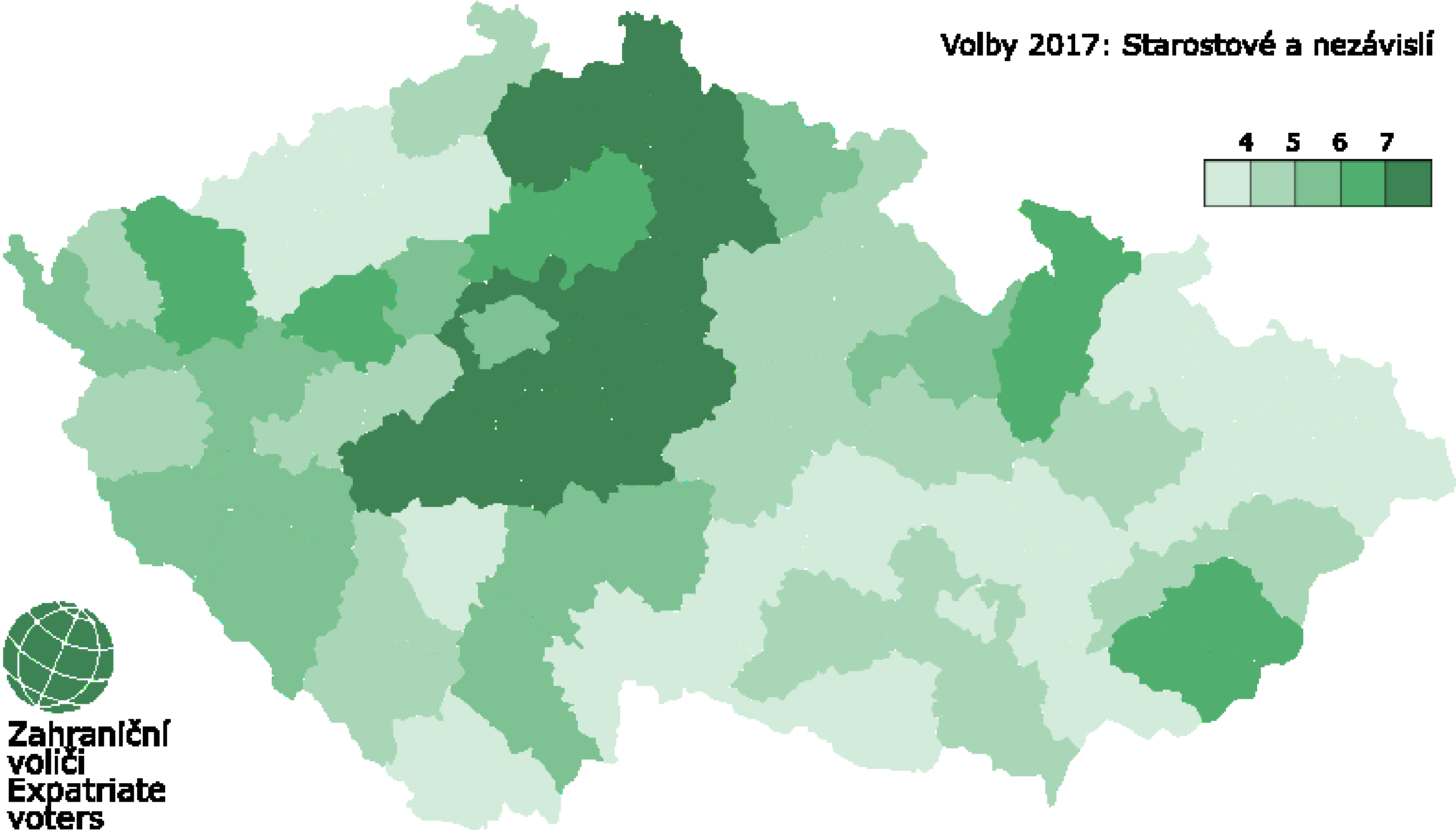
9 10 11 12



Zahraníční
voliči
Expatriate
voters

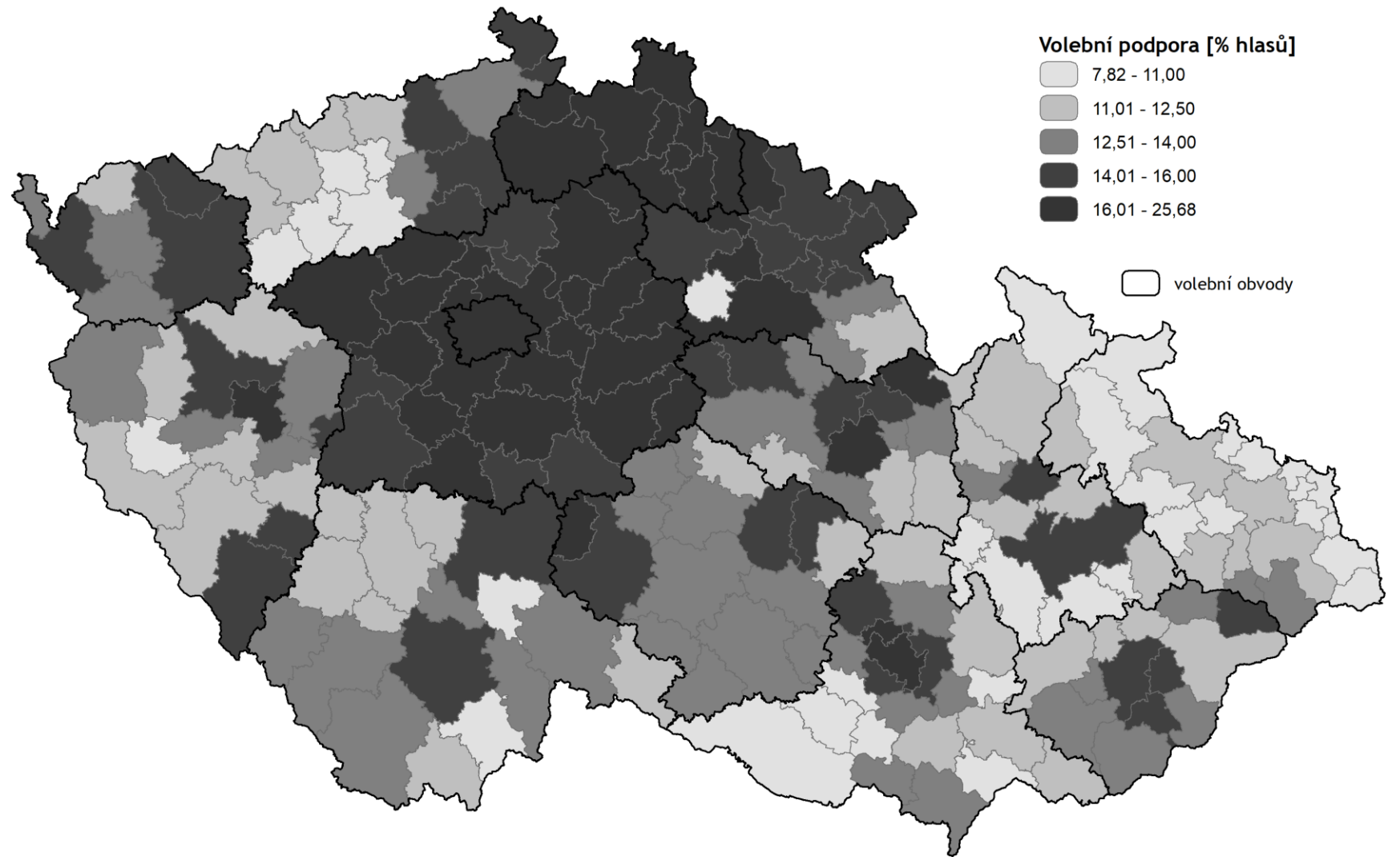
Volby 2017: Starostové a nezávislí

4 5 6 7



**Zahraníční
voliči
Expatriate
voters**

PiroSTA N 2021



Závěrem

- Rozdělení země na centrum/periferie
- Historické dělení Čechy/Morava
- „Etnické“ dělení Sudety/vnitrozemí
- Levicové oblasti: periferie, okrajové oblasti mimo velká města, Morava
- Pravice: město, příměstská oblast, Čechy
- Katolické oblasti – Morava a KDU-ČSL
- Populistické regiony – 2013/2017 variabilita, ale spíše mimo město