

Ze2BP_OSX4 Oborová praxe - sociální geografie

Podklady pro socioekonomický profil obce

Obec

Vypracovali:

Odevzdáno dne:

Základní údaje - demografie

Počet obyvatel:	
Rozloha:	
Hustota zalidnění:	

Vývoj populace od roku 1869

Obec/rok	1869	1890	1900	1921	1930	1950	1961

Struktura obyvatel podle pohlaví v roce 2008

Název obce/města	Počet obyvatel		
	k 1. 1. 2008		
	celkem	muži	ženy

Obyvatelstvo měst podle pohlaví a věku k 31. 12. 2008

Název obce/města	Obyvatelstvo ve věku			Muži ve věku			Ze
	0 - 14	15 - 64	65 a více	0 - 14	15 - 64	65 a více	0 - 14
			65 +				

Pohyb obyvatel v obci v období 2002 - 2008

Rok	Živě narození	Zemřelí	Přirozený přírůstek	Přistěhov alí	Vystěhov alí	Migrační saldo	Celkový přírůstek
2002							
2003							
2004							
2005							
2006							
2007							
2008							

Vývoj přirozeného přírůstku v porovnání s vyššími územními celky a ČR v ‰

Obec/rok	2002	2003	2004	2005	2006	2007	2008
Obec/město							
Okres Brno- venkov							
Jihomoravský kraj							
Česká republika							


Vývoj migračního salda v porovnání s vyššími územními celky a ČR v ‰

Obec/rok	2002	2003	2004	2005	2006	2007	2008
----------	------	------	------	------	------	------	------

Obec/město							
Okres Brno-venkov							
Jihomoravský kraj							
Česká republika							

Vývoj celkového salda s vyššími územními celky a ČR v %

Obec/rok	2002	2003	2004	2005	2006	2007	2008
Obec/město							
Okres Brno-venkov							
Jihomoravský kraj							
Česká republika							



1970	1980	1991	2001	2007

eny ve věku	
15 - 64	65 a více 65 +

Politický a administrativní systém

Počet členů zastupitelstva	
Počet členů rady	
Počet odborů obecního/městského úřadu	
Počet pracovníků obecního/městského úřadu	
Počet pracovníků (příspěvkových organizací)	


Místní části obce/města:**Právnícké osoby zřízené obcí/městem:****Organizační složky obce/města****Obchodní společnosti, ve kterých má město majetkový podíl**

Název společnosti	Podíl města (v %)

Vnější vztahy

Má obec partnera v zahraničí?	ANO/NE
Jakého?	
Je obec/město členem nějakého sdružení?	ANO/NE
Jakého?	
Je obec/město členem nějakého jiného mikroregionu?	ANO/NE
Jakého?	
Je obec/město členem nějakého jiného svazku?	ANO/NE
Jakého?	

ce/města



Počet podnikatelských subjektů v obci/města dle odvětví

Podnikatelské subjekty	2007
Zemědělství, lesnictví, rybolov	
Průmysl	
Stavebnictví	
Doprava a spoje	
Opravy motorových vozidel a výrobků pro osobní potřebu a převážně pro domácnost	
Ostatní obchodní služby	
Veřejná správa a obrana; povinné sociální zabezpečení	
Školství a zdravotnictví	
Ostatní veřejné, sociální a osobní služby	
Celkem	

Počet podnikatelských subjektů v obci/měste dle právní formy

Podnikatelské subjekty	2007
Státní organizace	
Akciové společnosti	
Obchodní společnosti	
Družstevní organizace	
Podnikatelé – fyzické osoby	
Samostatně hospodařící rolníci	
Svobodná povolání	
Zemědělní podnikatelé - fyzické osoby	
Ostatní právní formy	
Celkem	


Reprezentativní výběr zaměstnavatelů v obci/měste k 31. 12. 2008

Podnik	Počet zaměstnanců

Přehled oborů a počet firem v obci/měste k 31. 12. 2008

Obor podnikání	Počet firem	Obor podnikání	Počet firem
Advokáti		Lihovar	
Akvaristika		Lyžařské potřeby	
Architekti		Malíř	
Autobusová doprava		Masáže	
Autoservis, autopříslušenství		Maso - uzeniny	
Autoškoly		Mobily	
Banky		Nábytek	
Bazar		Nářadí	
Bazén		Noviny	
Betonárka		Obchodní domy	
Bezpečnostní služby		Obklady	
Butik		Obuv	
Bytová správa		Optika	
Cestovní kanceláře		Oděvy	
Cukrárny		Odpady	
Čaje		Okna	
Čistírny		Opravný	
Čalounictví		Papírnictví	
Čerpací stanice		Parfumerie	
Daňové poradenství		Pečovatelská služba	
Domácí potřeby		Plasty	
Doprava silniční		Pneuservis	
Drogerie		Počítače	
Dveře, vrata		Podlahové krytiny	
Ekologie		Pohřební služby	
Elektrospotřebiče		Pojišťovny	
Elektroinstalace		Potraviny	
Elektromotory		Průvodci	
Elektronika a opravy		Půjčovny	
Energetika		Rámování	
Foto		Razítka	
Galanterie		Reality	
Geodézie		Reklama	
Hasicí přístroje		Restaurace	
Herny		Rolety	
Hotely		Ryby a rybářské potřeby	
Hračky		Řeznictví	
Hudební nástroje a opravy		Stroje - výroba	
Chovatelské potřeby		Sběr surovin	
Informační kanceláře		Seznamka	
Instalatéři		Sklenářství	
Internet a poskytovatelé		Slévárny	
Jazyky		Solária	
Jezdectví		Sportovní potřeby	
Jídelny		Stavební spořitelny	
Jízdní kola		Stavební firmy	
Kadeřnictví		Stavebniny	
Kancelářská technika		Střechy	
Kancelářské potřeby		Tabák	
Kavárny		Taxi	

Klempíř		Těsnění oken	
Klenoty - zlatnictví		Textil	
Knihařství		Tiskárny	
Knihkupectví		Topení	
Koberce		Truhlářství	
Kominík		Ubytovny	
Kopírování		Účetnictví	
Kosmetika		Uhlí	
Kotle		Velkoobchod	
Kovovýroba		Veterináři	
Kožená galanterie		Vinotéka	
Kuchyňské zařízení		Zahradkářské potřeby	
Květinářství		Zabezpečení	
Látky		Zahradnictví	
Lázně		Zemědělská výroba	
Lékárny		Zemní práce	
Lesnictví		Znalec	
Celkem			



Trh práce v obci/měště

Vývoj obecné míry nezaměstnanosti v obci/měště v letech 2001 - 2008

Obec/rok	2001	2002	2003	2004	2005	2006	2007
Obec/město							

Vývoj registrované míry nezaměstnanosti v obci/měště v letech 2001 - 2008

Obec/rok	2001	2002	2003	2004	2005	2006	2007
Obec/město							

Vývoj registrované míry nezaměstnanosti v obci/měště v porovnání s VÚC v letech 2001 - 2008

Region/rok	2001	2002	2003	2004	2005	2006	2007
Obec/město							
POU Rosice							
ORP Rosice							
Okres Brno-venkov							
Jihomoravský kraj							
Česká republika							

Počet uchazečů na 1 pracovní místo k 31. 12. 2008

Region/rok	2008
Obec/město	
POU Rosice	
ORP Rosice	
Okres Brno-venkov	
Jihomoravský kraj	
Česká republika	

Občanská vybavenost - školství

Mateřská škola

MŠ	2008 - 2009	
	kapacita	žáci
1		
2		
3		
4		
Celkem		

Základní škola


ZŠ	2008 - 2009	
	kapacita	žáci
1		
2		
3		
4		
5		
6		
7		
8		
9		
Celkem		

Základní umělecká škola

ZUŠ	2008 - 2009	
	kapacita	žáci
1		
2		
3		
4		
5		
6		
7		
8		
9		
Celkem		

Ostatní vzdělávací instituce ve městě

Škola	2008 - 2009	
	kapacita	žáci
odborné střední školy		
gymnázia		
učiliště		
?		
Celkem		



Občanská vybavenost - zdravotnictví a sociál

Zdravotnická základna v obci/městě


Druh zdravotní péče - lékař	Počet lékařů	Četnost	
dětský lékař			
obvodní lékař			
TRN			
psychiatrická ambulance			
gynekologie			
ORL			
radiologie			
chirurgie			
mamologická poradna			
oční			
kožní			
interní			
neurologie			
klinická logopedie			
ortopedie			
urologie			
onkologie			
klinická psychologie			
psychologie a pedagogika			
rehabilitace			
stomatologie			
pohotovost všeobecná i stomatologická			
odběrová laboratoř			

Sociální služby v obci/městě

Druh sociální péče	Počet poskytovatelů
Domov důchodců	
Dům s pečovatelskou službou	

Složky IZS - jaké v obci/městě působí?

Hasičský záchranný sbor České republiky	ANO/NE
Policie České republiky	ANO/NE
Zdravotnická záchranná služba	ANO/NE
Jednotka SDH	ANO/NE



Občanská vybavenost - sport

Organizovaná sportovní činnost v obci/měště

Organizace	Charakter činnosti	Místo působení	Vlastnictví	členská dospělý

Sportovní infrastruktura v obci/měště


sportoviště	charakter činnosti	počet	místo působení	vlastnictví
veřejná sportoviště	tenis			
	basketbal			
	street basketbal			
	kopaná			
	pozemní hokej			
	volejbal			
	nohejbal			
	kopaná			
	street basketbal			
	in-line hřiště			
Dětské dopravní				
umělé kopce				
koupaliště				

Spolková činnost v obci/měště

Organizace	Charakter činnosti	Místo působení

Ostatní instituce v obci/měště

Organizace	Místo působení



Přírodní památky v obci/měště


Druh	Typ ochrany	Chráněno od roku

Historické památky v obci/měště

Druh	Typ ochrany	Chráněno od roku

Propagace a marketing obce/měšta

Druh		Zdroj/Název
Webové stránky	ANO/NE	
Obecní/městský rozhlas	ANO/NE	
Obecní/městský zpravodaj	ANO/NE	
Plán obce/měšta	ANO/NE	
Plakátovací plocha v obci/měště	ANO/NE	
Informační billboardy v obci/měště	ANO/NE	
Propagační materiály	ANO/NE	




Dopravní infrastruktura

KOMUNIKACE – druhy a vlastníci

Druh komunikace		Vlastník
Silnice I. třídy	ANO/NE	
Silnice II. třídy	ANO/NE	
Silnice III. třídy	ANO/NE	
Místní komunikace	ANO/NE	
Cyklotrasy	ANO/NE	
Cyklostezky	ANO/NE	

Statická doprava

Lokalita		Odhadovaný počet míst
Centrum obce/města	ANO/NE	
Záchytná parkoviště	ANO/NE	
Suburbánní zóna	ANO/NE	
Garážová stání mimo rodinné domy	ANO/NE	
Celkem		



Dopravní obslužnost

Integrovaný dopravní systém JMK

Ukazatel	2009	Číslo linek
Počet regionálních autobusových linek IDS JMK		
Počet autobusových stanic a zastávek v obci zapojených do IDS JMK		
Počet železničních linek IDS JMK		
Počet železničních stanic a zastávek v obci zapojených do IDS JMK		

Dopravní spojení

Druh dopravy	Typ	Cetnos
železniční	Os	
	Sp	
	R	
	Vlečka	
autobusová	Regionální	
	Linková	
	Dálková	

