











POPIS TLAČÍTEK



STANDARDNÍ NÁSTROJE










-  **Nové okno ArcExplorer** – jestliže ArcExplorer běží vytvoří se nové zobrazení ArcExplorer.
-  **Otevřít projekt** – otevírá projekt ArcExplorer (soubor s příponou .aep). (Pouze lokální režim.)
-  **Uložit projekt** – ukládá námi vytvořený projekt (soubor s příponou .aep). V adresářové struktuře si můžeme zvolit, kam se projekt uloží a jak se bude jmenovat. (Pouze lokální režim.)
-  **Zavřít projekt ArcExplorer** – odstraňuje všechna témata a vrací prázdné zobrazení. Zavírá webovou mapovou stránku v režimu WWW.
-  **Přidat témata do zobrazení** – přidává jedno, nebo více témat (vrstev) do zobrazení. Požadovaná data vybíráme z adresářové struktury. Přidává webovou mapovou stránku v režimu WWW.
-  **Tisk** – tiskne aktuální mapové zobrazení a legendu v předem daném formátu (měřítko, severka, datum a námi zadaný nadpis). (Pouze lokální režim.)
-  **Ukázat/Skrýt legendu** – zapíná a vypíná legendu, a tak zvětšuje plochu vlastní mapy.

2 WWW NÁSTROJE










-  **Oblíbené AEWeb** – otevírá dialogové okno Oblíbené AEWeb do kterého můžeme přidat své oblíbené webové stránky s geografickými daty.
-  **Zrušit WWW žádost** – ruší žádost, určenou pro mapový server o stažení dat z webu.
-  **Stáhnout data z WWW** – stahuje data z Internetu na lokální disk.

3 MAPOVÉ NÁSTROJE

-  **Lupa na celý rozsah** – nastavuje rozsah na všechna témata (vykreslí mapu v původním měřítku).
-  **Lupa na aktivní téma** – nastavuje rozsah na aktivní téma. (Pouze lokální režim.)

-  **Lupa na předchozí rozsah** – nastavuje rozsah na předchozí (vykreslí mapu v předcházejícím měřítku). (Pouze lokální režim.)
-  **Zvětšit** – zvětšuje měřítko na místě, kde klepneme, nebo na rámečku jenž natáhneme na mapovém zobrazení.
-  **Zmenšit** – zmenšuje měřítko na místě, kde klepneme, nebo na rámečku, jenž natáhneme na mapovém zobrazení.
-  **Posun** – posouvá mapové zobrazení libovolným směrem.
-  **Posun směrem** – mění směr posunu.
-  **Posun na sever** – posouvá mapové zobrazení na sever.
-  **Posun na jih** – posouvá mapové zobrazení na jih.
-  **Posun na východ** – posouvá mapové zobrazení na východ.
-  **Posun na západ** – posouvá mapové zobrazení na západ.

5.4 TÉMATICKÉ NÁSTROJE

-  **Identifikace prvků tématu** – klepnutím myši na prvek v mapě, uvádí seznam atributů prvků v tabulce.
-  **Najít prvky** – hledá mapové prvky podle zadaného textového řetězce (vybraný nalezený prvek označí). (Pouze lokální režim.)
-  **Stavebnice dotazu** – vyhledá prvky, které vyhovují zadané logické podmínce.
-  **Plovoucí popisky** – zobrazuje popisky pro prvky na mapovém zobrazení. (Pouze lokální režim.)
-  **Měřit** – měří vzdálenosti v mapovém zobrazení mezi vybranými prvky. V rozbalovací nabídce vybereme měrné jednotky.
-  **Nástroj na hledání adres** – v mapovém zobrazení hledá požadovanou adresu.
-  **Odstranit klasifikaci tématu** – odstraňuje klasifikaci z aktivního tématu, vrací ke standardně nastavenému jedinému symbolu. (Pouze lokální režim.)
-  **Zrušit výběr** – maže vybrané prvky z mapového zobrazení. (Pouze lokální režim.)
-  **Charakteristiky tématu** – zobrazí okno s názvem tématu a použitým typem legendy. (Pouze lokální režim.)

