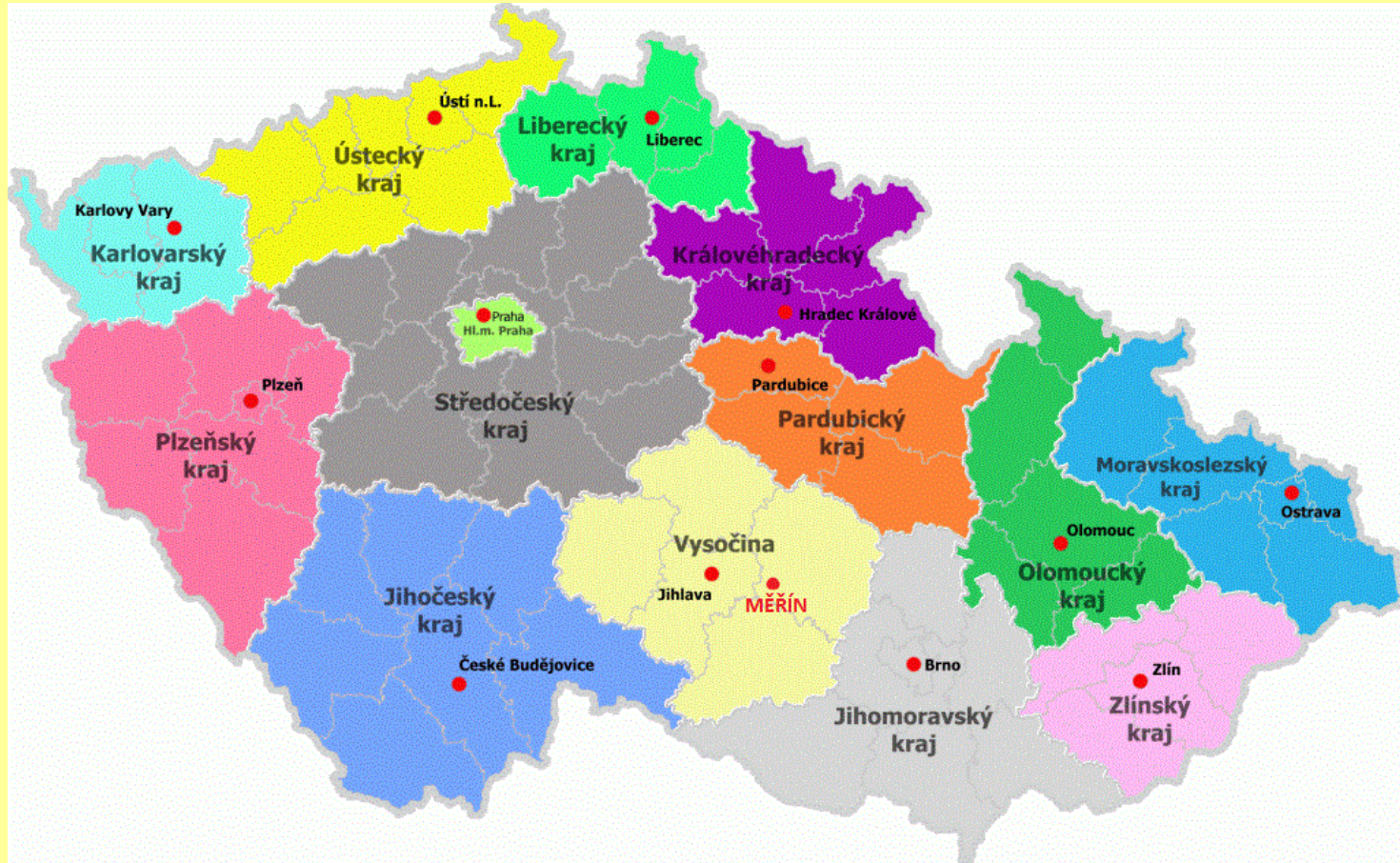


# Měřín



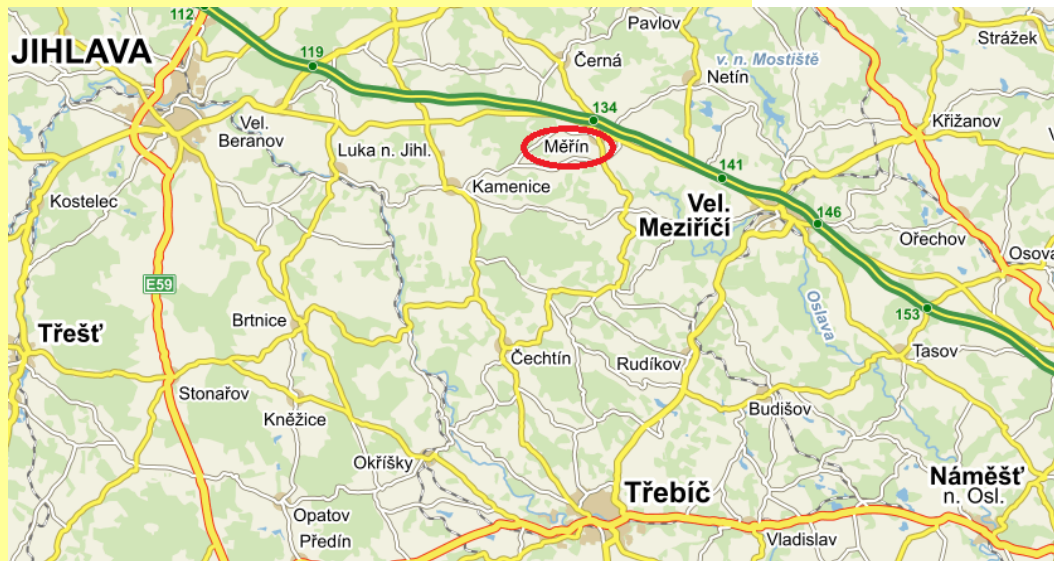
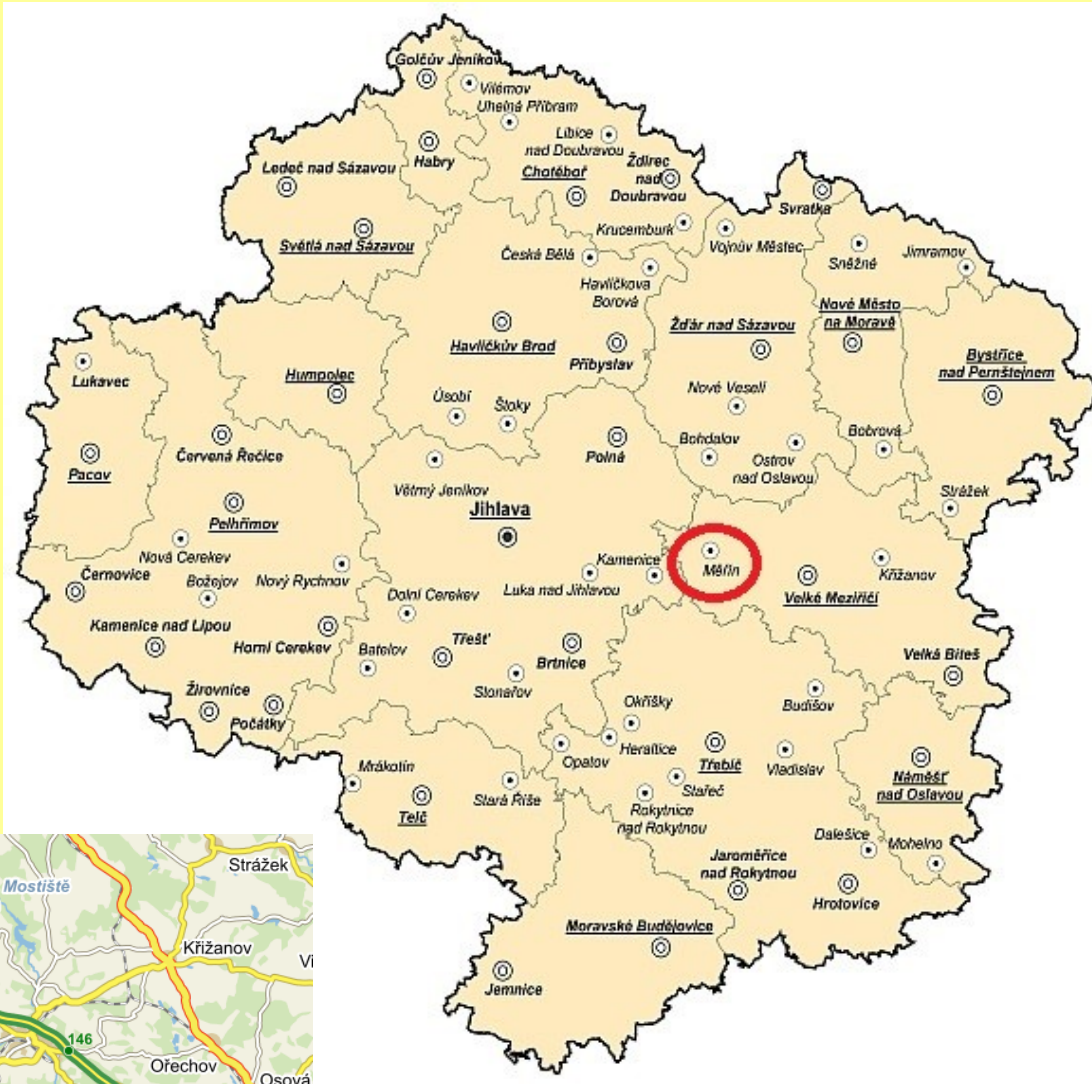
# Poloha Měřína



**Kraj:** Vysočina

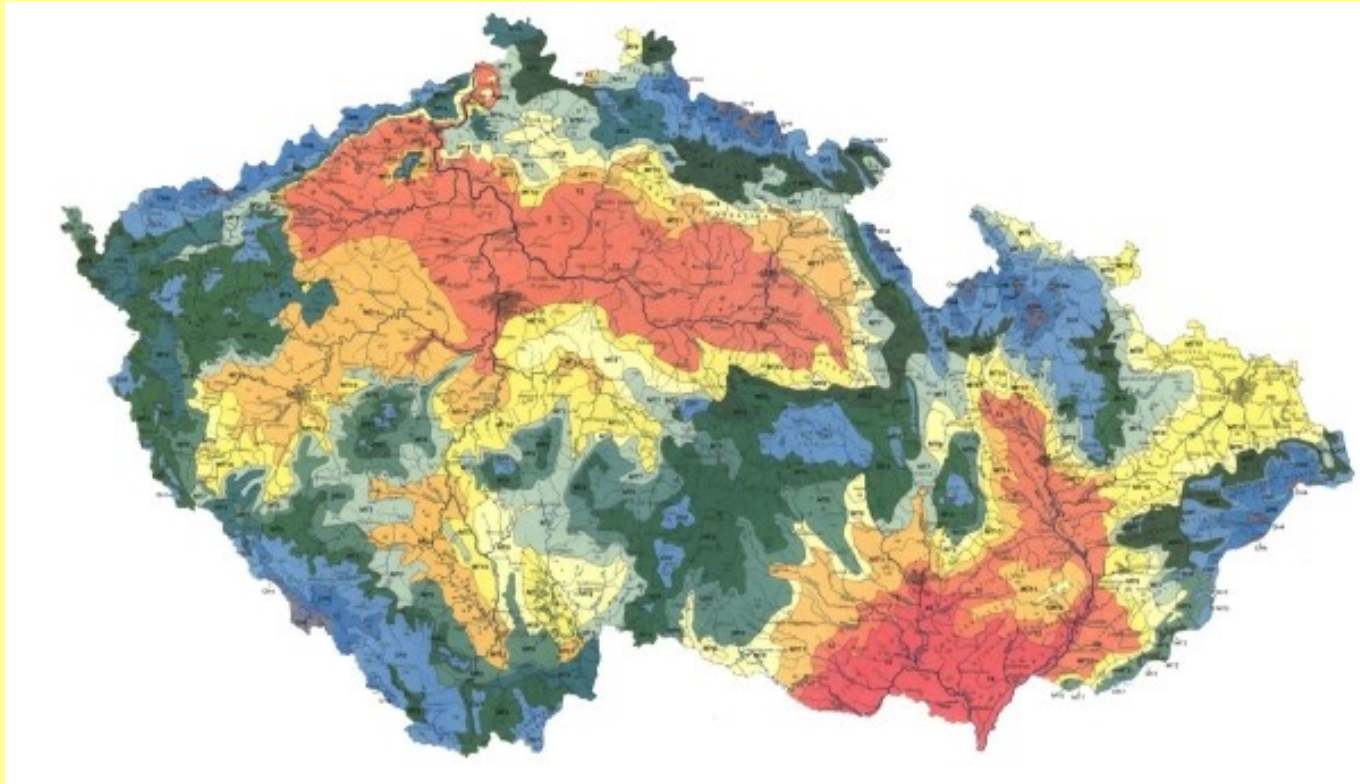
**Okres:** Žďár nad Sázavou

**Orientační body:** U dálnice D1, východně od Jihlavy (20 km), západně od Velkého Meziříčí (10 km)





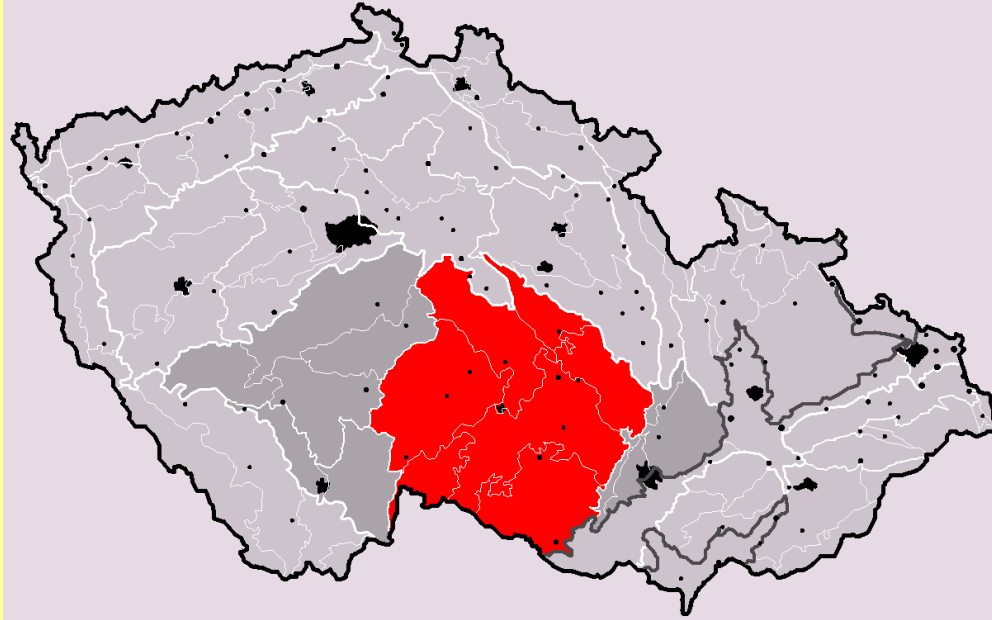
# Klima



**Podnebná oblast:** Mírně teplá podnebná oblast  
**Roční průměrná teplota:** 7,5 °C  
**Roční úhrn srážek:** 600 – 700 mm



# Reliéf



**Geomorfologická oblast:** Českomoravská vrchovina  
**Geologická jednotka:** Moldanubikum (Strážecké m.)  
**Nadmořská výška:** 500 m n. m.  
**Nejvyšší bod v okolí:** Dědkovská hora (694 m n. m.)

# Vodstvo



**Největší řeka:** Balinka (řeka VI. řádu)  
**Vodní plochy:** rybníky Nový, Nečas, Valcha...



# Obyvatelstvo a zástavba



**Počet obyvatel:** 2100 (150 v přilehlé osadě Pustina)

**Počet domů:** 610


**Katastrální výměra:** 1800 m<sup>2</sup>



# Dominanty a krajinotvorné prvky



# Dominanty a krajinotvorné prvky



# Dominanty a krajinotvorné prvky



# Občanská vybavenost



# Hospodářství



# Kulturní život obce



# Živý betlém v Měříně



# Sport v obci





# Negativa



## Negativa:

- Hluk z dálnice
- Množství kamionů projíždějících obcí
- Nedostatek pracovních míst
- Absence bankomatu
- Nefunkční kulturní dům
- Skládka za obcí



# POZDRAV Z MĚŘÍNA

