

Měříín



Poloha Měřína



Kraj: Vysočina

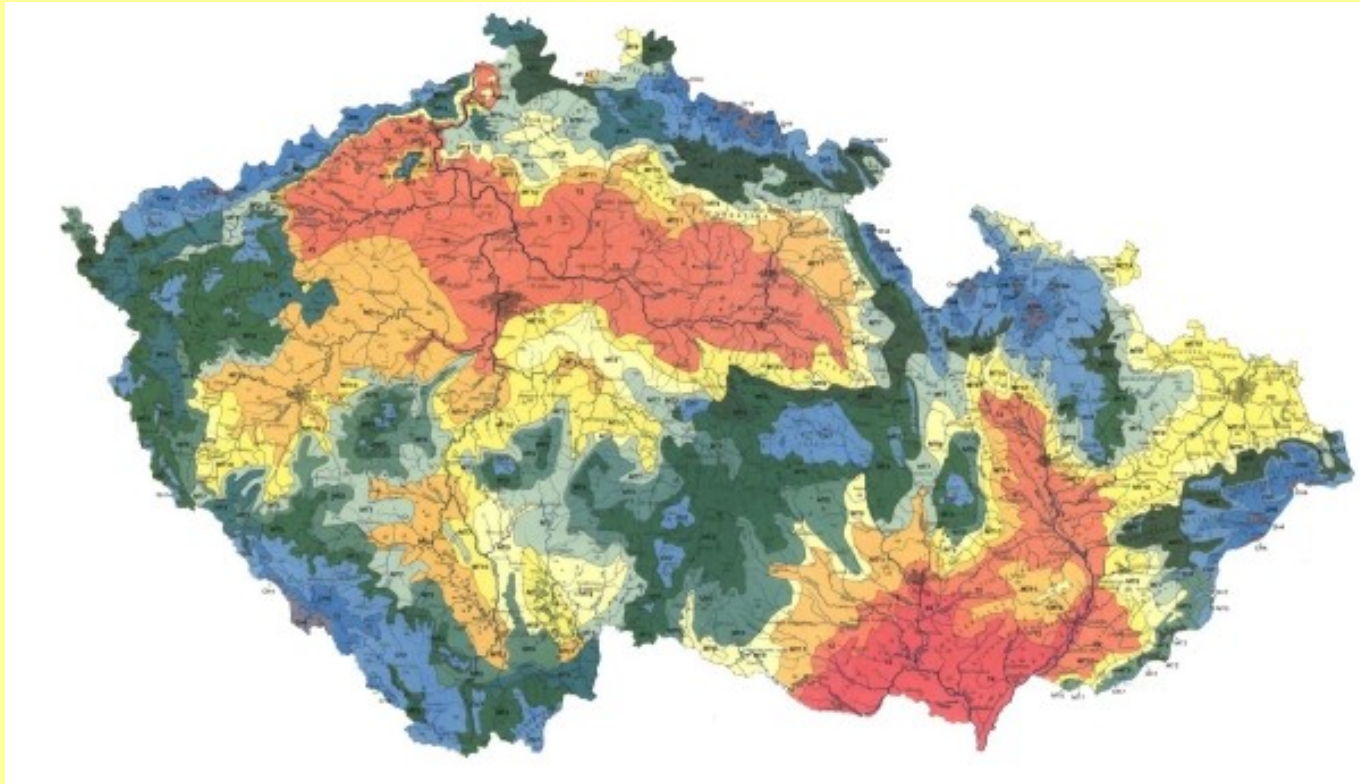
Okres: Žďár nad Sázavou

Orientační body: U dálnice D1, východně od Jihlavy (20 km), západně od Velkého Meziříčí (10 km)





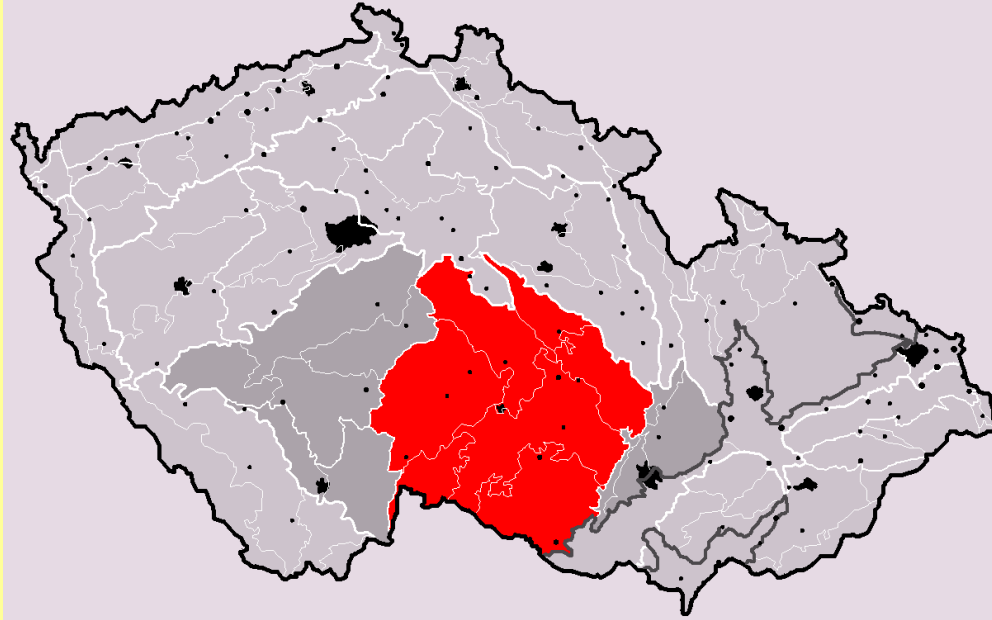
Klima



Podnebná oblast: Mírně teplá podnebná oblast
Roční průměrná teplota: 7,5 °C
Roční úhrn srážek: 600 – 700 mm



Reliéf



Geomorfologická oblast: Českomoravská vrchovina
Geologická jednotka: Moldanubikum (Strážecké m.)
Nadmořská výška: 500 m n. m.
Nejvyšší bod v okolí: Dědkovská hora (694 m n. m.)



Vodstvo



Největší řeka: Balinka (řeka VI. řádu)
Vodní plochy: rybníky Nový, Nečas, Valcha...



Obyvatelstvo a zástavba



Počet obyvatel: 2100 (150 v přilehlé osadě Pustina)


Počet domů: 610

Katastrální výměra: 1800 m²

Dominanty a krajinotvorné prvky



Dominanty a krajinotvorné prvky



Dominanty a krajinotvorné prvky



Občanská vybavenost



Hospodářství



Kulturní život obce



Živý betlém v Měříně



Sport v obci



Negativa



Negativa:

- Hluk z dálnice
- Množství kamionů projíždějících obcí
- Nedostatek pracovních míst
- Absence bankomatu
- Nefunkční kulturní dům
- Skládka za obcí



POZDRAV Z MĚŘÍNA

