



# География России

Лекция 1

☺ РЭП-урок

Географическое положение России

A world map with a blue and white color scheme, centered on the Russian Federation. The map is overlaid with the text "ГЕОГРАФИЧЕСКОЕ ПОЛОЖЕНИЕ РОССИЙСКОЙ ФЕДЕРАЦИИ" in white, bold, uppercase letters. The text is positioned in the center of the map, with "РОССИЙСКОЙ" and "ФЕДЕРАЦИИ" being the largest words.

ГЕОГРАФИЧЕСКОЕ ПОЛОЖЕНИЕ  
РОССИЙСКОЙ  
ФЕДЕРАЦИИ

**Российская Федерация** — самая большая по площади страна мира.  
Её площадь составляет **17,1 млн. км<sup>2</sup>**

Омывается водами трех океанов:

- на севере — Северным Ледовитым,
- на востоке — Тихим;
- на западе и юго-западе имеет выход к морям Атлантического океана.

Крайние точки:

- *северная* — мыс Флигели на о. Рудольфа, на материке — мыс Челюскин,
- *южная* — гора Базардюзю (в Дагестане),
- *западная* — мыс Песчаная (недалеко от г. Калининграда),
- *восточная* — в западном полушарии на о. Ратманова в Беринговом проливе, крайняя материковая точка — мыс Дежнёва.

# Страны, с которыми граничит Россия:

- Норвегия
- Финляндия
- Эстония
- Латвия
- Литва
- Польша
- Белоруссия
- Украина
- Грузия
- Азербайджан
- Казахстан
- КНР (Китай)
- Монголия
- КНДР (Северная Корея)
- Япония
- США

*Частично признанные государства:*

- *Южная Осетия*
- *Абхазия*



# РОССИЯ

Цифрами на карте обозначены:

- |                |                 |
|----------------|-----------------|
| 1 - Литва      | 5 - Грузия      |
| 2 - Латвия     | 6 - Азербайджан |
| 3 - Эстония    | 7 - США         |
| 4 - Белоруссия |                 |





0 200 км

СЕВЕРНЫЙ ЛЕДОВИТЫЙ ОКЕАН

БАРЕНЦЕВО МОРЕ

МОРЕ ЛАПТЕВЫХ

ВОСТОЧНО-СИБИРСКОЕ МОРЕ

ЧУКОТСКОЕ МОРЕ

БЕРИНГОВО МОРЕ

БАЛТИЙСКОЕ МОРЕ

БЕЛОЕ МОРЕ

КАРСКОЕ МОРЕ

ЧЕРНОЕ МОРЕ

МОСКВА

ОРЕОЛЫ

СРЕДНЕСИБИРСКОЕ ПЛОСКОГОРЬЕ

ВЕРХНЯЯ СИБИРЬ

КАСПИЙСКОЕ МОРЕ

РАВНИНА

СИБИРСКАЯ РАВНИНА

ПЛОСКОГОРЬЕ

ЯКУТСКОЕ ПЛАТО

ОХОТСКОЕ МОРЕ

САХАЛИН

ЯПОНСКОЕ МОРЕ

КУРИЛЬСКИЕ О-ВА

ОЗ. БАЛХАШ

ОЗ. БАЙКАЛ

ОЗ. БАЙКАЛ

ОЗ. БАЙКАЛ

ОЗ. БАЙКАЛ

ЗЕМЛЯ ФРАНКО-ИОСИФА

СЕВЕРНАЯ ЗЕМЛЯ

НОВОСИБИРСКИЕ О-ВА

ЧУКОТСКИЕ О-ВА

БЕРИНГОВЫЕ О-ВА

ПЕТРОЗАВОДСК

ТАЙМЫР

ВЕРХНЯЯ СИБИРЬ

КОЛЫМСКОЕ НАГОРЬЕ

СРЕДНИЙ ХРЕБЕТ

САЛЕХАРД

ХАТАНГА

ВЕРХНЯЯ СИБИРЬ

КАМЧАТКА

КАМЧАТКА

ОМСК

КРАСНОЯРСК

ИРКУТСК

ХАБАРОВСК

ХАБАРОВСК

БАЙКАЛ

БАЙКАЛ

БАЙКАЛ

БАЙКАЛ

БАЙКАЛ

БАЙКАЛ

БАЙКАЛ

БАЙКАЛ

БАЙКАЛ

БАЙКАЛ

БАЙКАЛ


БАЙКАЛ

БАЙКАЛ

БАЙКАЛ

БАЙКАЛ






# Рельеф

6 основных *орографических частей*:

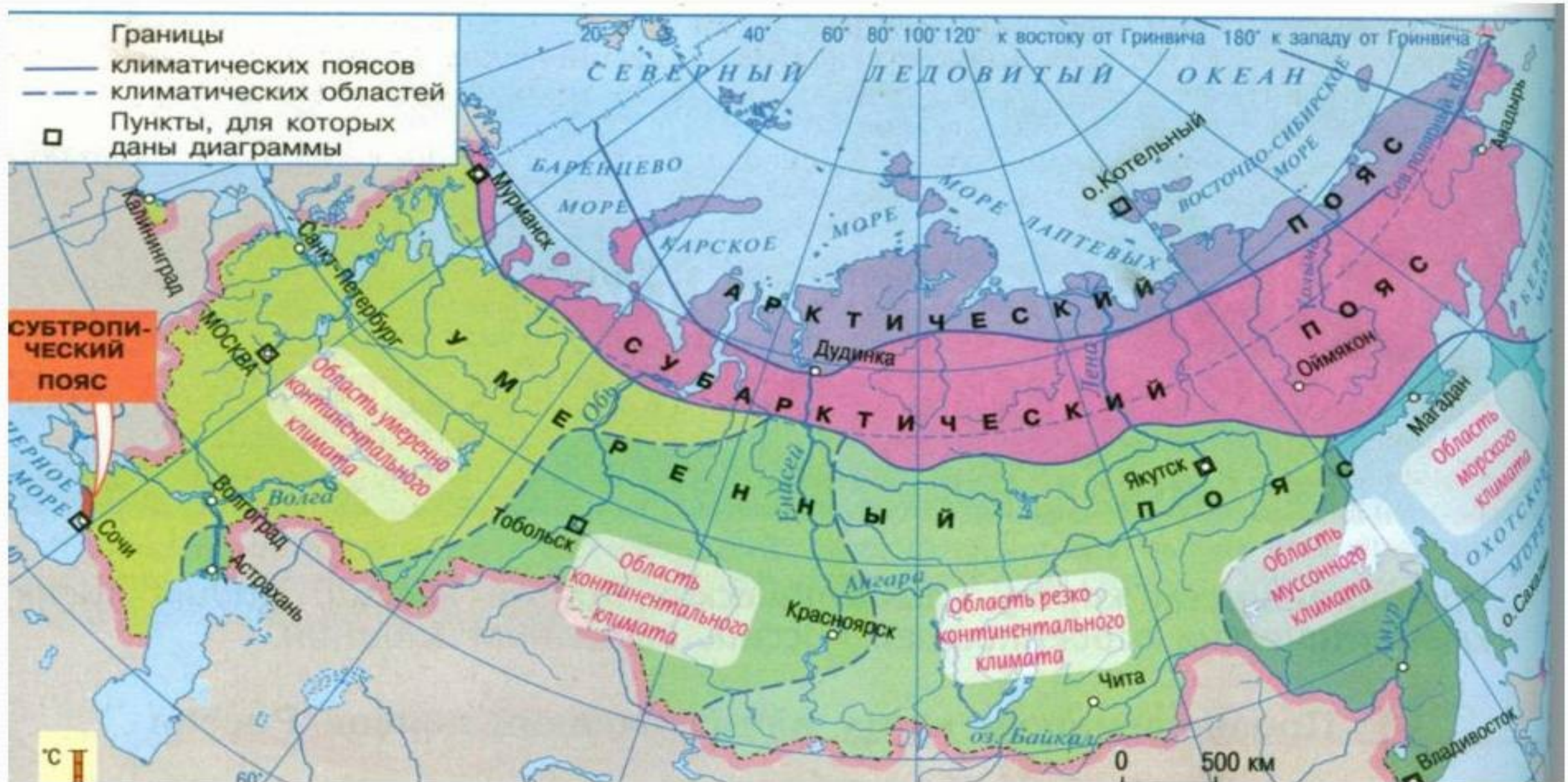
- Фенноскандия (или Кольско-Карельский регион),
- Восточно-Европейская (Русская) равнина,
- Уральские горы,
- Западно-Сибирская равнина,
- Среднесибирское плоскогорье,
- горы юга и востока России.

*70 % территории России расположено на равнинах.*





# Климатические пояса и области России





# Климатические пояса и области

Северный  
полярный  
круг

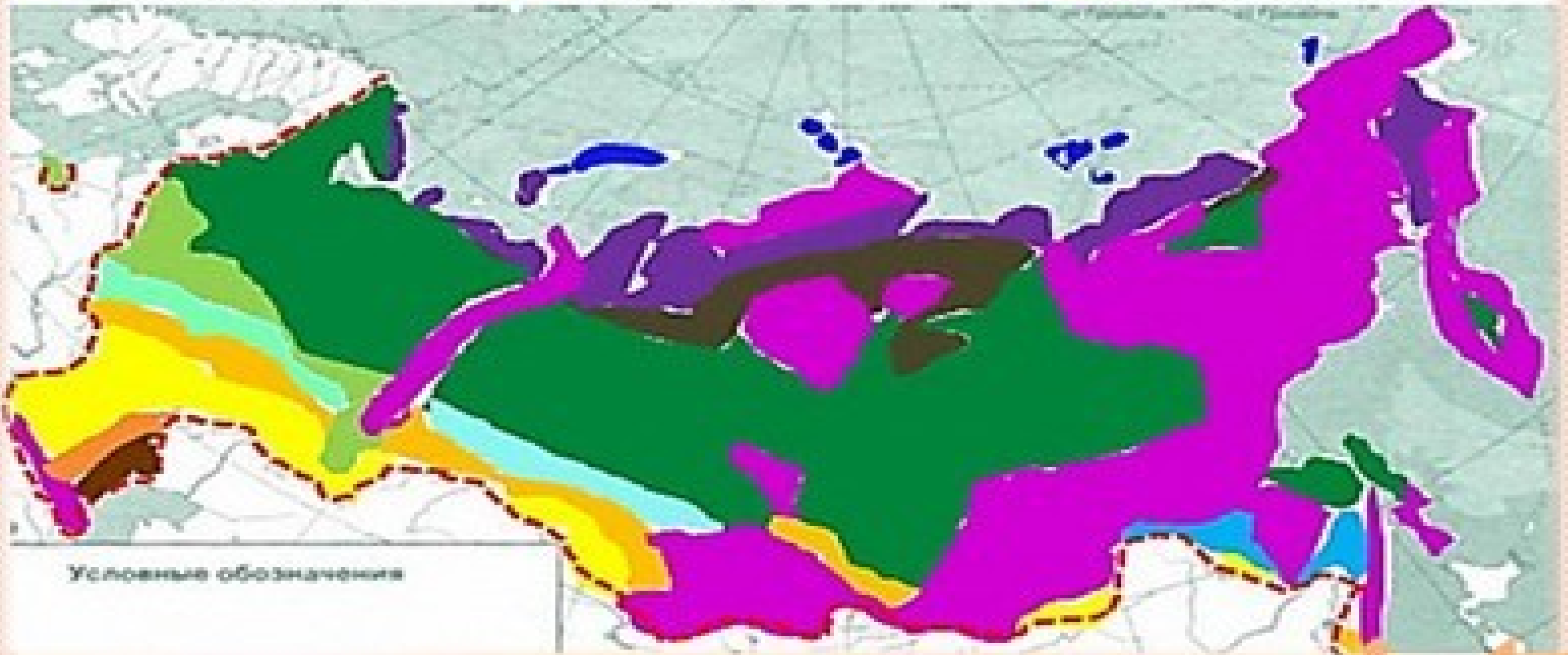


- Арктический
- Субарктический
- Умеренно-континентальный
- Континентальный

- Резкоконтинентальный
- Муссонный
- Субтропический

# Природные зоны России

- |                       |                         |                            |
|-----------------------|-------------------------|----------------------------|
| ■ Арктические пустыни | ■ Широколиственные леса | ■ Муссонные смешанные леса |
| ■ Тундра              | ■ Лесостепь             | ■ Пустыни                  |
| ■ Тайга               | ■ Степь                 | ■ Высотная поясность       |
| ■ Смешанные леса      | ■ Полупустыни           |                            |





# Арктическая пустыня





# Тундра





# Тайга





# Смешанные леса





# Широколиственные леса





# Лесостепь





# Степь






# Полупустыня





# Муссонный смешанный лес





# Пустыня





# Высотная поясность (на примере Кавказа)





# Территория и географическое положение России

**РАЗМЕРЫ ТЕРРИТОРИИ  
И ФГП**

