




Metodický list	
Předmět	Zeměpis
Téma	Orientace v mapě
<h1>1A</h1> <h2>Název úkolu / aktivity</h2>	
  	
Pro koho je aktivita určena: I. Stupeň ZŠ	
Cíle aktivity:	<ul style="list-style-type: none">• Popis
Teoretická východiska:	
Pomůcky:	
Postup a návod k činnosti:	<ul style="list-style-type: none">• Popis
Alternativa k aktivitě:	<ul style="list-style-type: none">• Popis

Zadání úkolu	Vyplnit v případě že se bude úkol vztahovat ke konkrétnímu atlasu. Pokud se bude vztahovat k digitálnímu obrázku, vyplní se zadání do listu B, kde se zároveň nahraje i příslušný obrázek.
Obrázek	Vyplňuje se v případě, že list B, bude obsahovat obrázek.
Závěr:	<ul style="list-style-type: none">• Popis