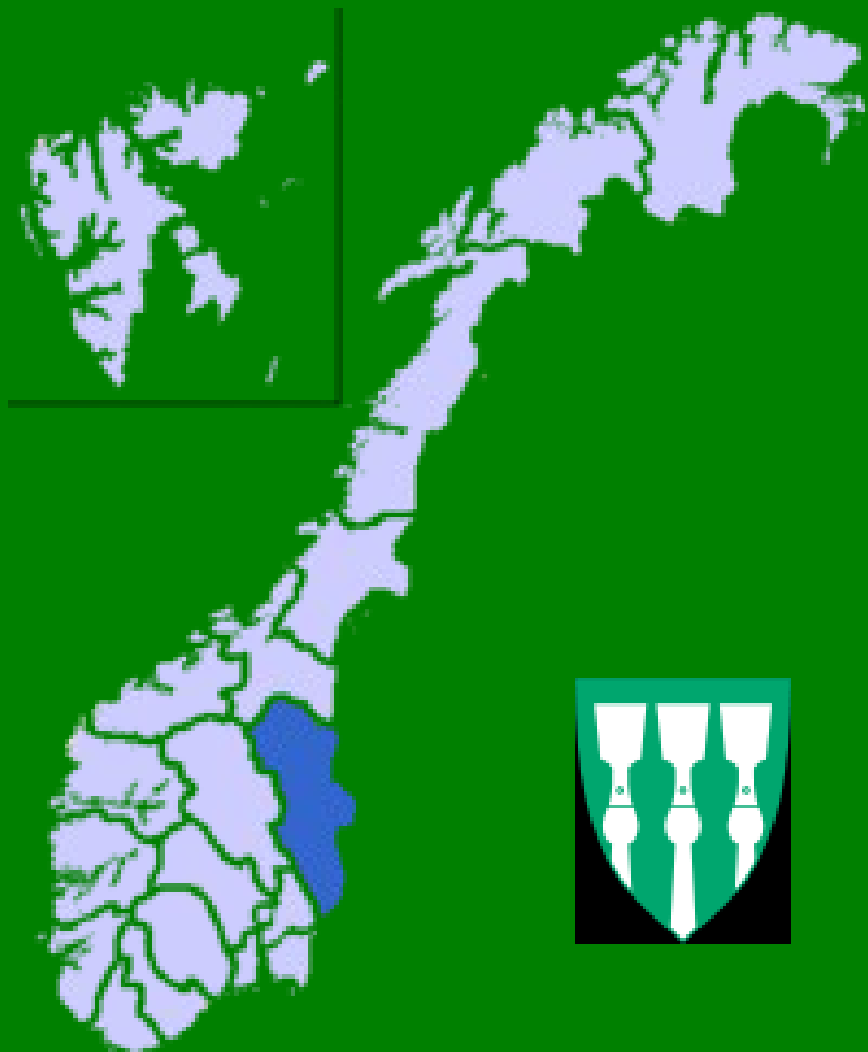


# Fylke: Hedmark



# Základní údaje

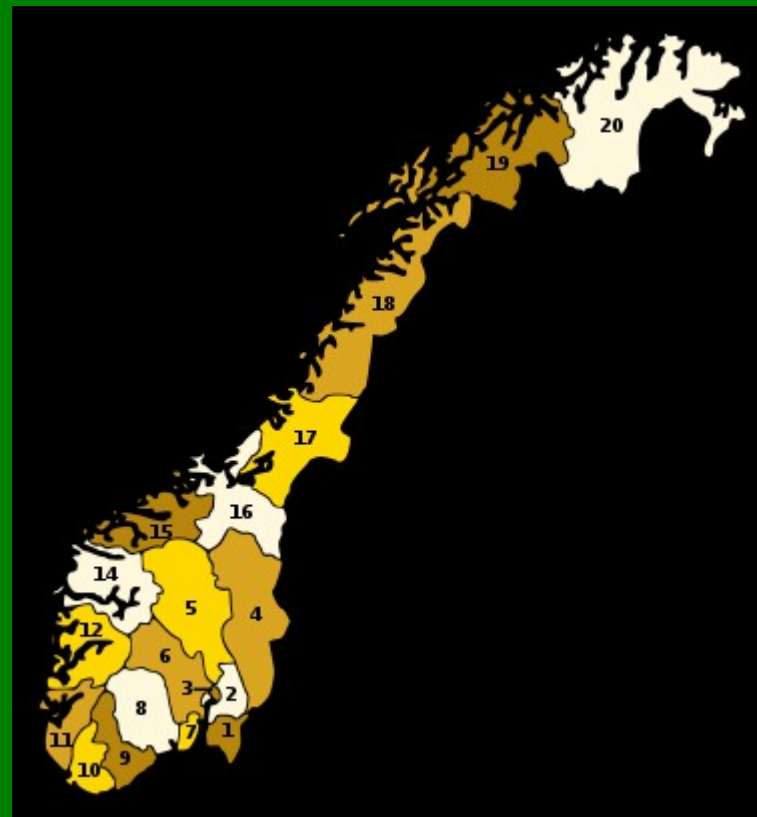


- Počet obyvatel (2008) – 189,586
- Rozloha - 27,397 km<sup>2</sup> (3. největší, 8.7% rozlohy N)
- Hustota zalidnění – 7/km<sup>2</sup>
- Region – Østland
- Centrum – Hamar
- Fylkesordfører - Arnfinn Nergård
- Fylkesmann - Sigbjørn Johnsen
- 22 kommuner

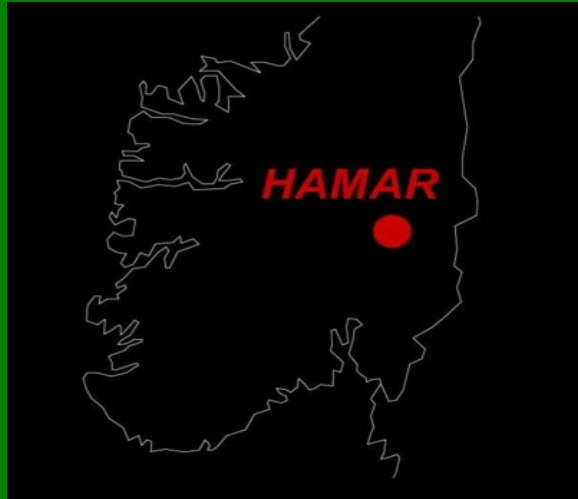


- \* Alvdal
- \* Eidskog
- \* Elverum
- \* Engerdal
- \* Follidal
- \* Grue
- \* Hamar
- \* Kongsvinger
- \* Løten
- \* Nord-Odal
- \* Os
- \* Rendalen
- \* Ringsaker
- \* Stange
- \* Stor-Elvdal
- \* Sør-Odal
- \* Tolga
- \* Trysil
- \* Tynset
- \* Våler
- \* Åmot
- \* Åsnes

# Hedmark & Oppland: Jediné dvě fylker bez přístupu k moři




# Hamar



- 27,593 obyvatel (2006)
- Město založeno Oscarem I. (1849)
- Muzeum Hedmarky – ruiny středověké katedrály
- Krytá rychlobruslařská aréna *Vikingskipet*








# Jezero Mjøsa

- Největší v N a jedno z nejhlubších v E (365 km<sup>2</sup>, hloubka až 468 m)
- Leží mezi fylker Hedmark a Oppland
- Splavné, ale jezdí zde jen parník *Skibladner* – nejstarší parník v provozu na světě (poprvé vyplul v roce 1856)







# Řeka Glåma

- Nejdelší norská řeka (598 km – v Hedmarku jen část), mnoho vody přitéká z jezera Mjøsa
- Vytéká z jezera Aursund a vlévá se do Oslofjorden
- Povodí se rozkládá na ploše 42 000km<sup>2</sup>

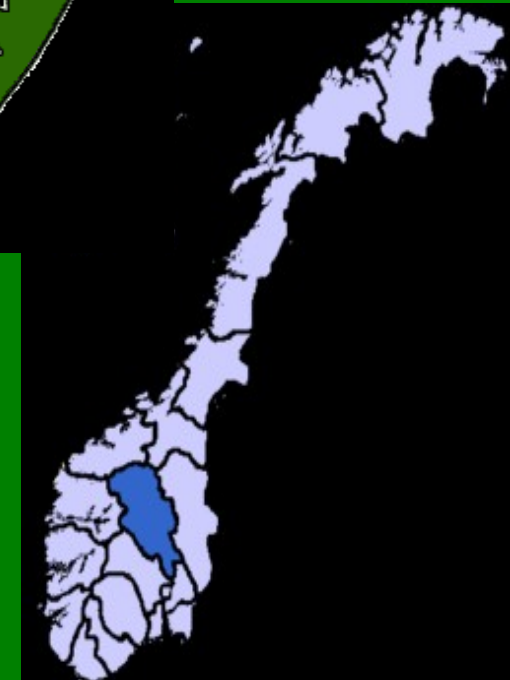


# Fylke: Oppland



# Základní údaje

- Počet obyvatel – 183,851
- Rozloha - 25,192 km<sup>2</sup>  
(5.největší, 7.82% rozlohy N)
- Hustota zalidnění – 8/km<sup>2</sup>
- Region – Østland
- Centrum – Lillehammer
- Velká města – Gjøvik, Otta, Fagernes
- Fylkesordfører - Audun Tron
- Fylkesmann - Kristin Hille Valla
- 26 kommuner





1. Dovre
2. Etnedal
3. Gausdal
4. Gjøvik
5. Gran
6. Jevnaker
7. Lesja
8. Lillehammer
9. Lom
10. Lunner
11. Nord-Aurdal
12. Nord-Fron
13. Nordre Land
  
14. Østre Toten
15. Øyer
16. Øystre Slidre
17. Ringebu
18. Sel
19. Skjåk
20. Søndre Land
21. Sør-Aurdal
22. Sør-Fron
23. Vågå
24. Vang
25. Vestre Slidre
26. Vestre Toten

# Lillehammer

- 25,070 obyvatel (2004)
- Lillehammer kommune součást tradičního regionu Gudbrandsdalen (strategická pozice Lillehammeru v ústí Gudbrandsdalenu)
- Město hostilo 17. zimní OH (1994)

<http://en.wikipedia.org/wiki/1994>

- Osídlení od doby železné, v r. 1827 obdrželo privilegia kupeckého města
- V centru dřevěné domy, výhled na jezero Mjøsa a řeku Lågen







- Maihaugen – největší evropské open-air muzeum (skanzen), téměř 200 stavení přenesených z Gudbrandsdalenu (rozšířeno v rámci příprav OH 1994)
- Garmo stavkirke







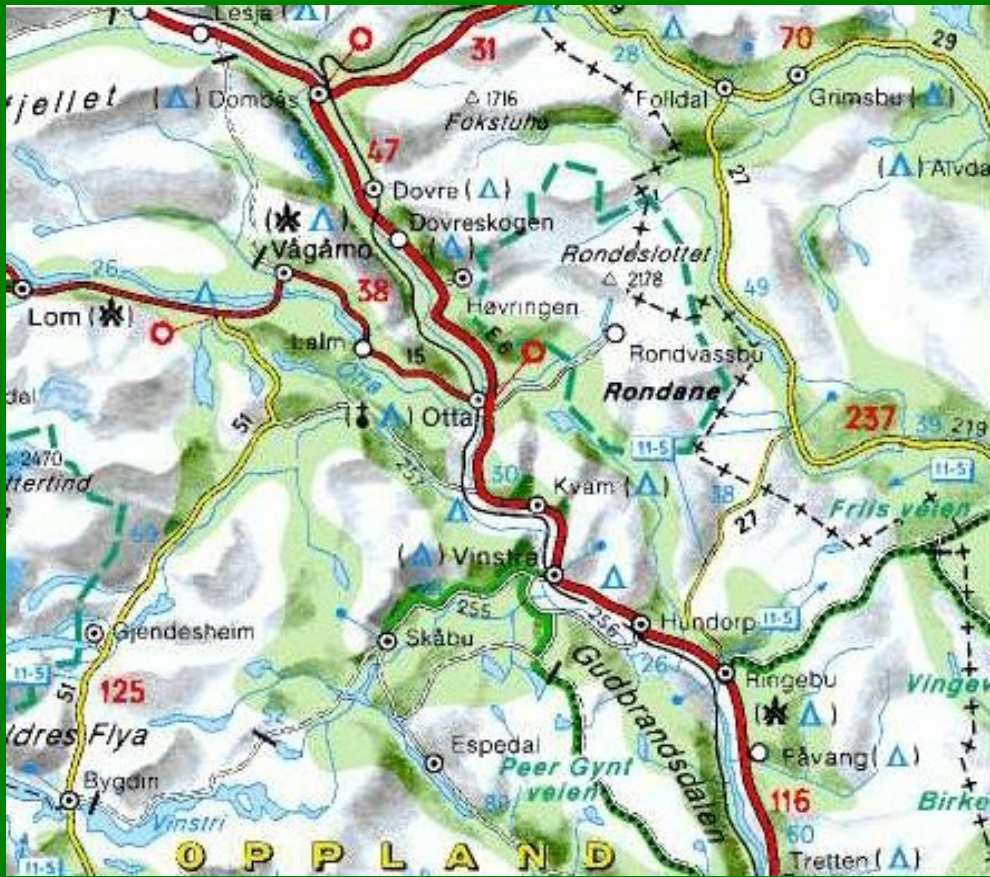
- Plastiky ve skále v Drotten – 11 plastik na skále nad řekou Lågen blízko Lillehammeru
- 7 bylo identifikováno jako losi a zbytek jako „nejspíš losi“



# Gudbrandsdalen

- Táhne se 230 km od jezera Mjøsa, resp. od Lillehammeru, až po Romsdal
- Řeka Gudbrandsdalslågen (napájí jezero Mjøsa)
- Norddalen, Midtdalen, Sjørdalen







# Gjøvik





# Otta



# Hory

- Pohoří Dovrefjell, Jotunheimen a Rondane
- Dvě nejvyšší N hory Glittertind (2,465 m n. m.) a Galdhøpiggen (2,469 m n. m.)





