

HORDALAND

County



Jak vznikl název Hordaland

- Stará norština: *Hörðaland* nebo
- Stará fríština: *Hörnaland* = staré označení vlády, which was revived in modern times.
- První část *hörðar* = jméno starého germánského kmene. Druhá část *land* = země/vláda.

Fakta

- **464 000 innbyggere**
- **Areal: 15 460 kvadratkilometer**
- **Lengde kystlinje: 8 741 km**
- **Høyeste fjell: Hardangerjøkulen 1863 m**
- **Langste fjord: Hardangerfjorden**
- **Største nasjonalpark – Hardangevidda**
- **Høgast liggjande jernbarnestasjonen**

Hospodářství

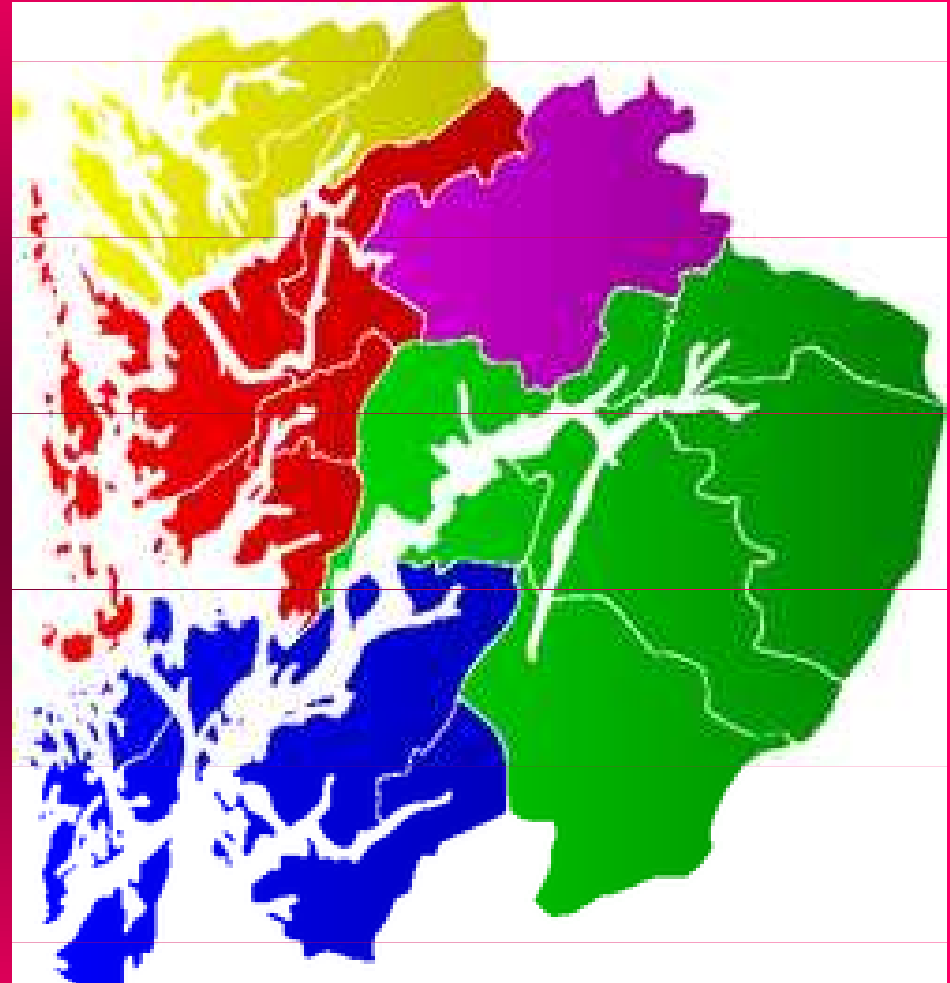
- Orientace na export – fisk, råolje, gass
- Největší ropná plošina Trollfeltet

Hordaland er energifylke nummer ein i Norge.

- Ovoce – 1/3 produkce jablek a hrušek
 - téměř $\frac{3}{4}$ produkce višni (kirsebære)

Hordaland er det viktigaste fruktfylket i Norge.

- Lokace Hordalandských Distriktů:
- Hardanger - zelená
- Voss - fialová
- Sunnhordland- modrá
- Midhordland- červená
- Nordhordland - žlutá




Kultura

- Bergen – „kulturní město roku 2000“
- Nejstarší symfonický orchestr v Evropě - 1765
- První divadlo – 1850
- Hardanger Musikkfestival
- Vossa Jazz, Mostraspelet, Rosendal Musikkfestival, Hardingtonar
- Universitetsliv 😊
- Universitetet i Bergen (UiB)
- Norges Handelshøyskole (NHH)
- Samfunns- og næringslivsforskning (SNF)
- Chr. Michelsens institutt (CMI)
Havforskningsinstituttet,
NUTEC AS (Norsk undervassteknologisk senter)
- Høgteknologisenteret i Bergen (HIB)
- 30 310 VŠ studentů v Hordalandu (15% z celého Norska)



Attraksjon





ROGALAND

County



© Statens kartverk

Jak vznikl název Rogaland

- *Rogaland* – staré norské označení pro vládu/region revived in modern times.
- Do roku 1919 – Stavanger amt.
- První část odvozena od rygir (starogermánský kmen). Druhá část *land* značí 'land, region'.

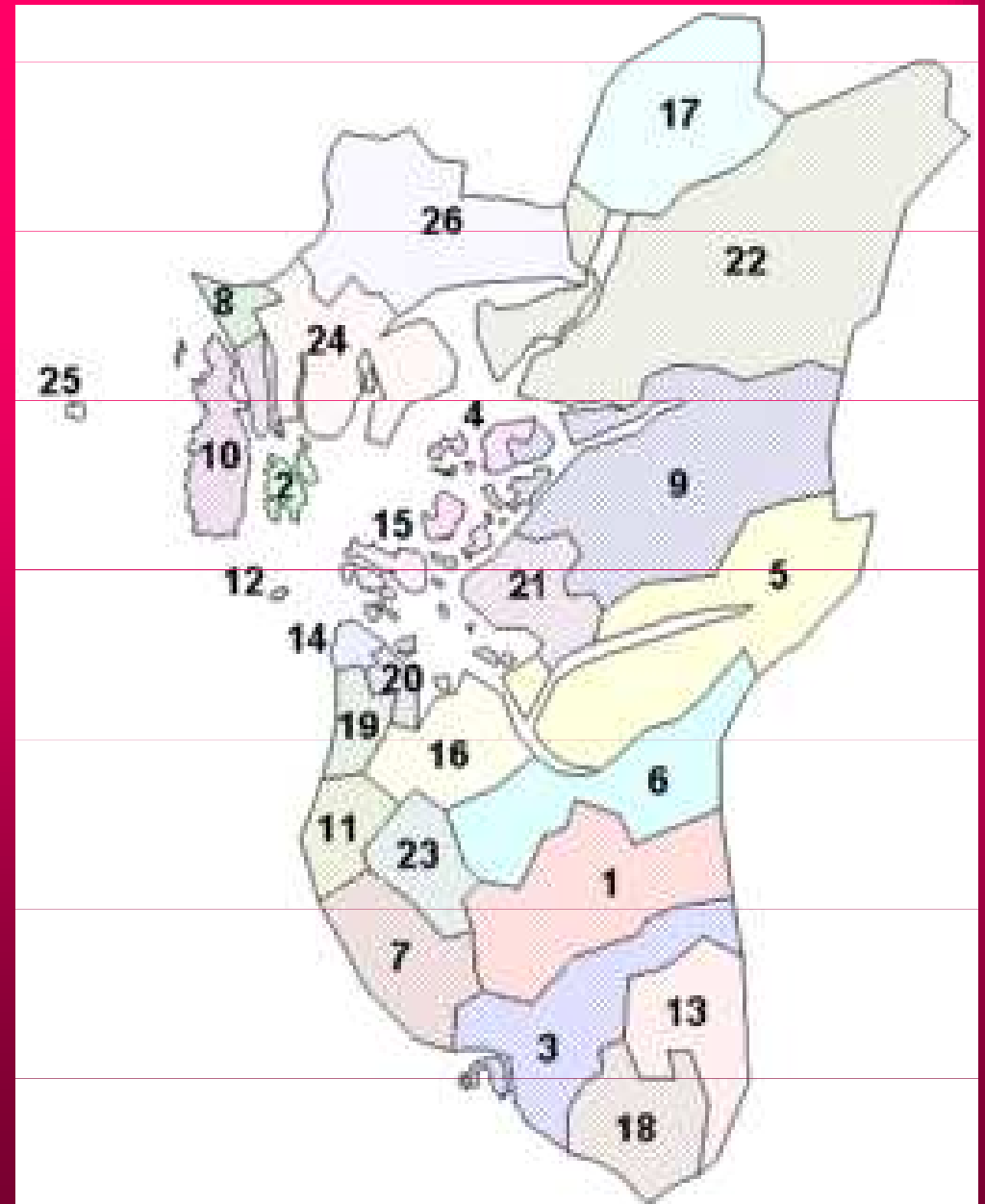
Fakta

- **408 450 innbyggere**
- **Total areal: 9 325 kvadratkilometer**
- **Kystlinje: 2 293 km**
- **Lengste fjord: Boknafjorden**
- **Høyeste fjell: Vassdalseggi 1 658 meter over havet**
- **Største by: Stavanger,**
- **ca 118 000 innbyggere**



Administrativní členění


- | | |
|--------------------------------------|---------------------------------------|
| 1. <u>Bjerkreim</u> | 14. <u>Randaberg</u> |
| 2. <u>Bokn</u> | 15. <u>Rennesøy</u> |
| 3. <u>Eigersund</u> | 16. <u>Sandnes</u> |
| 4. <u>Finnøy</u> | 17. <u>Sauda</u> |
| 5. <u>Forsand</u> | 18. <u>Sokndal</u> |
| 6. <u>Gjesdal</u> | 19. <u>Sola</u> |
| 7. <u>Hå</u> | 20. <u>Stavanger</u> |
| 8. <u>Haugesund</u> | 21. <u>Strand</u> |
| 9. <u>Hjelmeland</u> | 22. <u>Suldal</u> |
| 10. <u>Karmøy</u> | 23. <u>Time</u> |
| 11. <u>Klepp</u> | 24. <u>Tysvær</u> |
| 12. <u>Kvitøy</u> | 25. <u>Utsira</u> |
| 13. <u>Lund</u> | 26. <u>Vindafjord</u> |



Národní hospodářství (næringsliv)

- Nejdůležitější producent masa, mléčných výrobků a zeleniny
(25% norské masové produkce)
- Rybolov – Egersund (fiskemottakshavner)
- Rogaland er det største industrifylket i landet

Attraksjon







Slovníček

- utvikling = rozvoj
- gassledning = rozvod plynu
- elektrisitet = elektřina
- bedrift = podnik
- omraade = oblast
- Landbruk = zemědělství = jordbruk
- næringsmiddelindustri = potravinářský průmysl
- omfattende = rozsáhlý
- omkring = okolo
- oppdrett = chov
- skjell = mušle
- det gjelder = co se týče
- bosetning = osídlení
- fortrinn = výhoda
- befolkning = obyvatelstvo
- tilsatt = zaměstnaný

Tusen takk

for oppmerksomhet

