


# Sogn og Fjordane



# Sogn og Fjordane



Leikanger

Nordfjord, Sunnfjord,  
Sognefjord

Cca. 107 000 obyv.

18 623 km<sup>2</sup>

6 obyv./km<sup>2</sup>

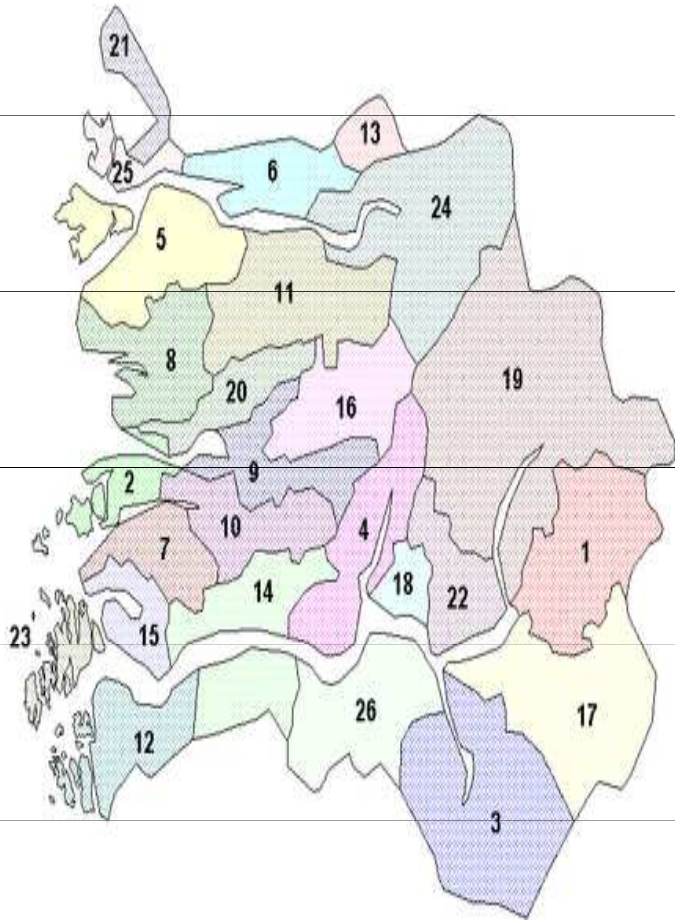
-0.3% / 10 rokov

Fylkesmann: Oddvar Flæte

Fylkesordfører: Nils R.  
Sandal

Nynorsk

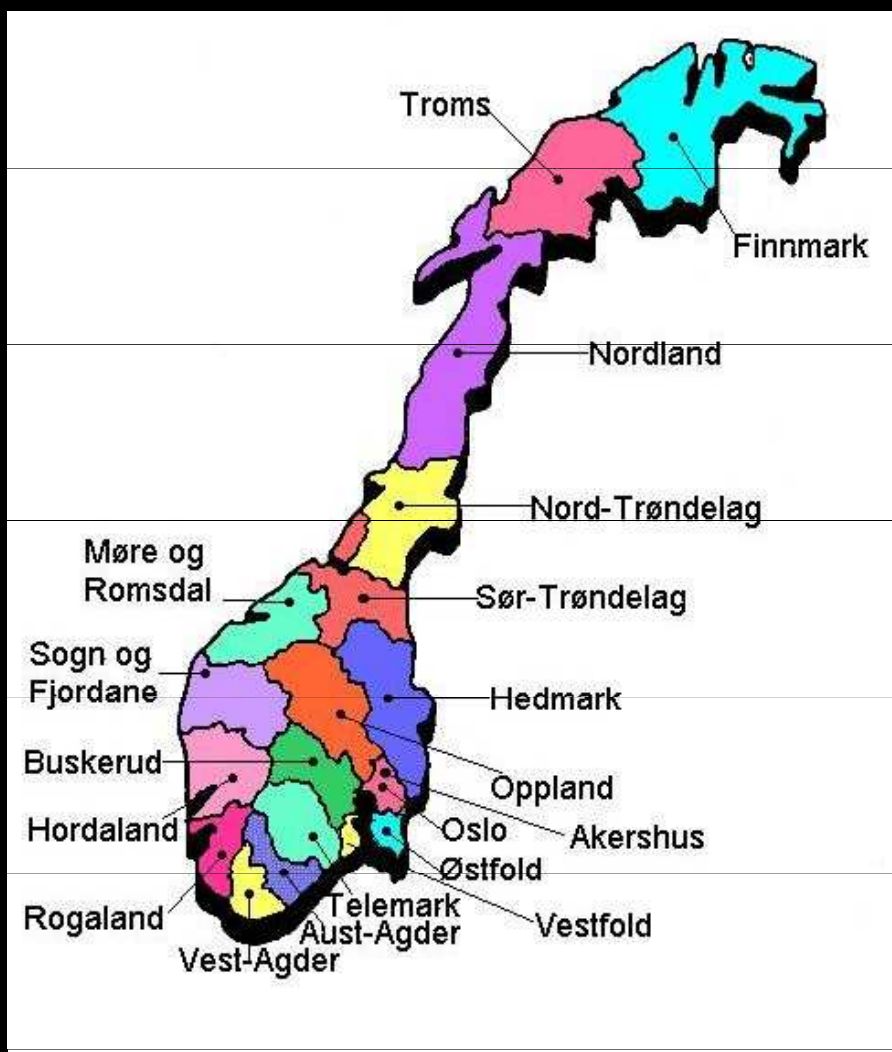
# Okrsky



1. Årdal
2. Askvoll
3. Aurland
4. Balestrand
5. Bremanger
6. Eid
7. Fjaler
8. Flora
9. Førde
10. Gaular
11. Gloppen
12. Gulen
13. Hornindal

14. Høyanger
15. Hyllestad
16. Jølster
17. Lærdal
18. Leikanger
19. Luster
20. Naustdal
21. Selje
22. Sogndal
23. Solund
24. Stryn
25. Vågsøy
26. Vik

# Zaradenie



Hranice: Møre og Romsdal, Oppland, Buskerud, Hordaland

Vnútorné delenie: Sogn, Sunnfjord, Nordfjord

# Eid


Nordfjord

Najsevernejšia časť  
fylke

Centrum chovu  
Fjordských poníkov



# Stryn



Turistický ruch

Národný park  
Jostedal

Ľadovec Briksdalen  
1950m n.m./400m




# Flora


Sunnfjord

Rybolov, ropa,  
lodníctvo

Majáky , Stabben



# Jølster



Poľnohospodárstvo


Ľadovcová turistika

Rybárske výlety –  
pstruhy





# Solund



Jediná časť zložená len  
z ostrovov

cca. 900 obyvateľov,  
jedna z najmenej  
obývaných častí

Gåsvær – turistika



# Sogndal



Centrum Sogndalsfjóra  
Priemysel, remeslá, od  
17.st.

WINDIR



Takk for oppmerksomhet :-)

