

ГОРОДА НИЖЕГОРОДСКОЙ ОБЛАСТИ



ПАВЛОВО

Павлово - город на реке Оке, расположен в 75 км к юго-западу от Нижнего Новгорода.

- Автобусный завод, производящий самые массовые российские **автобусы «ПАЗ»**, ежегодный выпуск которых составляет более 10 тыс. единиц, т.е. почти 80 % рынка автобусов малого класса в России.



ПАВЛОВО

- Во второй половине XIX века в Павлове был выведен особый **комнатный сорт лимона**, а затем и **мандарина**. Почти полтора века спустя лимон стал одним из официально признанных символов Павлова - в 2005 году на центральной площади был установлен мемориал «Павловский лимон», посвященный городу и его историческим традициям.



СЕМЁНОВ

Семёнов - город в 69 км к северо-востоку от Нижнего Новгорода, возник в начале 17 столетия как поселение старообрядцев.

- Фабрика «**Хохломская роспись**»

Хохлома - роспись «под фон» с золочёным, виртуозным по рисунку узором (причудливые садовые цветы) на красном или чёрном фоне. Промысел уникален благодаря неповторимой технике, обеспечивающей получение золотого цвета без использования драгоценного металла. Техника росписи и лакирования деревянных предметов, восходит к методам изготовления старинных икон. Выточенные из древесины лиственных пород изделия покрывают специальным грунтом и полудой, а затем расписывают, лакируют и закалывают в печах. Таким образом, лак, олифа и алюминий под влиянием высокой температуры превращаются в «золото».



<http://www.liveinternet.ru/users/3864871/>



СЕМЁНОВ

- Фабрика «Семёновская роспись»
Здесь в 1922 году появилась на свет традиционная русская семёновская матрёшка, которую сегодня знает весь мир. Семёновская матрёшка отличается жёлто-красным фоном и ярким букетом цветов на фартуке. На сегодняшний день художественная фабрика отправляет на экспорт более 60% своей продукции. В 1970 году на выставке «Экспо-70» в Токио (Япония) была представлена самая большая из когда-либо изготовленных в мире матрёшка: 72-х местная.



АРЗАМАС

- Арзамас - третий по численности населения город области, расположен в 102 км к югу от Нижнего Новгорода. Впервые упоминается в 1576 году, был опорным оборонительным пунктом, позднее - торговым и транспортным центром.
- В XIX веке здесь академик живописи **А.В. Ступин** создал **первую в России художественную школу**, которая сыграла огромную роль в становлении национальной художественной культуры и просвещения России 19-20 вв. Наследие ступинской школы составляет множество прекрасных полотен, фресок, росписей, хранящихся в лучших музеях страны и украшающих памятники русского зодчества, как, например, Исаакиевский собор в Санкт-Петербурге. К XVIII-XIX векам относятся памятники гражданской и культовой архитектуры города, среди которых самый примечательный - Воскресенский собор.
- Арзамас включен в число **исторических городов** России.



САРОВ

- Саров - город в южной части области в 200 км от Нижнего Новгорода. Возник на месте поселка, существовавшего возле Саровского монастыря. С 1946 года находится в особом режиме как закрытое административно-территориальное образование - **центр ядерных исследований и военной промышленности**. В городе расположен Российский федеральный ядерный центр. С Саровом связана деятельность советского физика, академика АН СССР и политического деятеля, диссидента и правозащитника, одного из создателей первой советской водородной бомбы, лауреата Нобелевской премии мира за 1975 год - **Андрея Дмитриевича Сахарова**.

- Интересный факт

В 1974 году в статье «Мир через полвека» А.Д. Сахаров предсказал появление Интернета: *«В перспективе, быть может, позднее, чем через 50 лет, я предполагаю создание всемирной информационной системы (ВИС), которая сделает доступным для каждого в любую минуту содержание любой книги, когда-либо и где-либо опубликованной, содержание любой статьи, получение любой справки.*

ВИС должна включать индивидуальные миниатюрные запросные приёмники-передатчики, диспетчерские пункты, управляющие потоками информации, каналы связи, включающие тысячи искусственных спутников связи, кабельные и лазерные линии.


Даже частичное осуществление ВИС окажет глубокое воздействие на жизнь каждого человека, на его досуг, на его интеллектуальное и художественное развитие. В отличие от телевизора, который является главным источником информации многих современников, ВИС будет предоставлять каждому максимальную свободу в выборе информации и требовать индивидуальной активности».



САРОВ, ДИВЕЕВО

- У города Сарова удивительная судьба. Вряд ли найдется много мест, где бы существовали рядом крупный научно-технический центр, в котором был воплощен в жизнь один из самых дерзких технических проектов XX века, и наиболее почитаемая православная святыня - Дивеевский монастырь - место молитвенного подвига Серафима Саровского.
- **Серафимо-Дивеевский монастырь** - православный женский монастырь Нижегородской епархии Русской православной церкви. Расположен в селе Дивеево Нижегородской области. Почитается как четвёртый (после Иверии, Афона и Киево-Печерской лавры) «земной Удел Пресвятой Богородицы». Монастырь основан в XVIII веке матушкой Александрой, которой было видение Божией Матери, повелевшей основать на этом месте обитель. История монастыря тесно связана с именем великого молитвенника, преподобного **Серафима Саровского**. В Дивеево, повторяя путь Царицы Небесной, паломники проходят с молитвой по Канавке Божией Матери. Пять святых источников, расположенных в окрестностях монастыря, известны многими случаями исцеления и помощи Божией. Поклониться святыням Дивеево ежегодно приезжают тысячи паломников и туристов из разных городов и стран мира.





МАКАРЬЕВ

- Макарьев - рабочий поселок в 100 км от Нижнего Новгорода на левом берегу Волги.
- Поселение сложилось вокруг знаменитого **Макарьевского Желтоводского монастыря**, который возник в 1620 году на месте, где в 15 веке стояла келья старца Макария. Памятником архитектуры является ансамбль монастыря, включающий крепостные стены с башнями, Троицкий собор, Михайлоархангельскую и Успенскую церкви, кельи.
- С 17 века по 1816 год в Макарьеве действовала крупнейшая в России **ярмарка**, которая позднее была переведена в Нижний Новгород.



ГОРОДЕЦ

- Городец - город на берегу Волги в 60 км от Нижнего Новгорода. Первый русский город Нижегородского Поволжья. Основан Юрием Долгоруким во второй половине XII века.
- В современном Городце существует более 20 сохранившихся промыслов - роспись и резьба по дереву, «золотое» шитье, плетение из корня сосны, гончарный промысел и др.
- **Городецкая роспись** . Излюбленным её мотивом является яркий цветок. Традиции резьбы и росписи самобытного народного искусства продолжают развиваться на фабрике «Городецкая роспись», изделия которой отправляются во многие страны и экспонируются на различных международных выставках.





Г.ГОРОДЕЦ, НИЖЕГОРОДСКАЯ ОБЛАСТЬ

WWW.LIFEONPHOTO.COM

ГОРОДЕЦ

- **Городецкий пряник.** В конце XIX-начале XX века в Городце стали печь сахарные и паточные пряники, сдабривая тесто изюмом, мятой и другими пряностями. Отличительная особенность Городецкого пряника состояла в том, что он был печатный. Народные мастера затейливо вырезали доски (своеобразное клише), на которых делались фигурные очертания птиц, коней, разные узоры и дарственные надписи. Пряничное производство развивается в Городце и в наши дни, продолжая традиции старых мастеров.
- В 2007 году в Городце был открыт **Музей самоваров.** В каждом русском доме самовар занимал почётное место, был символом семейного очага, дружеского общения. На сегодняшний день в музее более 300 экспонатов.





Г.ГОРОДЕЦ, НИЖЕГОРОДСКАЯ ОБЛАСТЬ. МУЗЕЙ САМОВАРОВ.

WWW.LIFEONPHOTO.COM

«ГОРЬКОВСКОЕ МОРЕ»

- Горьковское водохранилище при ГЭС или «Горьковское море» было образовано в 1955 году, занимает около 1600 квадратных километров. На этой площади уместятся почти две Москвы. При наибольшей глубине (22 метра) Горьковское море заключает в себе примерно 9 кубических километров воды. Его недаром называют морем: другой берег почти сливается с горизонтом, а местами даже совсем не виден. В непогожие дни волны могут достигать трехметровой высоты. Излюбленная туристами рекреационная зона.



УНИКАЛЬНЫЕ ПРИРОДНЫЕ ОБЪЕКТЫ НИЖЕГОРОДСКОЙ ОБЛАСТИ

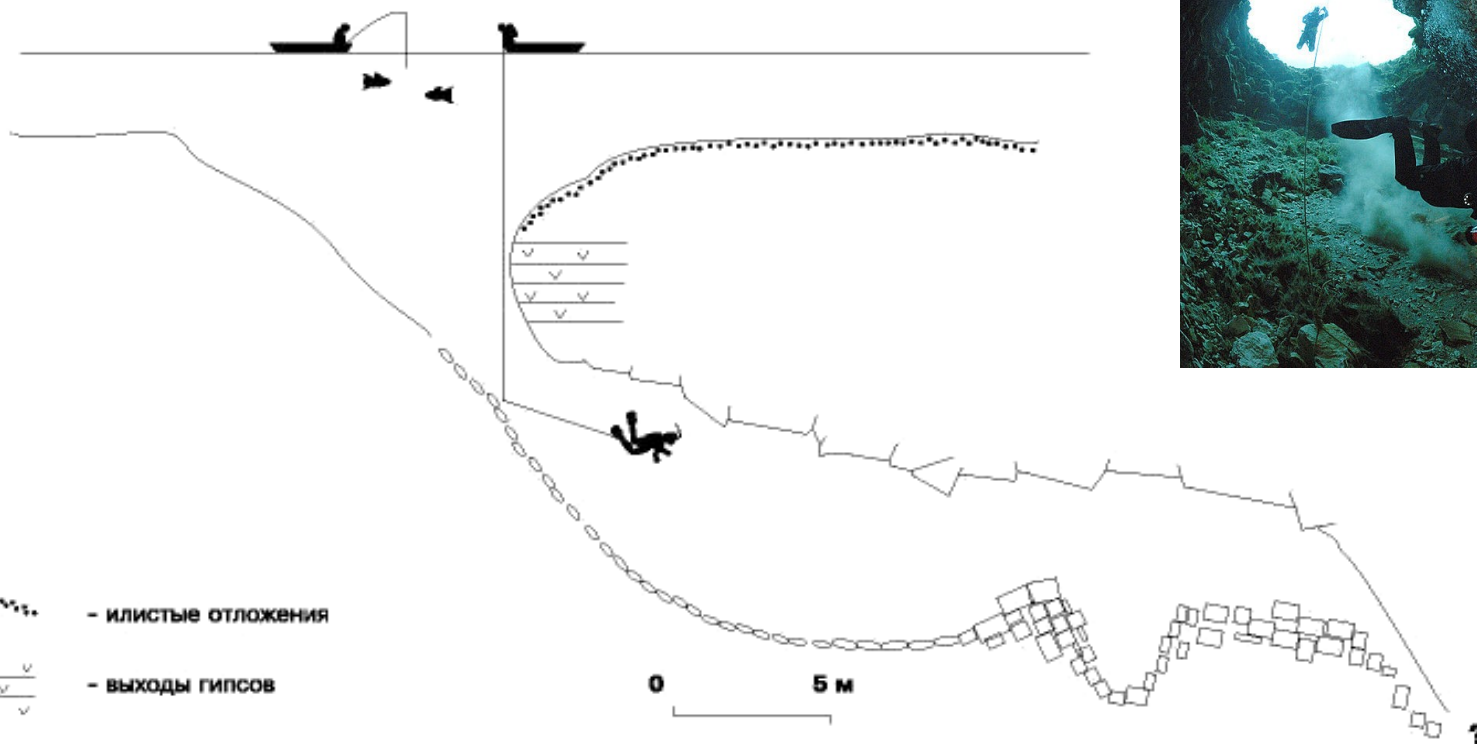
- **Вадское озеро**, озероВад - карстовый водоем, расположенный в селе Вад, районном центре Нижегородской области. Площадь водного зеркала 56 гектаров.
- Находится в русле реки Вадок (приток Пьяны), которая перед впадением в озеро уходит под землю. Озеро принадлежит бассейну Волги.
- Как и озеро Светлояр, отнесен к группе озер с уникальным гидрологическим и гидрохимическим режимом либо необычным происхождением.



Разрез

Пещера-источник /Воклина/ в озере Вад


Нижегородская обл., дер. Вад



 - илистые отложения

 - выходы гипсов

 - обвальные глыбы

 - щуки и карпы

Топоъемка: Клуб спелеоподводников «Сифонолаз»

Рис.: А. Шумейко, 25.07.99



УНИКАЛЬНЫЕ ПРИРОДНЫЕ ОБЪЕКТЫ НИЖЕГОРОДСКОЙ ОБЛАСТИ

Озеро **Светлояр** - расположено в Нижегородском Заволжье примерно в 100 км к северо-востоку от областного центра и в 1-1,5 км западнее села Владимирское Воскресенского района, памятник природы федерального значения.


Озеро имеет форму овала с размерами 500×350 м, отличается большой глубиной, достигающей 40 м.

Со Светлояром связано древнее сказание о невидимом граде Китеже, будто бы опустившемся на дно этого озера в первой половине 14 века.



УНИКАЛЬНЫЕ ПРИРОДНЫЕ ОБЪЕКТЫ НИЖЕГОРОДСКОЙ ОБЛАСТИ

- **Заповедник «Керженский»** образован в 1993 году на левом берегу реки Керженец. Его территория площадью около 47 тыс. га находится в Семеновском и Борском районах Нижегородской области. В заповеднике охраняются более 140 видов растений, лишайников, грибов и животных, внесенных в Красные книги Нижегородской области, России и Международного союза охраны природы. Территория заповедника включает болотные комплексы, отнесенные согласно Рамсарской конвенции к водно-болотным угодьям международного значения. В 2002 году решением ЮНЕСКО заповеднику был присвоен статус биосферного.
- **Ичалковский бор**, расположенный на юге Нижегородской области. Знаменит своими карстовыми пещерами и провалами. Абсолютно нехарактерные для равнинной местности центра России каменные обрывы, пещеры, карстовые воронки и другие необычные формы рельефа привлекают и начинающих альпинистов, и просто любителей природы.



ИСТОЧНИКИ

- <http://ru.wikipedia.org>
- <http://www.nnov.org/>
- <http://www.tut-oleg.narod.ru/>
- <http://www.tourblogger.ru/blog/%C2%ABu-samovara-ya-i-moya-masha%E2%80%A6%C2%BB.html>
- <http://www.nne.ru/travel.php?tid=8>



ВИДЕОПРЕЗЕНТАЦИИ НИЖЕГОРОДСКОЙ ОБЛАСТИ В ИНТЕРНЕТЕ:

1. <http://www.youtube.com/watch?v=p85SJ9JBG7c>
2. <http://www.youtube.com/watch?v=-Okan9xxr68>



