


Frankofonní oblasti Kanady- Quebek



Zdroj: Roland Breton: Atlas des langues du monde

Quebecká vlajka – le fleurdelisé

(4 bourbonské „fleurs de lys“ – lilie + katolický kříž)



Heslo „Je me souviens“ (Pamatuji si)



Quebecký nacionalismus vs federalismus

„La Belle Province“



- 2. největší provincie Kanady (po Nunavutu)
- Rozloha: 1 667 441 km²

= 15,4% rozlohy Kanady
(velikost srovnatelná s Mongolskem,
20x větší než ČR)

- 1/3 kanadské ekonomické produkce

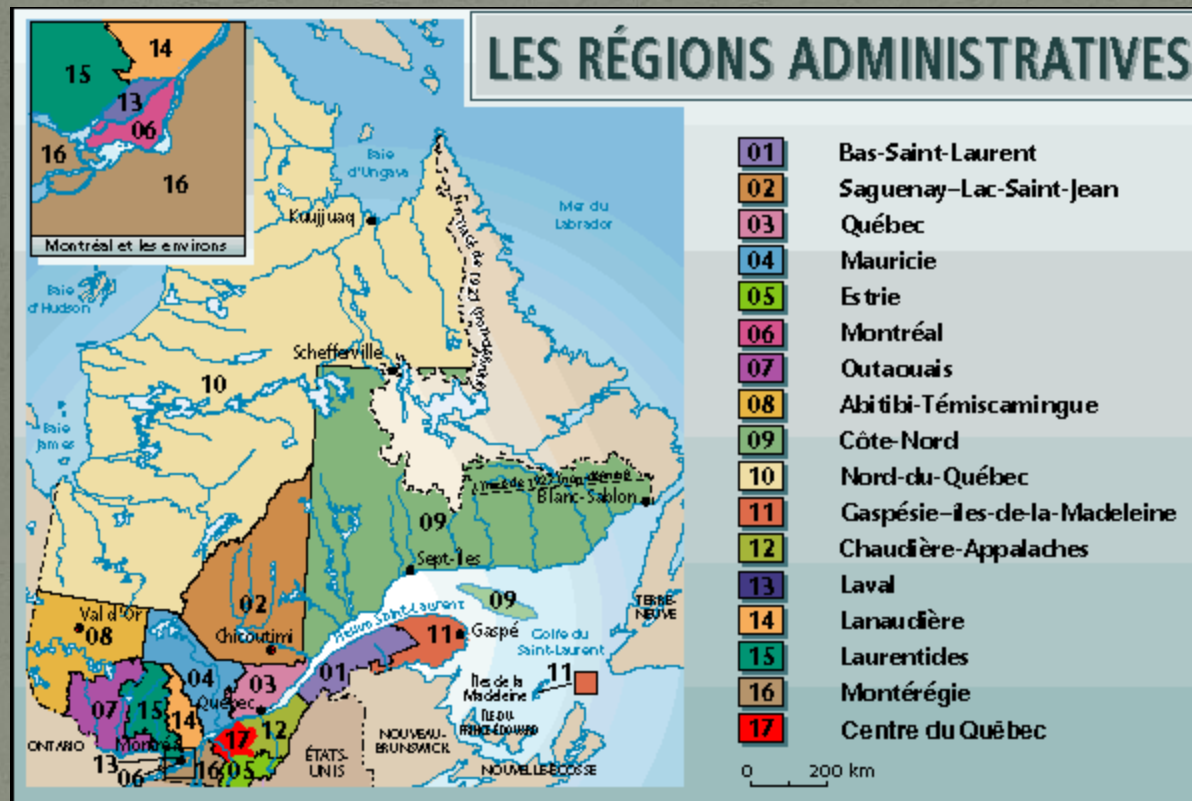
Québec – jméno provincie i hl. města provincie (aloquinsky „úžina“)



- **Obyvatelstvo:**
 - r.1990 – pod 7 mil.
 - Dnes – odhad 8 mil. Obyv.
- Frankofonní obyv. – 89%, anglofonní kolem 10%, autochtonní pouze 1%

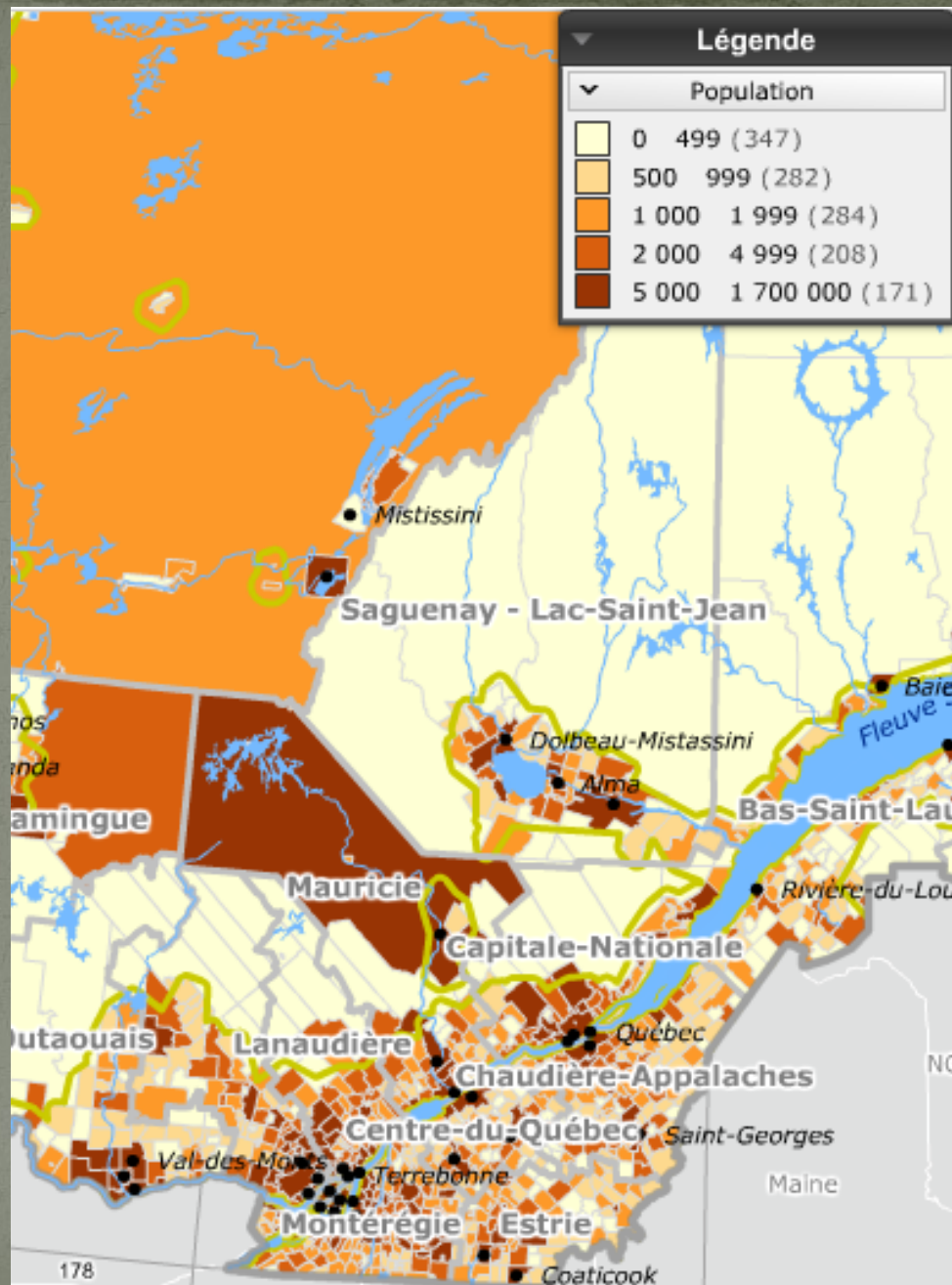
Administrativní členění

Zdroj: http://www.cours-quebec.info/index.php?option=com_content&view=article&id=59&Itemid=195



Nerovnoměrná koncentrace obyvatelstva

- 6 obyv. na km²
- Koncentrace u břehů Řeky sv. Vavřince a řeky Outaouais, Gaspezijský poloostrov
- http://www.stat.gouv.qc.ca/publications/referenc/quebec_stat/ter_ter/ter_ter_9.htm



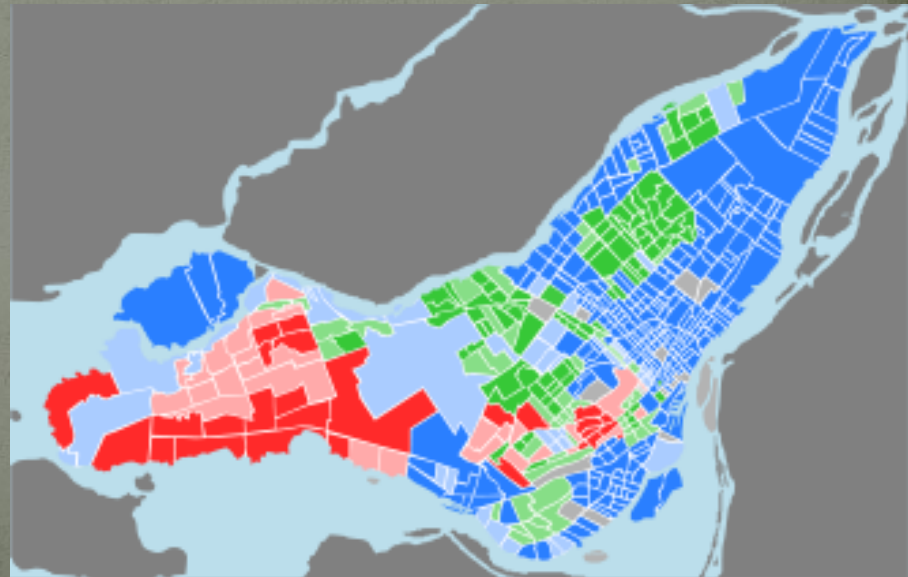
Montréal (1,65 mil. obyvv.)



Megalopole – hustota obyvv 4 500 obyvv. /km²!!!

- Po Torontu 2. největší město Kanady

70% obyvv. frankofonní, 11% anglof.
v aglomeraci dokonce jen 54%
(17% allofonní – přistěhovalci)



Řeka Sv. Vavřince

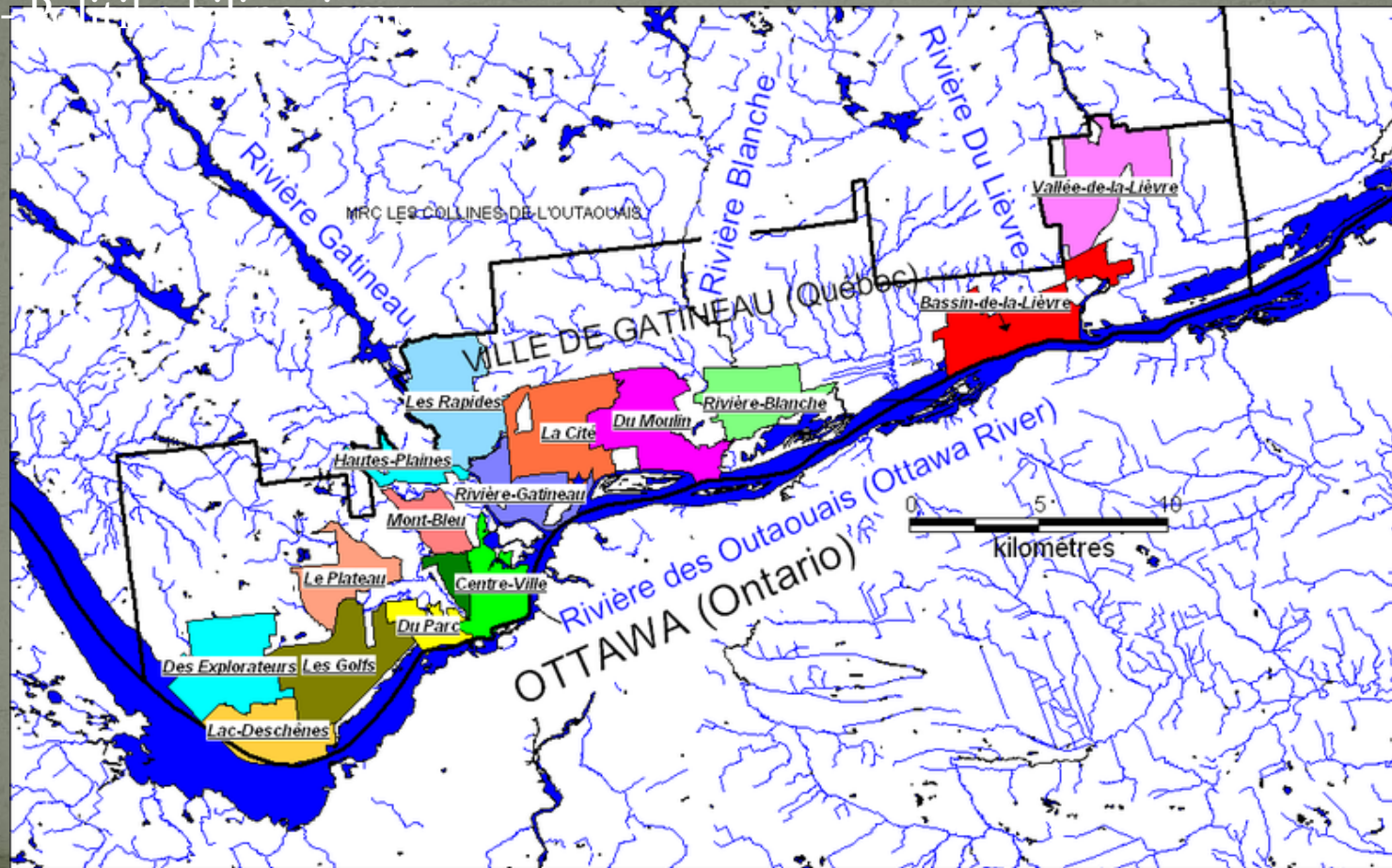
• http://www.stat.gouv.qc.ca/publications/referenc/quebec_stat/ter_ter/ter_ter_5.htm



Aglomerace Ottawa-Gatineau

4. Největší aglomerace v Kanadě (po Torontu, Montréalu a Vancouveru)

Gatineau – 4 největší město Quebecu (spojením několika měst)



- http://www.stat.gouv.qc.ca/publications/referenc/quebec_stat/con_edu/con_edu_fs.htm