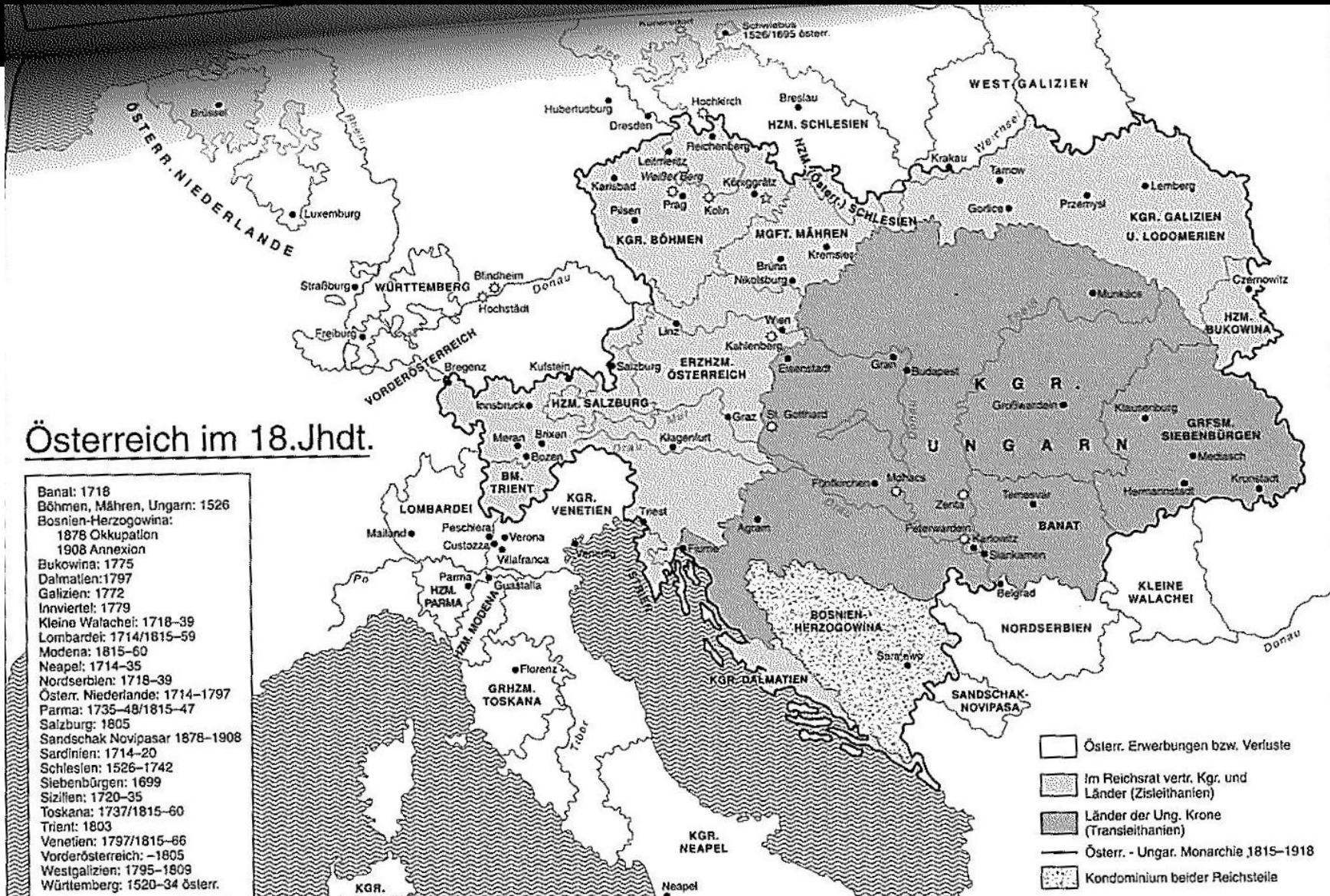


# Územní vývoj rakouských zemí (1772-1919)

# Rakouská monarchie za vlády Marie Terezie a Josefa II. před 1772

- Dědičné rakouské země (Horní a Dolní Rakousko, Korutany, Kraňsko, Štýrsko, Tyrolsko)
- Země Koruny české (Čechy, Morava, Slezsko – „rakouské“: Opavsko a Těšínsko)
- Přední Rakousy (Vorderösterreich)
- Země Svatoštěpánské koruny
- Rakouské Nizozemí
- Severoitalská území (Milánsko, Mantova)

# Rakousko v 18. století





# Rakouský zisk z dělení Polska

1772

Halič

1795

Krakov, Malopolsko

1814

Halič

1846

Krakov



1786

Spojení s Haličí

1849-1918

Korunní země Předlitavska



# Rakouské Nizozemí (1714-1797)



1714  
mír v Rastattu

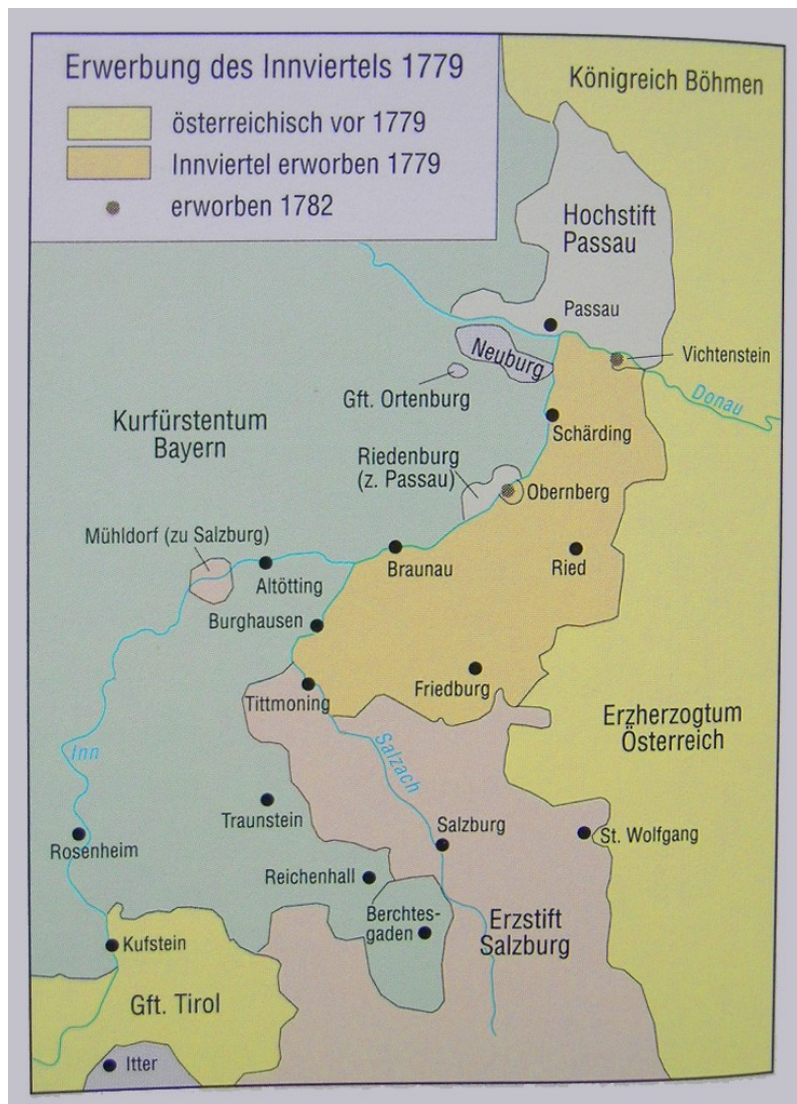
1790  
Spojené  
belgické státy

1791  
Obnova  
rakouské moci

1795/7  
území Francie



# Rakouský zisk Innské čtvrti (Innviertel) (1779)



# Plán Josefa II. na výměnu Nizozemí za Bavorsko (1784)





# Rakousko po Vídeňském kongresu (1815)

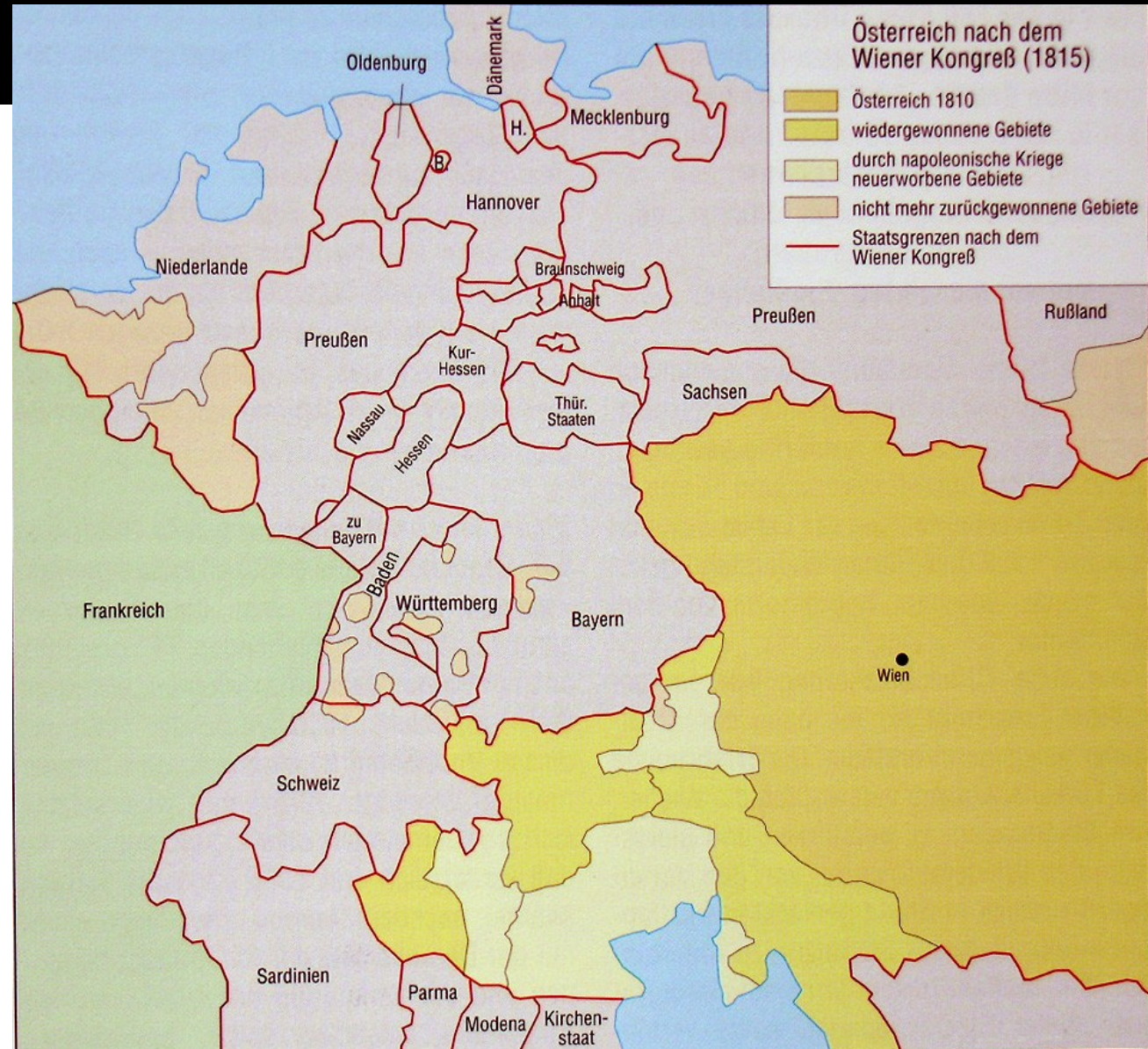
Tyrolsko  
Innviertel  
Ilýrie  
Lombardie

## Zisk

Benátsko  
Salcburk  
Dalmácie

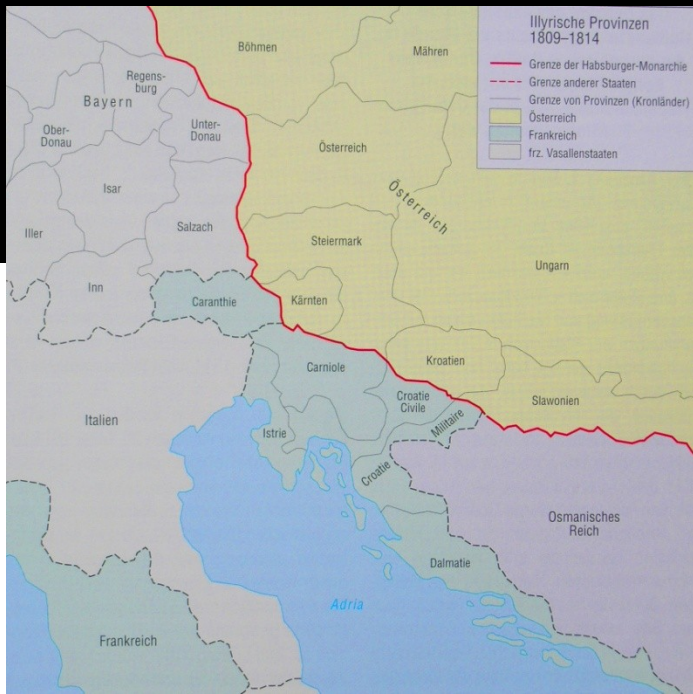
## Ztráta

Rak. Nizozemí  
Vorderösterreich  
Západní Halič





# Illyrische Království



# Ztráta Předních Rakous 1805/1815





# Vytlačení Rakouska z Itálie

1815

Rakouská nadvláda  
v Itálii

1859-1866

sjednocení Itálie

1919 ztráta jižních

Tyrol a Istrie,

Gorice a Terstu



# Předlitavsko

(Cislajtánie, něm. Cisleithainen)

Podle hraniční řeky Litavy (Leithy)

Bylo tvořeno „královstvími a zeměmi na říšské radě zastoupenými“:

království České, Dalmatské, Haličské

arciknížectví Hornorakouské, Dolnorakouské,

vévodství Salcburské, Štýrské, Korutanské, Kraňské,

Slezské, Bukovinské,

markabství Moravské a Istrijské

okněžněné hrabství Tyrolské

země Voralberské

# Zalıtavsko

## (Translajtánie, něm. Transleithanie)

Hlavním městem Budapešť.

Uherské království

Chorvatsko-slavonské království

Sedmíhradské vévodství

+ bývalá Vojenská hranice (od 1881 přidělena k historickým Uhrám)

Bosna a Hercegovina, okupovaná 1878, anektovaná 1878 se nestala součástí ani jednoho -litavska.



# Der „Ausgleich“ 1867

- Königreich Ungarn
- im Reichsrat vertretene Königreiche und Länder



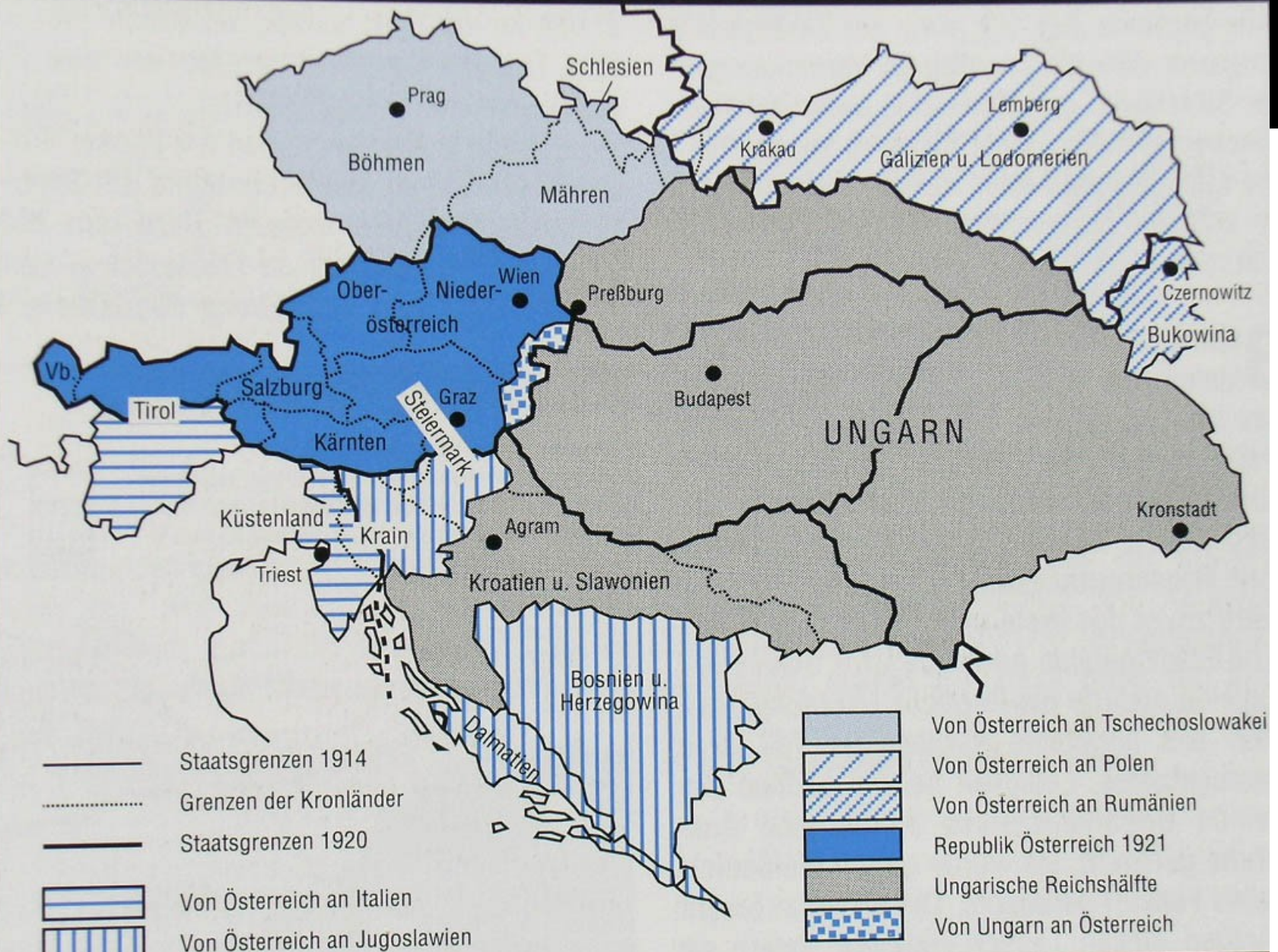


# Rozpad Rakouska Uherska





# DER VERTRAG VON SAINT-GERMAIN





# Republika „Německé Rakousko“ 1918-1919

## Republik Deutschösterreich

Grenzen nach den Vollzugsanweisungen des Staatsrates der Republik Deutschösterreich (3. Jänner 1919)

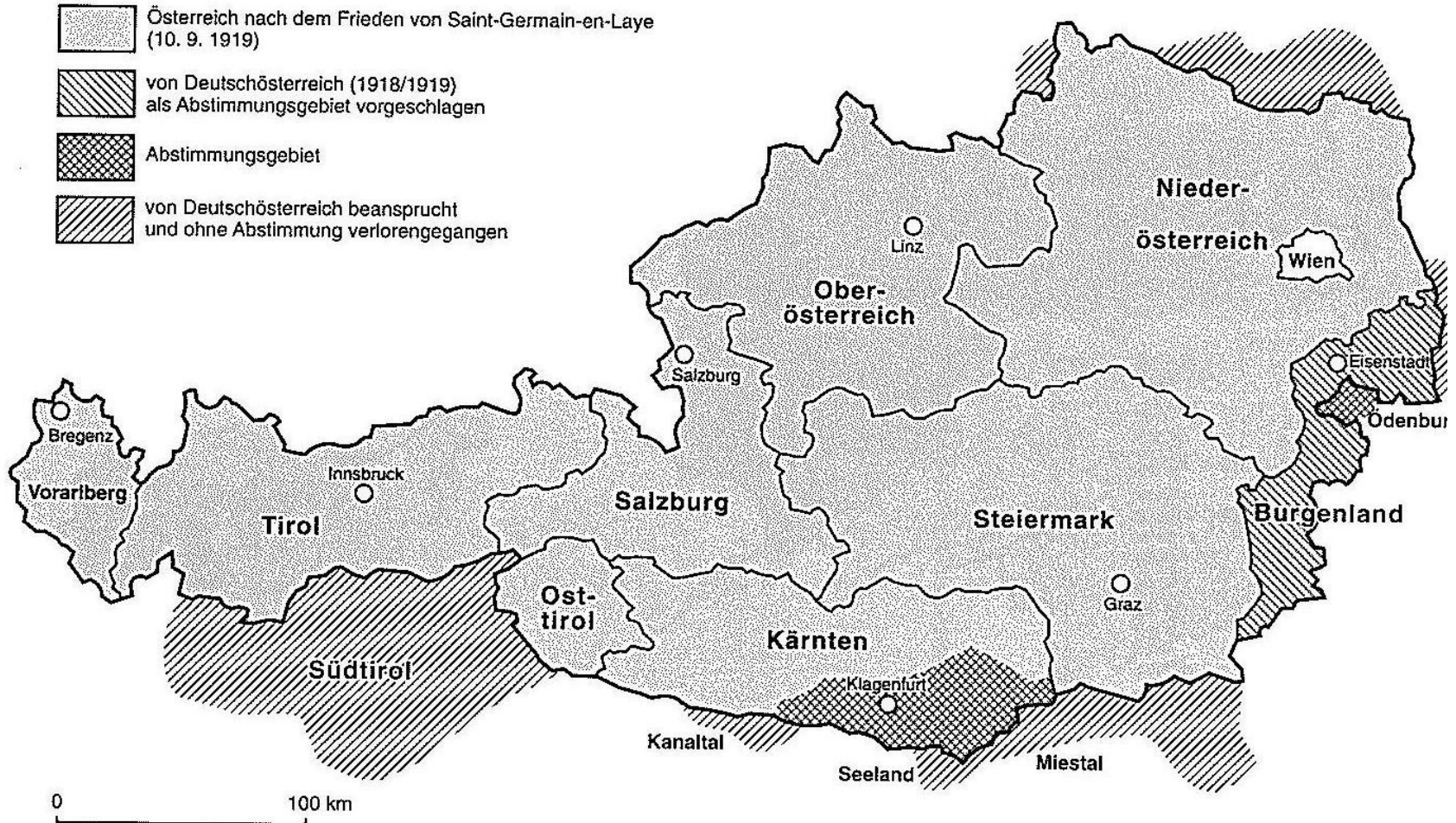
zur Abstimmung vorgeschlagen

Grenzen nach dem Frieden von Saint-Germain (10. September 1919)



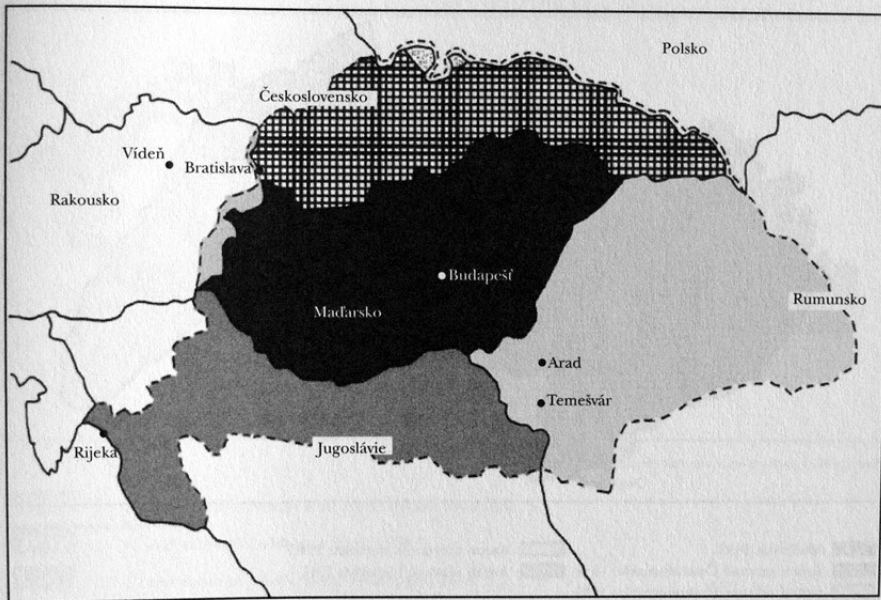
# Rakousko podle Saint-Germainské smlouvy

## Oesterreich nach dem Frieden von Saint-Germain-en-Laye (10. 9. 1919)





## Rozčlenění Uher po roce 1918



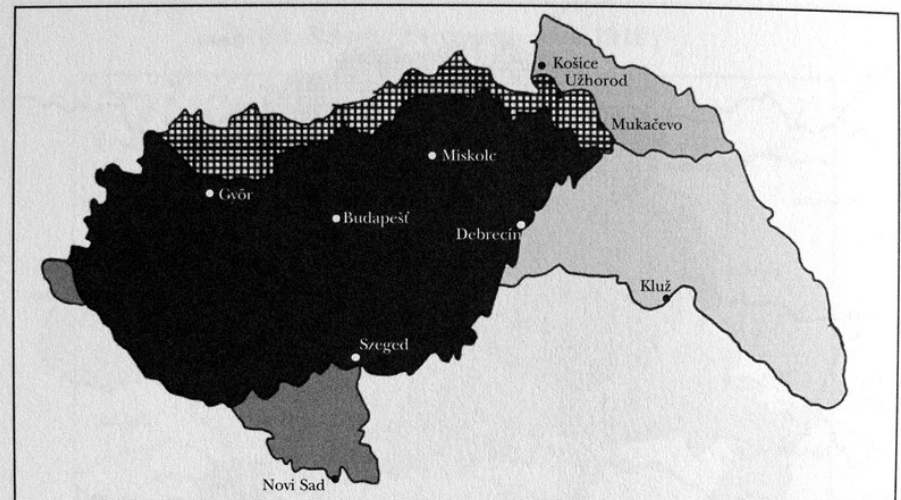
(podle M. Scheuch, Atlas zur Zeitgeschichte: Europa im 20. Jahrhundert, Wien 1992.)

- Maďarsko po roce 1918
- území připadlé Jugoslávii
- území připadlé Rumunsku
- hranice Uher do roku 1918
- území připadlé Československu
- území připadlé Rakousku
- území připadlé Polsku

## Maďarsko 1938-1941

## Rozpad Uher 1919/1920

### G3. Maďarsko 1938-1941



(podle M. Scheuch, Atlas zur Zeitgeschichte)

- Maďarsko 1938
- území zabrané Československu 1938
- území zabrané Československu 1939
- území zabrané Rumunsku 1940
- území zabrané Jugoslávii 1941