

Moderní metody archivace archeologické dokumentace



Zdenka Kosarová
Archeologický ústav AV ČR Brno, v. v. i.



§ 21 odst. 4 zákon o památkové péči

- o OAO je povinna oznámit ARÚ zahájení výzkumu, při němž dochází k zásahům do terénu nebo povrchovému sběru nálezů- **OZAA**
- o OAO je povinna po ukončení každého AE výzkumu podat ARÚ zprávu o výsledcích výzkumu- **ZAA, NZ**
- o výzkum prováděný na území prohlášeném za KP, NKP, MPR, VPR nebo PZ- je potřeba tuto dokumentaci zaslat také na NPÚ

Nálezová zpráva


- o do 3 let od ukončení výzkumu
- o zpráva menšího rozsahu
- o zpráva většího rozsahu



Obsah nálezové zprávy

- o katastrální území
- o admin. název obce
- o okres
- o trať
- o parcela
- o kultura
- o druh nálezů
- o doba výzkumu
- o vedení výzkumu
- o technická spolupráce
- o inv. čísla
- o uložení

- o text zprávy (lokalizace naleziště, geomorfologický a geologický popis, historie naleziště, účel a metoda výzkumu, popis objektů a nálezů...)
- o mapa (výřez ZM 10)
- o PIAN
- o komponenty
- o plány
- o kresby, fotografie



Funkce archivu ARÚB

CO?



KOMU?



Moderní metody archivace- informační systém

arub.smartgis.cz




Internetová databáze
terénních archeologických
výzkumů na Moravě a ve
Slezsku

Veřejná část

Interní část



Digitální archiv a evidence
archeologických výzkumů
- desktop klient aplikace



Internetová databáze terénních archeologických výzkumů na Moravě a ve Slezsku

[Zapsat archeologickou akci](#) [Vybrat archeologickou akci, doplnit údaje](#) [Vyhledat dokumentaci](#) [Sledovat změny](#) [Můj účet](#) [Návody](#)



**Zapsat
archeologickou
akci**



**Vybrat
archeologickou
akci, doplnit údaje**



Sledovat změny



Můj účet

Návody



Megalit - instalace, instrukce

Proč si vytvářet účet?

Jak v evidenci vyhledávat?

Jak napsat novou akci, přihlásit akci nebo na ni zahájit a ukončit výzkum?

Realizační fáze akce

Při práci s akci jste uložili nesprávné informace a nevíte, co s tím?

Nechte se informovat o nových akcích. Víte jak?

Tisk a export dat



Kontaktní adresy

Realizace: ARÚ AV ČR, Brno, v.v.i.

Technická realizace: www.SmartGIS.cz

SmartGIS vás zve na nový seminář pro archeology:

[Vytváříme mapové výstupy v rámci archeologické praxe – zdarma, snadno a korektně](#)



Můj Megalit

Vítejte! Na této stránce zjistíte aktuální a důležité sumáře.

Data se vztahují k: **30. dubna 2015, 8:15.**

Počet všech akcí čekajících na archivaci:	213	Zobrazit více detailů ...
Počet všech upozornění na neodevzdanou NZ:	70	Zobrazit více detailů ...
Počet nevyřízených žádostí o naši dokumentaci:	0	Zobrazit více detailů ...

Počet všech archeologických akcí v evidenci dle statusu:

Nepřihlášené:	1870
Přihlášené:	102
Zahájené:	152
Ukončené:	960
Archivované:	1118
Celkem:	4202

Počet všech dokumentací v depozitáři: **14635**

! [Depozitář dokumentace opět v provozu | 18. 03. 2015](#)

Závada způsobující omezení služeb depozitáře dokumentace Megalitu byla odstraněna.

! [Výpadek ve funkci depozitáře dokumentace | 18. 03. 2015](#)

Z technických důvodů jsou od úterý 17. 3. omezeny služby depozitáře dokumentace Digitálního archivu a evidence archeologických výzkumů na Moravě a ve Slezsku (Megalit).

! [Jak nezaměnit zeměpisnou délku a šířku? | 27. 11. 2014](#)

Pokud jsou v tabulce PIAN prohozeny souřadnice X a Y souřadnicového systému WGS 84, body se zobrazí mimo území ČR.

Archiv aktualit

Upozornění na blížící se termín odevzdání NZ: **17**

Nejbližší termíny:

MS201000210	-712 dny
MS201000214	700 dnů

Speciální evidence

- Badatelský
- Bez okolností (staré výzkumy, bez dokumentace)
- Environmentální vzorek
- Geologický vrt
- Jiná evidence
- Palynologický vrt
- Zachráněný

Datum ukončení:

Datum zápisu ukončení:

Odpovědná organizace:

Odpovědný pracovník:

Číslo jednací ZAA

Stav ZAA:

[Uložit změny](#) | [Storno](#)

[Editace ZAA](#) | [Výisknout ZAA](#) | [Výisknout tuto akci](#) | [Výisknout OZAA](#)



Megalit
Soubor Návodů

Vyhledávání ... hledat v akcích 20. březen, 2012 SmartGIS

Domů | Archeologické akce | Depozitář dokumentace | Kalendář | Administrace | Zprávy a vzkazy

Dostupné funkce

Můj Megalit

Vítejte! Na této stránce zjistíte aktuální a důležité sumáře.
Data se vztahují k: 20. březen 2012, 11:57.

Počet všech akcí čekajících na archivaci:	110	Zobrazit více detailů ...
Počet všech upozornění na neodevzdanou NZ:	0	Zobrazit více detailů ...
Počet nevyřízených žádostí o naši dokumentaci:	0	Zobrazit více detailů ...

Počet všech archeologických akcí v evidenci dle statusu:

Nepřihlášené:	526
Přihlášené:	37
Zahájené:	46
Ukončené:	262
Archivované:	20
Celkem:	891

Počet všech dokumentací v depozitáři: 14077

[Zkontrolovat aktualizace](#)

Uživatelské menu

Archeologický ústav AV ČR, Brno, v. v. i., Zdenka Kosarová (Administrátor) Pracujete: Online

www.edumegalit.smartgis.cz

Jméno: e-mail

Instituce: Bílý trpaslík

Licenční klíč: 1234567890

Život archeologické akce

zápis akce do systému

přihlášení výzkumu OAO

oznámení o zahájení akce

zpráva o arch. akci- předběžné shrnutí
informací z výzkumu

nálezová zpráva + dokumentace
(posudky, fotky, plány, mapy...)





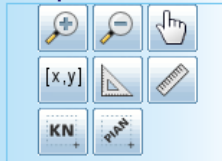
Vyhledávání ...

 hledat v akcích

25. březen, 2013



Dostupné funkce



Zobrazení vrstev

- Hranice krajů
- OpenStreetMap
- Katastrální území
- Název KÚ
- Pozemkové parcely
- Číslo parcely
- PIAN
- Vyhledávání

Vyhledání katastru

Newybráno

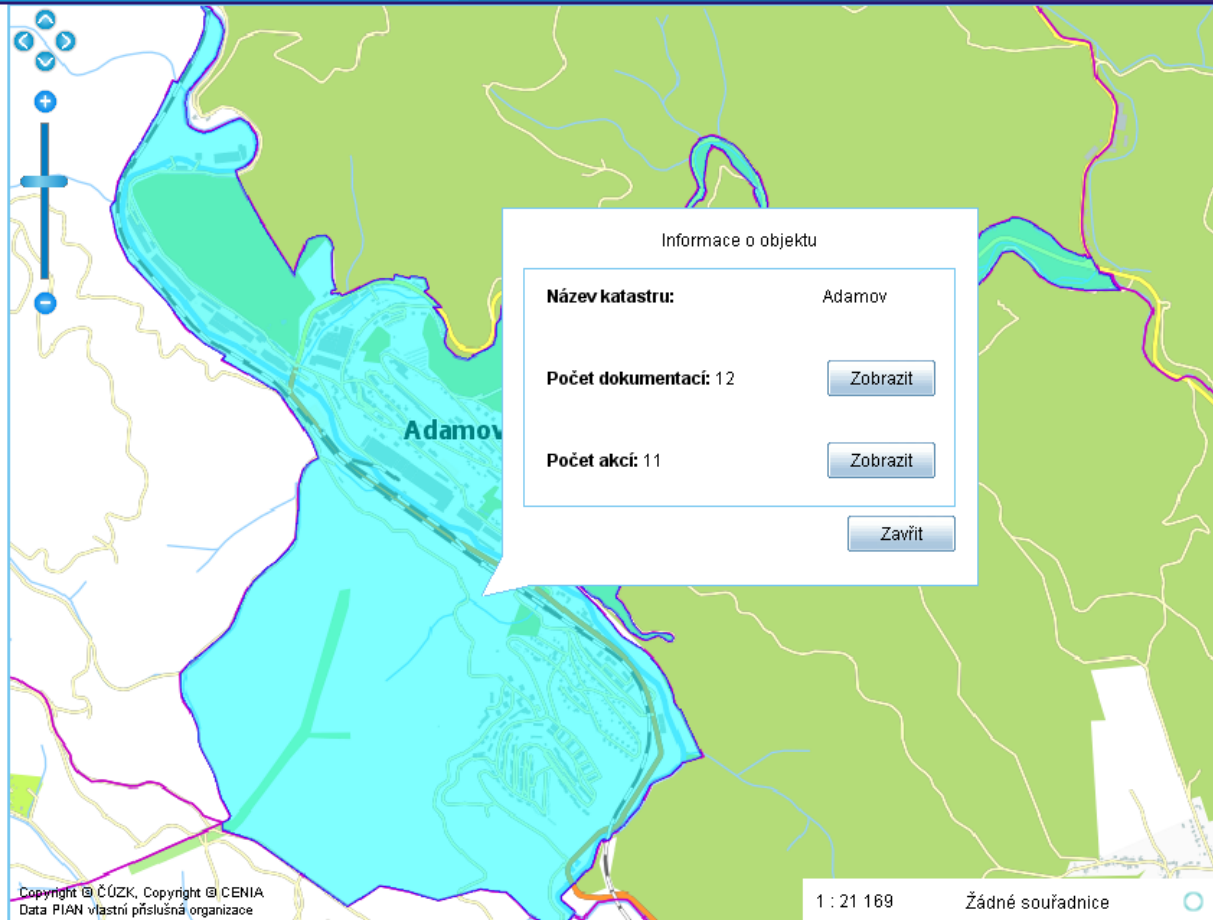
Newybráno

Vyhledat

Textové vyhledávání

Vyhledat

Restartovat mapu





Vyhledávání ...

 hledat v akcích

25. březen, 2013


[Domů](#) | [Archeologické akce](#) | [Depozitář dokumentace](#) | [Kalendář](#) | [Zprávy a vzkazy](#) | [Mapa](#)

Dostupné funkce



Zobrazení vrstev

- Hranice krajů
- OpenStreetMap
- Katastrální území
- Název KÚ
- Pozemkové parcely
- Číslo parcely
- PIAN
- Vyhledávání

Vyhledání katastru

Olomouc (OL)

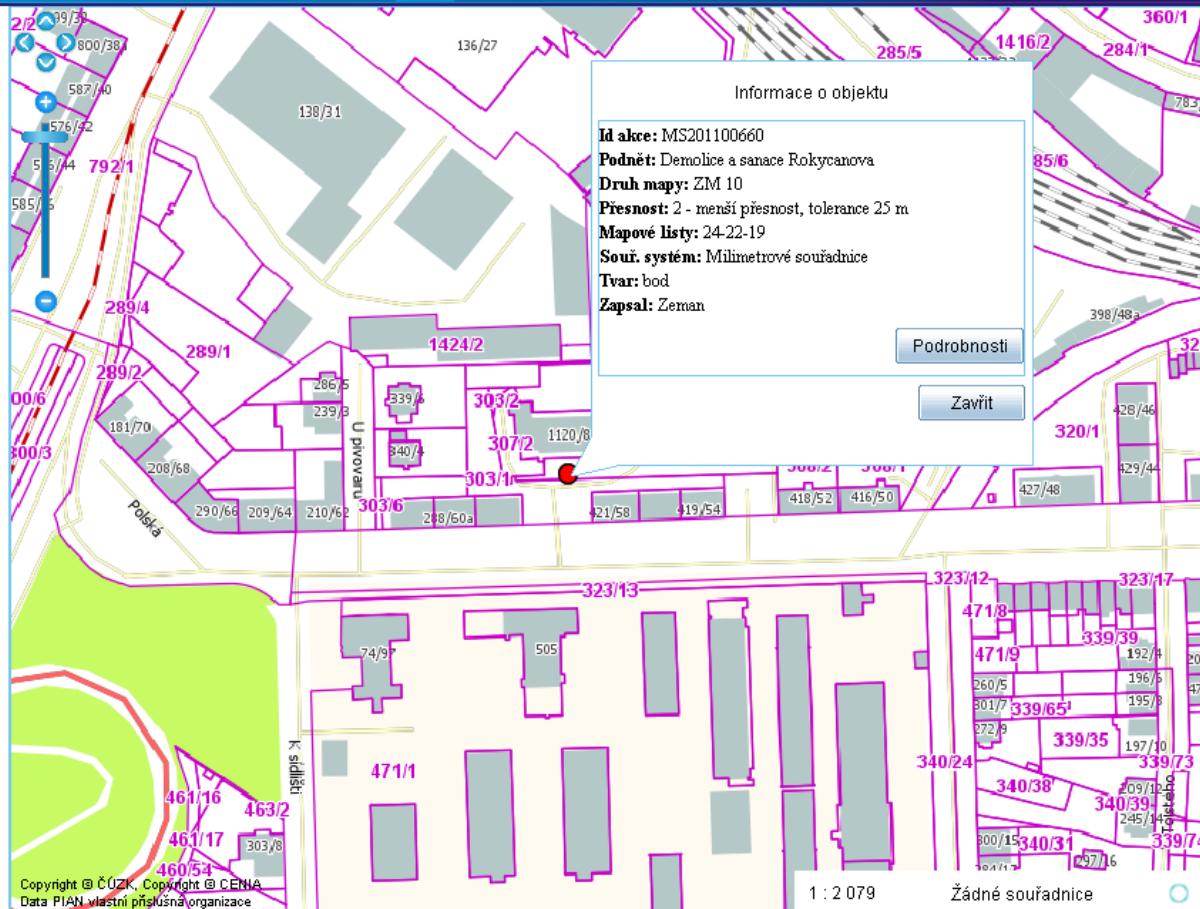
Olomouc-město (O...)

Vyhledat

Textové vyhledávání

Vyhledat

Restartovat mapu




Archeologie a archivy

- **AREA-** Archives of European Archaeology - historie AE, AE archivy a jejich propagace a uchování
<http://www.area-archives.org/index.html>
- **ICA-** International Council on Archives - se zaměřuje na efektivní správu a uchování dokumentů <http://www.ica.org/>
- **EAC-** Europeae Archaeologiae Consilium – podpora pro správu AE kulturního dědictví
<http://www.european-archaeological-council.org/>
<http://www.european-archaeological-council.org/13-0-Archives.html>
- **ADS-** Archaeology Data Service (University of York, 1996)
<http://archaeologydataservice.ac.uk/>
- **The Digital Archaeological Record (USA)** - mezinárodní digitální úložiště záznamů o AE výzkumech <http://www.tdar.org/>
- **Digital Antiquity (USA)** - <http://www.digitalantiquity.org/>

Literatura:

- o Herichová, I. – Hrdlička, L. - Křivánková, D. - Kuna, M. 2009. Databáze archeologických dokumentačních bodů Čech (uživatelská příručka). Praha (ARÚP).
- o Jindáček, M. - Lečbychová, O. 2010. A Database System for Administering and Archiving of Archaeological Information Heritage. In *14th International Conference on "Cultural Heritage and New Technologies" Vienna, 2009*. Vyd. 1., Wien : Museen der Stadt Wien - Stadtarchäologie, s. 184-190. 17.11.2009, Vídeň.
- o Kuna, M. - Jindáček, M. - Křivánková, D. - Tomášek, M. - Vlašný, M. 2009. Internetová databáze terénních archeologických výzkumů (uživatelská příručka). Praha (ARÚP).
- o Kuna, M. - Křivánková, D. 2006. Archiv 3.0 Systém archeologické databáze Čech (uživatelská příručka). Praha (ARÚP).
- o Loskotová, I. – Lečbychová, O. 2011. Internetová encyklopedie dějin Brna. *Archaeologia historica*, vol. 36, no. 2, s. 634-638. MU, Brno.
- o Macháček, J. (ed). 1997. Počítačová podpora v archeologii. Brno. MU, Brno.
- o Macháček, J. (ed.). 2008. Počítačová podpora v archeologii 2. Brno - Praha - Plzeň.
- o Neustupný, E. 1994. Role databází v archeologii. *Archeologické rozhledy* 46, 121-128.

Děkuji za pozornost



Kontakt: kosarova@arub.cz