




MASARYKOVA UNIVERZITA V BRNĚ  
FILOZOFICKÁ FAKULTA



# КРАСНОДАРСКИЙ КРАЙ



RJ\_67 Reálie, zeměvěda a kultura Ruska  
Vyučující: Mgr. Olga Berger  
Student: Elena Shuklenkova

Краснодарский край (Кубань) — субъект Российской Федерации, расположенный на юго-западе Российской Федерации. Административный центр — город Краснодар.



Образован 13 сентября 1937 года

Входит в состав Южного федерального округа

Граничит с Ростовской областью, Ставропольским краем, Карачаево-Черкесской Республикой, Республикой Адыгея и Абхазией. По морю граничит с Крымом

Административный центр — город Краснодар

# Географическое положение

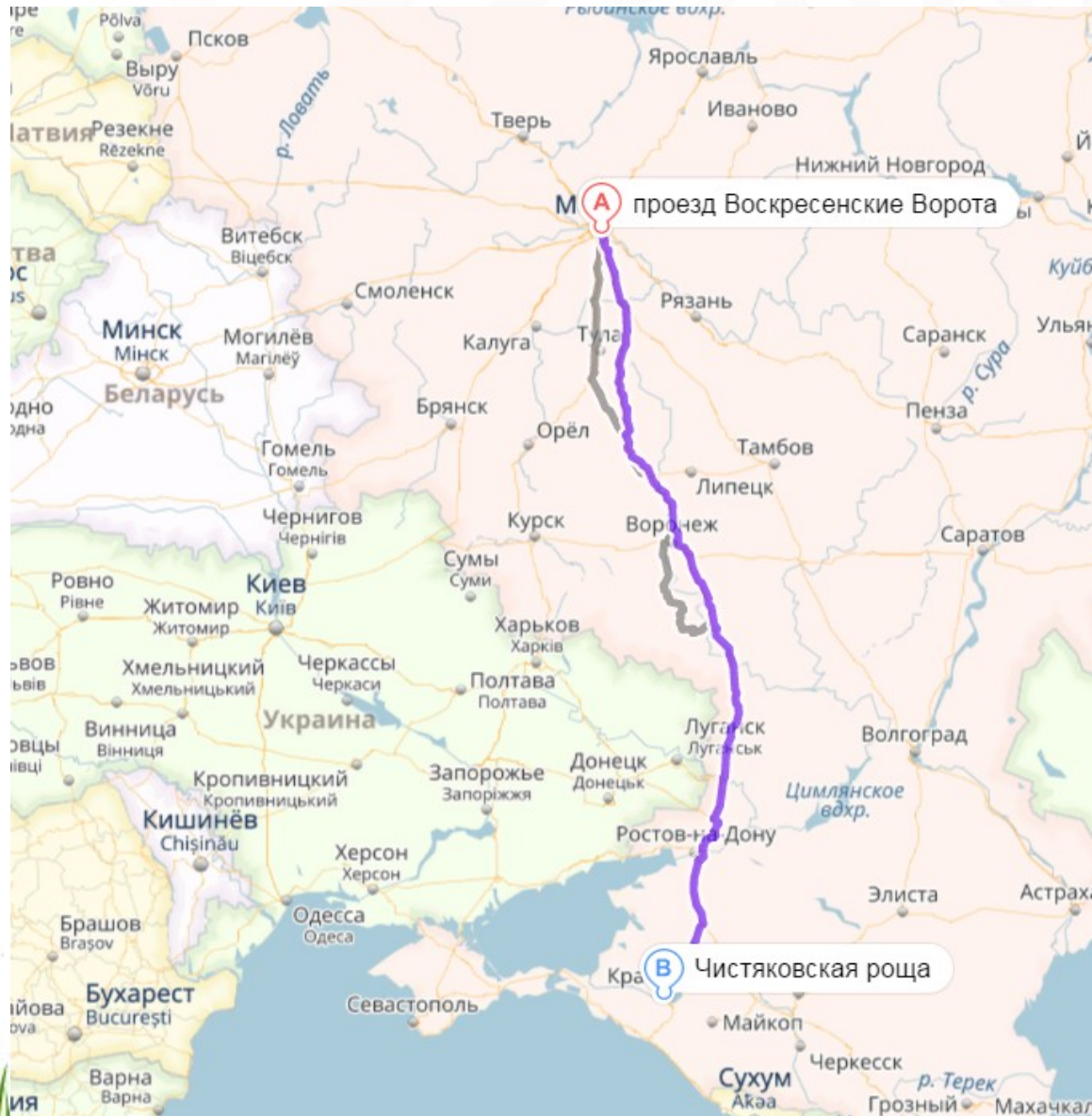


Из общей протяжённости границы в 1540 км — 740 км проходит вдоль моря. Наибольшая протяженность края с севера на юг — 327 км и с запада на восток — 360 км.

**Территория Краснодарского края занимает площадь 75,5 тысяч км<sup>2</sup>**



# Географическое положение



Расстояние между  
Москвой и  
Краснодаром -  
**1400 км**

Маршруты

🚗 🚌 🚶

**A** Москва, Россия

↕

**B** Краснодар, Россия

Добавить точку Сбросить

Варианты маршрутов  В объезд пробок

**15 ч 23 мин** 1 400 км **₽**

Без пробок: 15 ч 23 мин

Посмотреть подробнее

**18 ч 40 мин** 1 500 км

Без пробок: 18 ч 40 мин



# Географическое положение


Краснодарский край **делится рекой Кубань на две части:**

**северную** — равнинную (2/3 территории), расположенную на Кубано-Приазовской низменности,

**и южную** — предгорную и горную (1/3 территории), расположенную в западной высокогорной части Большого Кавказа. **Высшая точка — гора Цахвоа (3345 м).**

**Главная река** Краснодарского края — **Кубань**, принимающая слева много притоков (**Уруп, Лаба, Белая** и др.), для регулирования стока которой сооружено **Краснодарское водохранилище**. Реки бассейна Азовского моря имеют равнинный характер, наибольшие из них — **Ея, Бейсуг, Кирпили**. Реки Черноморского побережья невелики, наибольшая из них — **Мзымта**.

Цахвоа



На территории края расположено **много мелких карстовых озёр**, на Таманском полуострове и побережье Азовского моря — **озёра-лиманы**. На территории Краснодарского края находится **самое большое озеро Северного Кавказа — Абрау**.

На территории края расположен крупный **Азово-Кубанский бассейн** пресных подземных вод, имеющий значительные запасы **термальных и минеральных вод**.

# Население края

**Численность населения края**  
по данным Росстата  
составляет **5 570 945 чел.** (2017)

\*Население Словакии -  
5 400 536 чел. (2012)

Край занимает **3-е место**  
**среди регионов РФ** по числу  
жителей — после Москвы и  
Московской области.

**Плотность населения** —  
73,80 чел./км<sup>2</sup> (2017).

Городское население —  
54,6 % (2017).

Уровень урбанизации ниже,  
чем в среднем по стране  
(74,27%).

- от 20 000 до 50 000 чел.
- от 50 000 до 100 000 чел.
- свыше 100 000 чел.



# Национальный состав

Народ	Численность в 2002 г., тыс. чел. (* <a href="#">↗</a> )	Численность в 2010 г., тыс. чел. <sup>[22]</sup>
Русские	4436,3 (86,6 %)	4522,9 (88,3 %)
в том числе Казаки <sup>[КОММ. 1]</sup>	17,5 (0,3 %)	5,3 (0,1 %)
Армяне	274,6 (5,4 %)	281,7 (5,5 %)
Украинцы	131,8 (2,6 %)	83,7 (1,6 %)
Греки	26,5 (0,5 %)	22,6 (0,4 %)
Белорусы	26,3	16,9 (0,3 %)
Татары	25,6	24,8 (0,5 %)
Грузины	20,5	17,8 (0,3 %)
Немцы	18,5	12,2 (0,2 %)
Адыгейцы	15,8	13,8 (0,3 %)
Турки	13,5	8,5 (0,2 %)
Азербайджанцы	11,9	10,2 (0,2 %)
Цыгане	10,9	12,9 (0,3 %)
Осетины	4,1	6,9 (0,1 %)



\*по переписи 2002 года



# Промышленность

Пищевая отрасль обеспечивает 42,8 % общего объёма промышленной продукции

электроэнергетика (13,4 %)

топливная отрасль (10,5 %)

машиностроение и металлообработка (9,4%)

промышленность строительных материалов (7,9%)

химический и лесной комплексы - по 3-4 %  
промышленного производства



В Краснодаре и его окрестностях сосредоточено 38 % объёма промышленной продукции и 47 % инвестиций в основной капитал, сконцентрировано 16 % населения.



# Сельское хозяйство

В экономике России край выделяется как **важнейший сельскохозяйственный регион страны** (7 % валовой продукции сельского хозяйства России, **1-е место в России**).

**Краснодарский край — лидер** по

- валовому сбору зерна (10% от общероссийского) и
- сахарной свёклы (17,3%),
- один из ведущих производителей семян подсолнечника (15 %) и
- виноградных вин (37 %)



# Краснодарский чай

Производство чая в России сосредоточено исключительно в Краснодарском крае

Краснодарский чай был **самым северным промышленно выращиваемым чаем в мире** до 2012 года, когда в графстве Корнуолл (Великобритания) собраны первые 10 тонн английского чайного листа

Первая чайная плантация на территории современной России площадью 1350 м<sup>2</sup> была заложена в районе села Солохаул в 1901 году И. А. Кошманом (1838—1935). Семена чая были привезены из Чаквы — прибрежного района Западной Грузии (современная Аджария). Плантация и домик крестьянина-селекционера сохранился до нашего времени.







«Абрау-Дурсо» — российская компания, специализирующаяся на выпуске шампанского и игристого вина. Располагается в посёлке Абрау-Дурсо (Краснодарский край).

Предприятие выпускает игристые вина классическим способом и ускоренным способом, причём подавляющее большинство продукции выпускается ускоренным методом



В категориях «премиум» и «субпремиум» «Абрау-Дурсо» — **единственная российская компания, входящая в тройку лидеров** (по итогам 2007 г.)



# Туризм

Важная отрасль экономики Краснодарского края — туризм, активно развивающийся на побережье Чёрного и Азовского морей, а также в горных и степных районах края. Центральную роль в сфере туризма играют курорты федерального значения — Сочи, Геленджик и Анапа. Курорты краевого значения — Ейск, Горячий Ключ и Туапсинский район.



Мостовский район  
(Главный Кавказский хребет, горный туризм)



в январе 2015 года Краснодарский край был признан самым экологически чистым и в «Национальном экологическом рейтинге» № 1 в Европе и третье места — Петербург и Москва)



Геленджик



Новоросийск



Туапсинский район

# Сочи — курорт федерального значения

Город расположен в зоне влажных субтропиков, что сильно отличает этот регион от более северного участка побережья от Анапы до Туапсе. Климат, подобный сочинскому наблюдается в соседней Абхазии, а также на юго-востоке США. Горные хребты надежно защищают Сочи от холодных северных ветров. Купальный сезон на курорте длится целых полгода, начинается в мае и продолжается до конца октября. Самой теплой, 26-29 градусов, морская вода становится в августе.



**В 2014 году** на территории России **Олимпийские игры** прошли во второй раз (до этого в Москве в 1980 прошли летние Олимпийские игры), и впервые — **зимние** Игры. По окончании Олимпийских игр на тех же объектах были проведены зимние Паралимпийские игры.





**Красная Поляна** – уникальный горнолыжный курорт России в горах Кавказа в городе Сочи. Олимпийская столица - Красная Поляна - курорт международного уровня. Здесь проходили все основные соревнования **Зимних Олимпийских Игр 2014 года**.



Роза Пик. Высота 2320 над уровнем моря

По высоте и продолжительности залегания снежного покрова, его качеству Красная Поляна превосходит ряд известных курортов Андорры, Турции, Швейцарии и Италии. Длина склонов достигает 4000 м, перепад высот - 1200 м, средняя крутизна склона - 19 градусов, высота снежного покрова - 170 см, на высокогорье местами до 700 см. Близость моря придает снегу особое скольжение.




О л и м п и й с к и е   о б ъ е к т ы   2 0 1 4   в   С о ч и



# Известные люди, родившиеся в Краснодарском крае



**Фёдор Яковлевич Прийма** (1909-1993 гг.) Советский и российский литературовед. Основные направления научной деятельности: **древнерусская литература, русская литература XIX в., взаимосвязи русской и зарубежных литератур.** Автор многочисленных работ, посвященных «Слову о полку Игореве». Лауреат Ленинской премии (1964) — за монографию «Шевченко и русская литература XIX века».



**Месяцев Иван Илларионович** (1885–1940) - советский зоолог, исследователь Арктики, один из основоположников советской океанологии. По его инициативе начала применяться **аэрофотосъёмка для изучения движения промысловых рыб.** Возглавил ряд экспедиций в северные моря (1921–1927). По инициативе и под его руководством построено специальное научно-исследовательское судно «Персей». На нем совершались комплексные океанологические исследования в Баренцевом, Карском и Гренландском морях. Основные научные труды М. посвящены биологии рыб, образованию промысловых скоплений, исследованию морского дна и грунтов, разработке методов поисковой разведки.



**Сень Анна Сергеевна** - российская гандболистка, игрок ГК "Ростов-Дон", мастер спорта международного класса, Олимпийская чемпионка игр 2016 года в Рио-де-Жанейро.



**Андрей Лавров** - легендарный советский и российский гандболист, вратарь, единственный в истории трёхкратный олимпийский чемпион по гандболу. Единственный гандболист-мужчина, принимавший участие в пяти Олимпийских играх.

# Ремесла и промыслы края

## Ремесла



- Кузнечное дело
- Лозоплетение
- Ткацкое ремесло
- Обработка кожи, изготовление поясов, обуви, седел
- Деревообрабатывающее ремесло.

## Промыслы



- Земледелие
- Животноводство
- Бортничество (сбор меда).
- Рыболовство, охота.
- Табаководство.
- Виноградарство.





# Кубанский казачий хор

Государственный академический орден Дружбы народов и святого благоверного великого князя Димитрия Донского I степени Кубанский казачий хор)

- хоровой певческий коллектив, основанный в **1795 году**
- Это **старейший и крупнейший национальный казачий коллектив России**. Единственный в России профессиональный коллектив этнографического творчества, имеющий непрерывную преемственную историю с начала XIX века. **Краснодарский хор признан своеобразным национальным брендом России.**



<https://www.youtube.com/watch?v=wqGUambB9dA>