

Balkánské války

Připravil doc. PhDr. Václav Štěpánek, Ph.D.

Básník na sultánském trůně, Mehmed V. Za jeho vlády (27. dubna 1909–3. července 1918)
Turecko ztratilo většinu svého evropského území a Lybii



Jeden z vůdců albánské vzpoury proti mladoturkům, Isa Boljetini. Riccioti Garibaldi, syn slavného Giuseppea. Se svými dobrovolníky pomáhal v řecko-turecké válce, hodlal vyslat dobrovolníky na pomoc albánskému povstání, angažoval se také během první balkánské války



Terenzio Tocci a Bajram Curri



Korunovace Nikoly Petroviče Njogoše v roce 1910 při příležitosti 50 let jeho vlády. Korunovaci byli přítomni mj. princ Aleksandar Karadjordjević (vnuk), italský král Viktor Emanuel III. (zeť, vpravo). Stojící zleva velkokníže Nikolaj Nikolajevič Romanov (zeť, bratranec cara Mikuláše) a František Battembergský (zeť, bratr prvního bulharského knížete Alexandra Battemberského).




Italští vojáci v bitvě o Tripolis



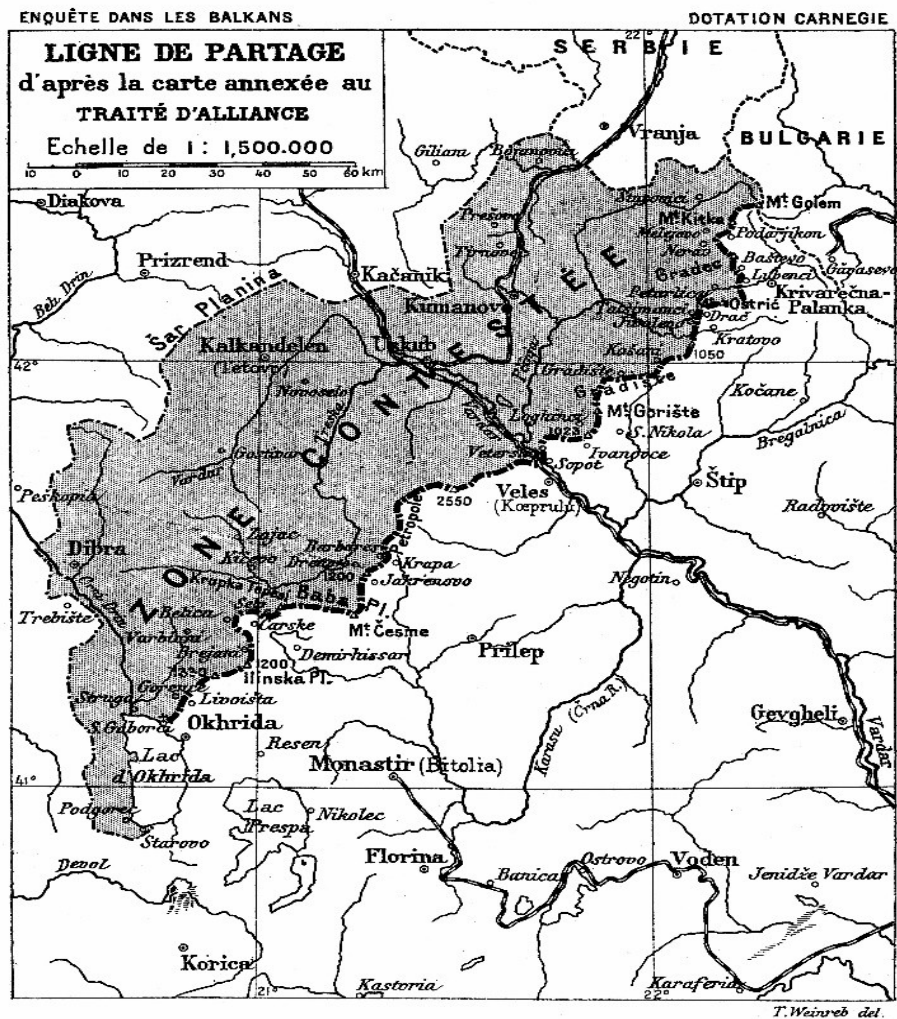
Premiéři Srbska a Bulharska, Milovan Milovanović a Ivan Gešov, kteří podepsali smlouvu o spolupráci ve skutečnosti však pakt proti Turecku




Hybateľé bulharské a srbské politiky, Stojan Danev a Nikola Pašić



Sporná (šedá) a nesporná zóna. Kontroverzní výsledek srbsko-bulharských jednání o rozdělení Makedonie v případě úspěšné války



Karikatury dobového tisku. Představitelé velmocí se snaží přiklopit vroucí balkánský kotel: František Josef I., Vilém II., Mikuláš II, Viktor Emanuel III. a Herbert Asquit (britský premiér). Spojenečtí králové otrásají trůnem sultána Mehmeda V. (Zprava: Ferdinand Koburský, Petar Karadjordjević, Nikola Petrović Njegoš, Jiří I. Řecký)



Král Nikola na pozici při začátku války. Černá Hora zahájila válku již 8. října 1912



Mapka směru útoků spojeneckých vojsk v první balkánské válce



„Na bodák.“ Obraz českého v Bulharsku působícího malíře Jaroslava Věšína znázorňující bulharský útok na turecké pozice



Srbští (na hlavách lodičky se štítkem) a černohorští (v brigadýrkách nebo tradičních okrouhlých „černohorkách“ (které daly základ i sokolské pokrývce hlavy) důstojníci v dobyté Djakovici (alb. Djakovë) v Metochii



Ústup osmanských vojsk po prohrané bitvě u Lüle Burgasu.



Copyright, 1912, by the International News Association

In retreat from Lule Burgas across the bridge at Karisdiran


Řecká flotila před ostrovem Lemnos 18. října 1912



Srbské dělostřelectvo za první balkánské války



Car Ferdinand (uprostřed) a řecký král Jiří I. (vlevo), při setkání v Soluňi 12. prosince 1912



Vyjednávání příměří u Čataldži. Uprostřed Nazim paša, vedle něho zleva Stojan Danev a generál Ivan Fičev, zprava generál Michail Savov



Dne 28. listopadu vyhlásil ve Vloře Ismail Qemali (s podporou Rakouska-Uherska)
samostatný albánský stát



Mladoturecký převrat v Turecku byl zahájen vraždou ministra války Nazima paši, za níž stál Enver bej (později paša), vzápětí jmenovaný na místo zavražděného. Enver paša byl během Velké války hlavním strůjcem arménské genocidy



Během druhé fáze války dobyla bulharská armáda, podporována srbským dělostřelectvem, Edirne, údajně nedobytnou tureckou pevnost



Král Nikola vjíždí triumfálně do dobytého Skadaru a přijímá kapitulaci města. Z dobytí Skadaru se ovšem dlouho neradoval. Na nátlak Rakouska-Uherska jej musela černohorská armáda vzápětí vyklidit



El Rey Nicolás de Montenegro, con los príncipes Danilo y Mirko, recorriendo triunfalmente la ciudad de Escutari, tomada á los turcos tras de seis meses de asedio



Regulárním armádám pomáhaly v osmanském týle komitské čety. Na obrázku komité z Lerinu



Podpis londýnské mírové smlouvy 30. května 1913



Dobová mapka situace po skončení bojů na konci dubna 1913 znázorňuje, která osmanská území měl k té době ten který člen balkánského čtyřspolku okupována



Tatáž mapka v moderní grafice. Zelená čára znázorňuje hranice budoucí Albánie, bílé místo kolem Vlory ukazuje, jaké území v té době vlastně ovládala albánská národní rada v čele s Ismailem Qemalim, modrá čára znázorňuje původně dohodnuté rozdělení Makedonie na spornou a nespornou (pro Bulharsko) část



Srbské územní zisky před jejich omezením londýnskou mírovou konferencí



Nikola Pašič a Elefterios Venizelos při jednání o smlouvě o přátelství a vzájemné pomoci, namířené proti Bulharsku. Smlouva byla podepsána 1. června 1913



Řecko-bulharská bitva u Kukuše (řec. Kilkis) 21. června 1913. Město Kukuš, které na počátku první balkánské války obsadily komitské čety VMORO, bylo následně řeckou armádou do základu vypáleno



Dobová mapka znázorňuje dobyté, ale ještě nerozdělené území, o němž se jednalo na Londýnské konferenci, a výsledek druhé balkánské války, dojednaný na mírové konferenci v Bukurešti



Dobová mapka nových hranic balkánských států. Barevně jsou znázorněny územní zisky jednotlivých států

