
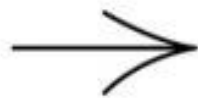


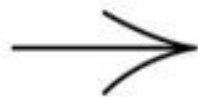



vizualizační praktikum







Podmínky ukončení

Nic není povinné. Z čeho půjde záznam, z toho záznam bude.

Předmět je za tři kredity, cílem je udělat si čas na praktickou vizualizaci.

K ukončení je třeba vypracovat závěrečný projekt.

semestrální projekt

vyberte si téma

datový mindset

explanace
explorace

hledejte data

*Jakého si mám pořídit psa,
když nechci, aby se mi ztratil
nebo zaběhl?*





statista Annual cost of owning a puppy
in Canada 2022, by expense...

[statista.com](https://www.statista.com)

Updated Oct 12, 2022

statista Estimated annual cost of
owning a dog in the UK 2022, b...

[statista.com](https://www.statista.com)

[so-cials.com](https://www.so-cials.com)


Updated Nov 4, 2022

statista Average amount spent to buy a
dog in Belgium 2019, by place ...

[statista.com](https://www.statista.com)


Updated Aug 7, 2020



statista  Annual cost of owning a puppy in Canada 2022, by expense...

statista.com

Updated Oct 12, 2022

statista  Estimated annual cost of owning a dog in the UK 2022, b...

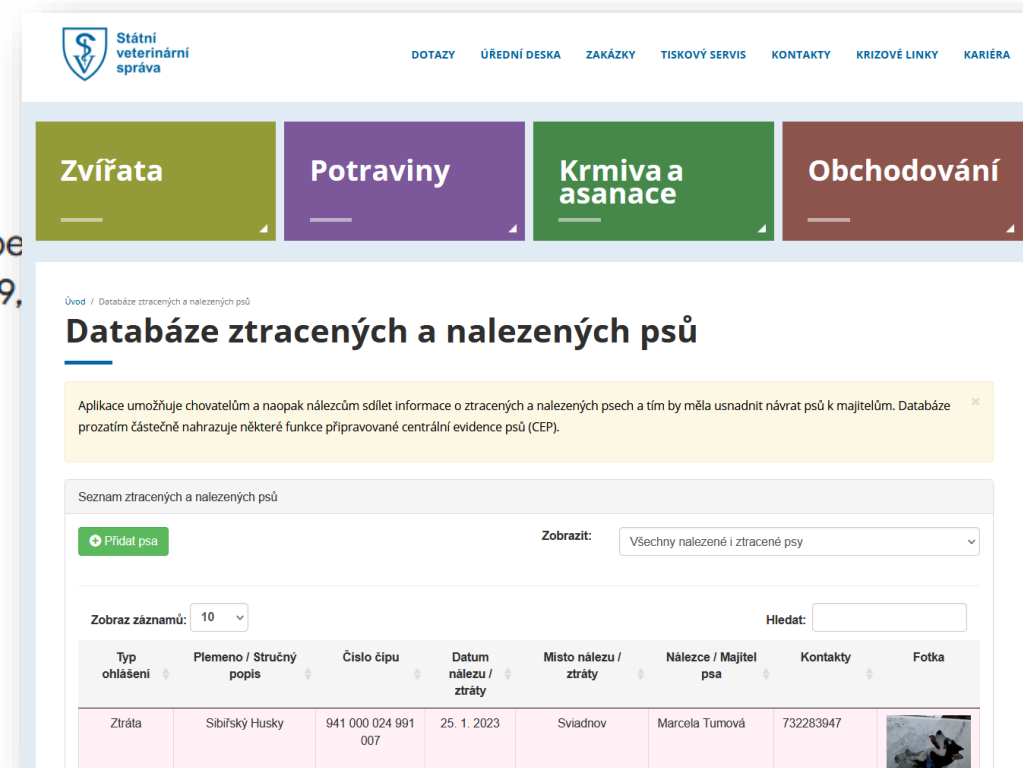
statista.com

so-cials.com

Updated Nov 4, 2022

statista  Average amount spent on a dog in Belgium 2019, statista.com

Updated Aug 7, 2020



Státní veterinární správa

DOTAZY ÚŘEDNÍ DESKA ZAKÁZKY TISKOVÝ SERVIS KONTAKTY KRIZOVÉ LINKY KARIÉRA

Zvířata Potraviny Krmiva a asanace Obchodování

Úvod / Databáze ztracených a nalezených psů


Databáze ztracených a nalezených psů

Aplikace umožňuje chovatelům a naopak nálezcům sdílet informace o ztracených a nalezených psech a tím by měla usnadnit návrat psů k majitelům. Databáze prozatím částečně nahrazuje některé funkce připravované centrální evidence psů (CEP).

Seznam ztracených a nalezených psů


[Přidat psa](#) Zobrazit:

Zobraz záznamů: Hledat:

Typ ohlášení	Plemeno / Stručný popis	Číslo čipu	Datum nálezu / ztráty	Místo nálezu / ztráty	Nálezce / Majitel psa	Kontakty	Fotka
Ztráta	Sibiřský Husky	941 000 024 991 007	25. 1. 2023	Sviadnov	Marcela Turnová	732283947	



statista  Annual cost of c
in Canada 2022,
statista.com
Updated Oct 12, 202

statista  Estimated annua
owning a dog in
statista.com
so-cials.com
Updated Nov 4, 202

statista  Average amount spe
dog in Belgium 2019,
statista.com
Updated Aug 7, 2020

Úvod / Ochrana zdraví zvířat a péče o jejich pohodu / Oznamovací povinnost chovatelů tří a více fen starších jednoho roku

Oznamovací povinnost chovatelů tří a více fen starších jednoho roku



[Online formulář - Oznámení chovu tří a více fen starších 12 měsíců](#)

Formulář ke stažení: Oznámení chovu tří a více fen starších 12 měsíců  (37,0 KB)

Nejčastější dotazy - Hlášení chovu tří a více fen starších 12 měsíců

Seznam chovatelů tří a více fen starších 12 měsíců

[KONTAKTY](#) [KRIZOVÉ LINKY](#) [KARIÉRA](#)

Obchodování

Úvod / Databáze ztracených a nalezených psů

Databáze ztracených a nalezených psů

Aplikace umožňuje chovatelům a naopak nálezcům sdílet informace o ztracených a nalezených psech a tím by měla usnadnit návrat psů k majitelům. Databáze prozatím částečně nahrazuje některé funkce připravované centrální evidence psů (CEP).

Seznam ztracených a nalezených psů

[Přidat psa](#)

Zobrazit:

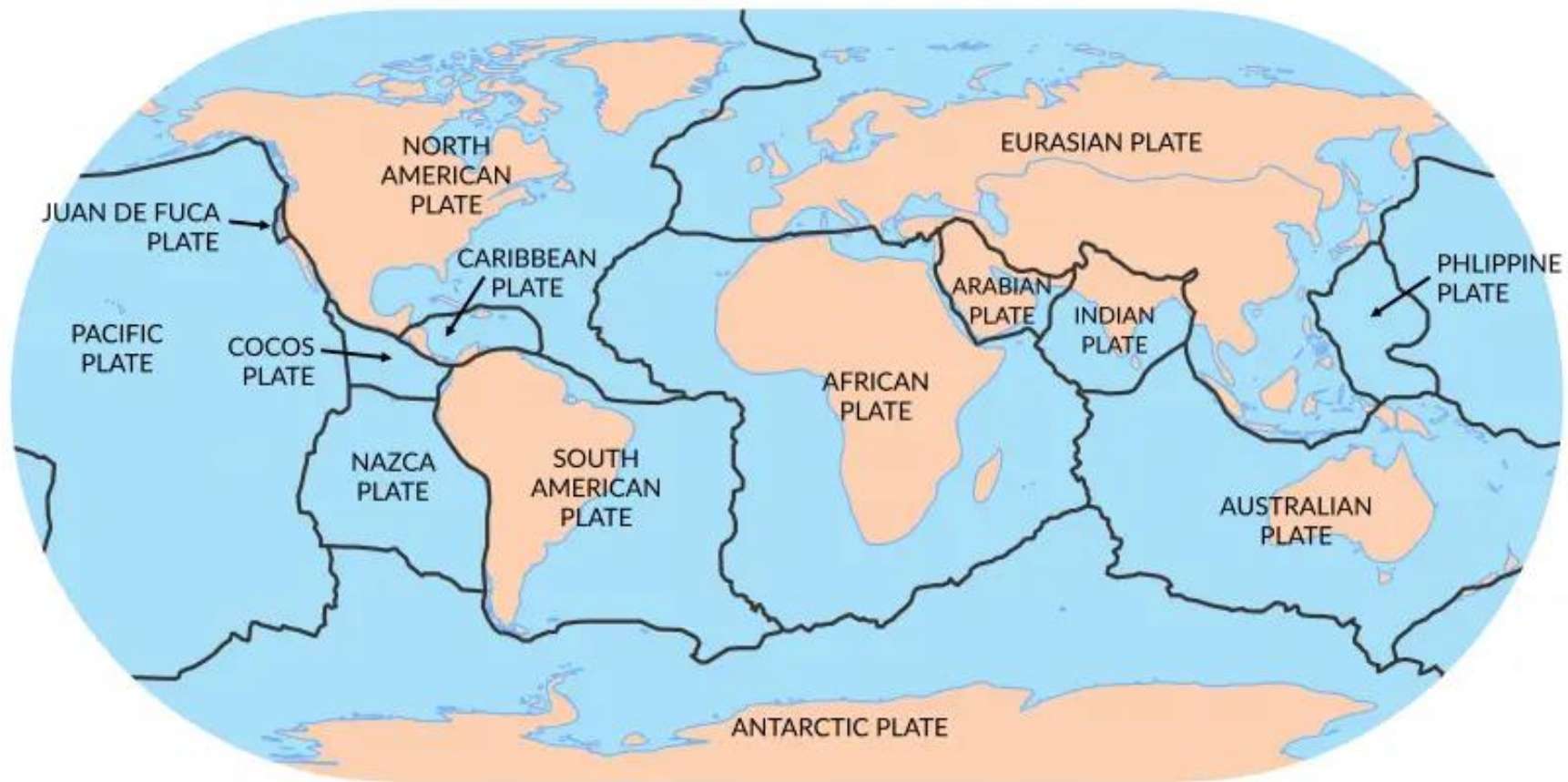
Všechny nalezené i ztracené psy

Zobraz záznamů: 10

Hledat:

Typ ohlášení	Plemeno / Stručný popis	Číslo čipu	Datum nálezu / ztráty	Místo nálezu / ztráty	Nálezce / Majitel psa	Kontakty	Fotka
Ztráta	Sibiřský Husky	941 000 024 991 007	25. 1. 2023	Sviadnov	Marcela Turmová	732283947	





Today: [6.1 magnitude earthquake near Miaga, Bicol, Philippines](#)
Yesterday: [4.8 magnitude earthquake near Pāhala, Hawaii, United States](#)
Yesterday: [5.6 magnitude earthquake near Lelești, Gorj, Romania](#)

There have been: *(M1.5 or greater)*

118 earthquakes in the past 24 hours
 828 earthquakes in the past 7 days
 3,716 earthquakes in the past 30 days
 48,840 earthquakes in the past 365 days

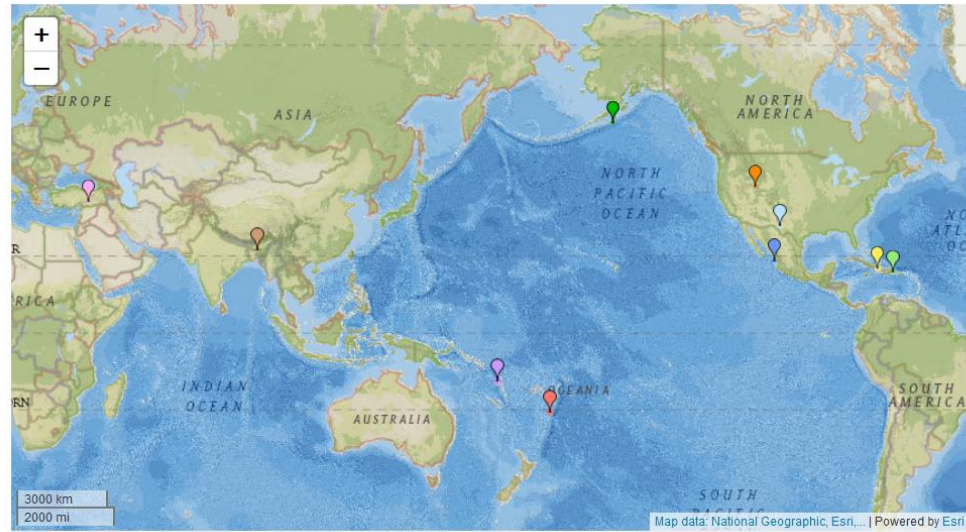
The biggest earthquakes:

today: [6.1](#) in [Miaga, Bicol, Philippines](#)
 this week: [6.1](#) in [Kermadec Islands, New Zealand](#)
 this month: [7.8](#) in [Nurdaği, Gaziantep, Turkey](#)
 this year: [7.8](#) in [Nurdaği, Gaziantep, Turkey](#)

Today's Biggest Earthquakes

All recent earthquakes >

Earthquakes over 3.0 M within the last 24 hours



- 📍 **38 minutes ago** 3.2 magnitude, 3 km depth
[Perry, Utah, United States](#)
- 📍 **2 hours ago** 5.5 magnitude, 16 km
[Bombaropolis, Nord-Ouest, Haiti](#)
- 📍 **3 hours ago** 3.9 magnitude, 115 km
[Salvaleón de Higüey, La Altagracia, D...](#)
- 📍 **3 hours ago** 3.0 magnitude, 31 km
[Alaska Peninsula](#)
- 📍 **4 hours ago** 4.1 magnitude, 14 km
[Palmar de Cuautla, Nayarit, Mexico](#)
- 📍 **4 hours ago** 5.6 magnitude, 36 km
[Port-Olry, Sanma, Vanuatu](#)
- 📍 **4 hours ago** 4.3 magnitude, 16 km
[Sincik, Adiyaman, Turkey](#)
- 📍 **4 hours ago** 3.0 magnitude, 7 km d
[Van Horn, Texas, United States](#)
- 📍 **5 hours ago** 4.3 magnitude, 64 km
[Chhatak, Sylhet, Bangladesh](#)
- 📍 **6 hours ago** 4.9 magnitude, 85 km
[South Pacific Ocean](#)
- 📍 **6 hours ago** 4.4 magnitude, 524 km

LASTQUAKE
the official EMSC earthquakes app

Current time: 2023-02-16 09:44:09 UTC

Member access

Name

Pwd

Sign in

[Earthquake information](#) |
 [Testimonies, photos](#) |
 [Information services](#) |
 [For seismologists](#) |
 [Projects](#) |
 [Publications & docs](#)

You are here : EMSC |
 Our sponsors: GeoSIG |
 [Donate](#) |
 [About EMSC](#)

Euro-Med earthquakes

Choose your map :
 ● Last 1h
 ● Last 24h
 ● Last 48h
 ● Last week
 ○ Last 2 weeks

200 earthquakes on this map

I felt an earthquake

Latest significant earthquakes

Special Reports [+]

- 📍 M7.7 Gaziantep earthquake - strong...
- 📍 Earthquake sequence in Turkey, February...

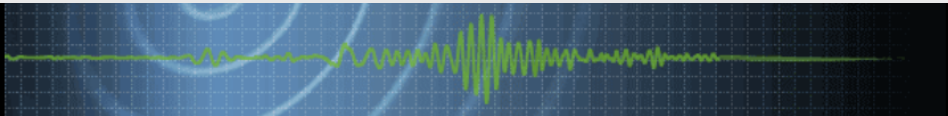
The EMSC is the European infrastructure for seismological products in

EPOS

EUROPEAN PLATEFORM FOR OBSERVING AND SEISMOLOGICAL PRODUCTS

Explore Data & Services

Recent Pictures From Eyewitnesses



← Earthquakes

Latest Earthquakes

Lists, Maps & Statistics

Special Earthquakes, Earthquake Sequences, and Fault Zones

Earthquake Photo Collections

Search Earthquake Catalog

Real-time Notifications

Information by Region

Earthquakes

Hazards

Data

Education

Monitoring

Science

Search...

Search

Search Earthquake Catalog

Search results are limited to 20,000 events. To get URL for a search, click the search button, then copy the URL from the browser address bar.

- [Help](#)
- [ANSS Comprehensive Earthquake Catalog \(ComCat\) Documentation](#)
- [Developer's Corner - Library of functions and wrapper scripts for accessing and using tools for the NEIC's ComCat data](#)
- [Significant Earthquakes Archive](#)

Basic Options

Magnitude

- 2.5+
- 4.5+
- Custom

Minimum

2,5

Maximum

Date & Time

- Past 7 Days
- Past 30 Days
- Custom

Start (UTC)

1000-02-09 00:00:00

End (UTC)

2023-02-16 23:59:59

Geographic Region

- World
- Conterminous U.S.¹
- Custom

Custom Rectangle

- [48.392, 51.185] Latitude
- [11.725, 19.195] Longitude

Draw Rectangle on Map

Advanced Options

Custom filters | Predefined filters | Geographical filters

Year min 1000 max 1899

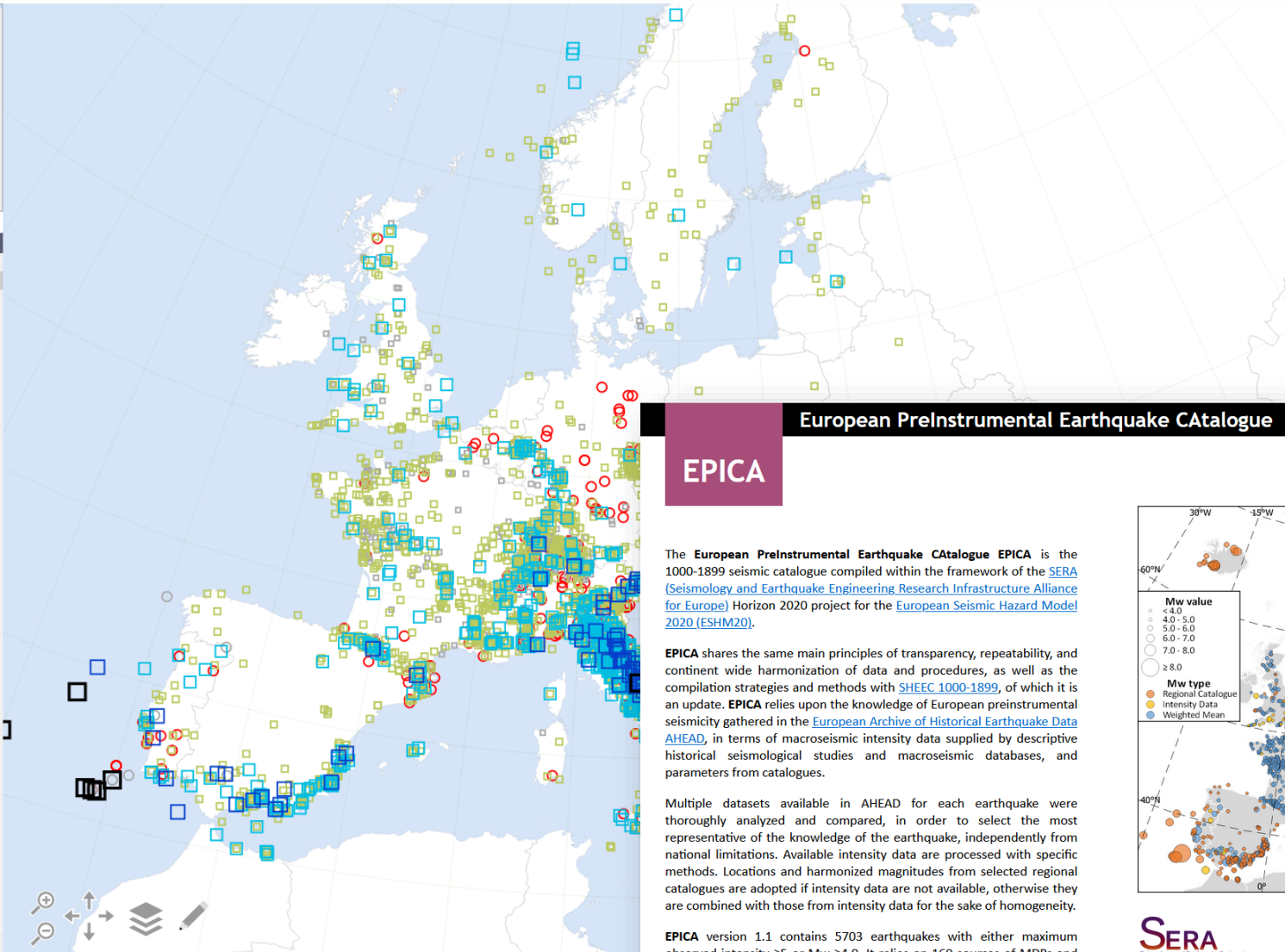
No. of MDPs min 0 max 1517

- extra large
- large
- medium
- small
- very small
- not determined
- fake

refresh

Date	Epicentral area	Info
1000	YUGOSLAVIA	
1000-03-29	HAINAUT (CHARLEROI ?)	
1000-03-29	Yugoslavia	
1001	Verona	
1004	Padoue	
1005	Arezzo	
1005	Cassino	
1009	Offshore Portugal	
1010-01	Istanbul TR	
1010-03-09	Istanbul TR	
1011	Riesengebirge	
1012	Lunebourg Halle	
1013-11-18 12	PAYS DE LIEGE (LIEGE ?)	
1014	Angouleme	
1016	Cracovie	
1017	[Lisboa]	
1019-04-01	Benevento	
1020	Roma	
1021-05-12	Hongrie	
1021-05-12	Bâle, Valais, Autriche, Styrie	
1021-05-12 16	SOUABE (W. MEMMINGEN ?)	
1024	Andalucia	
1026-12-04	Istanbul TR	
1032-08-13	Haute-Saxe	
1032-08-13 17.45	Istanbul TR	
1033-03-06 07.15	Istanbul TR	
1033-03-06 07.15	Istanbul TR	

6205 earthquakes in the archive



EPICA European Preinstrumental Earthquake Catalogue

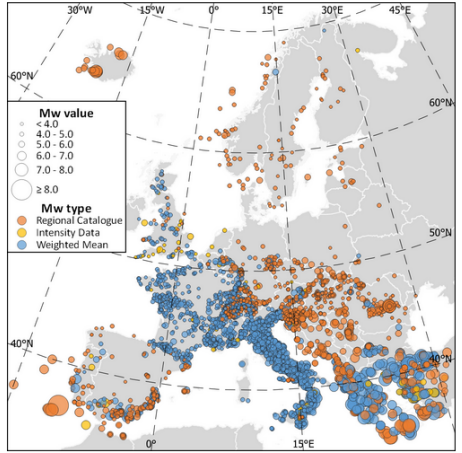


The **European Preinstrumental Earthquake Catalogue EPICA** is the 1000-1899 seismic catalogue compiled within the framework of the [SERA \(Seismology and Earthquake Engineering Research Infrastructure Alliance for Europe\)](#) Horizon 2020 project for the [European Seismic Hazard Model 2020 \(ESHM20\)](#).

EPICA shares the same main principles of transparency, repeatability, and continent wide harmonization of data and procedures, as well as the compilation strategies and methods with [SHEEC 1000-1899](#), of which it is an update. EPICA relies upon the knowledge of European preinstrumental seismicity gathered in the [European Archive of Historical Earthquake Data AHEAD](#), in terms of macroseismic intensity data supplied by descriptive historical seismological studies and macroseismic databases, and parameters from catalogues.

Multiple datasets available in AHEAD for each earthquake were thoroughly analyzed and compared, in order to select the most representative of the knowledge of the earthquake, independently from national limitations. Available intensity data are processed with specific methods. Locations and harmonized magnitudes from selected regional catalogues are adopted if intensity data are not available, otherwise they are combined with those from intensity data for the sake of homogeneity.

EPICA version 1.1 contains 5703 earthquakes with either maximum observed intensity ≥ 5 or $M_w \geq 4.0$. It relies on 160 sources of MDPs and 39 regional catalogues selected from AHEAD. Parameters are newly assessed from MDPs with harmonized procedures for 3297 earthquakes.



interaktivní osnova

Awesome Public Datasets



NOTICE: This repo is automatically generated by [apd-core](#). Please **DO NOT** modify this file directly. We have provided [a new way](#) to contribute to Awesome Public Datasets. [Join](#) the [slack community](#) for more communication.

- 🟢 I am well.
- 🟡 Please fix me.

This list of [a topic-centric public data sources](#) in high quality. They are collected and tidied from blogs, answers, and user responses. Most of the data sets listed below are free, however, some are not. Other amazingly awesome lists can be found in [sindresorhus's awesome](#) list.

Table of Contents

- [Agriculture](#)
- [Architecture](#)
- [Biology](#)
- [Chemistry](#)
- [Climate+Weather](#)
- [ComplexNetworks](#)
- [ComputerNetworks](#)
- [CyberSecurity](#)
- [DataChallenges](#)
- [EarthScience](#)
- [Economics](#)
- [Education](#)
- [Energy](#)
- [Entertainment](#)
- [Finance](#)
- [GIS](#)
- [Government](#)



4



Posted by u/smala017 16 hours ago

request

Looking for a more recent dataset on Flights

I found [this dataset on Kaggle](#) that contains a list of, I believe, every domestic flight in the US between a list of ~320 airports in 2015. I am looking for a similar dataset from a more recent year. Does anyone know if such data is available anywhere?



3 Comments



Award



Share



Save

...



26



↳ Crossposted by u/labor_anonymous 1 day ago

resource

I cleaned a data set about train accidents!

/r/trai...

r/trains · Posted by u/labor_anonymous 1 day ago

Observations/Heads up

I cleaned a data set about train accidents!

EDIT: I forgot to mention because there are 184k accident records it may take a moment to load. The pivot table includes juicy info about train accidents. It's easy to navigate so you can take the information and research it further to find pictures or news stories. The total # of accidents between 1975-2022 is 184,000+.

https://raidermailwright-my.sharepoint.com/:x:/g/personal/meyer_272_wright_edu/EV5qpJ3MYjtJlxN1tNT_ehYBFNb9bhsNxIfrHj8onmjVYg?e=0B8vnR

17 points · 4 comments



2 Comments



Award



Share



Save

...



zkoumejte data

veterinářství

Vychází od
roku 1951

Veterinární klinika



veterinářství



PROHLÉDNOUT

VETERINÁŘSTVÍ

PSI KOČKY HOSPODÁŘSKÁ ZVÍŘATA KONĚ EXOTI MANAGEMENT KLINICKÉ PRAXE OSTATNÍ PŘÁVĚ VYCHÁZÍ RECENZE VIDEA **KALENDÁŘ AKCÍ**

08.10.2020 | 12:10

Autor:

Sekaninová Irena

Kategorie:

Psi

Štítky:

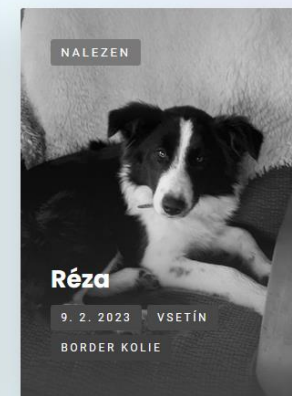
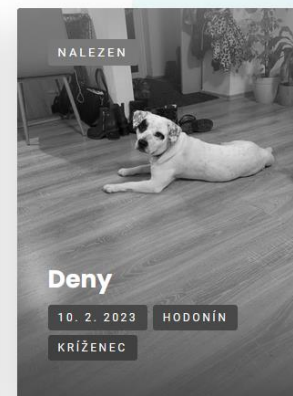
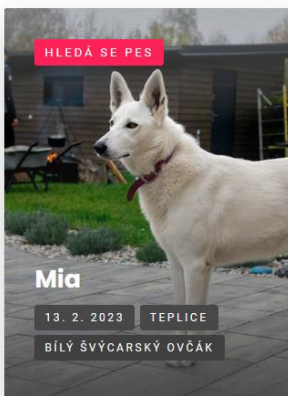








Informace - Psi se na této stránce zobrazují 10 dnů od nahlášení.

Aplikace umožňuje chovatelům a naopak nálezcům sdílet informace o ztracených a nalezených psech a tím by měla usnadnit návrat psů k majitelům. Databáze prozatím částečně nahrazuje některé funkce připravované centrální evidence psů (CEP). ✕

Do databáze ztracených psů zatím lidé vložili údaje o téměř 500 psech

Do databáze ztracených a nalezených psů vložili lidé od konce února, kdy ji na svých internetových stránkách Státní veterinární správa (SVS) spustila, údaje o téměř 500 psech. Databázi častěji využívají nálezci než majitelé ztracených psů, vyplývá z dosavadní statistických údajů vztahujících se k aplikaci. Nejčastěji údaje do databáze vkládají městští policisté a útulky pro opuštěná zvířata z některých zejména větších měst.



Typ ohlášení	Plemeno / Stručný popis	Číslo čipu	Datum nálezu / ztráty	Místo nálezu / ztráty	Nálezce / Majitel psa	Kontakty	Fotka
Ztráta							
Ztráta							
Nález							
Nález							
Nález							
Nález							

Ztracený pes



Poznámka

Datum nálezu / ztráty 07.01.2023

Číslo čipu / tetování zatím nemá

Plemeno / Stručný popis Kříženeček

Majitel / Nálezce Tereza Staniszová

Kontakty +420732704909

Místo ztráty / nálezu Horní Žukov, okres Karviná

Další informace Fenka Angie, 6 měsíců

Zavřít

definujte si cíle

komunikační cíl
cílová skupina

vyberte formu

Dosavadní čeští prezidenti celkem absolvovali téměř 500 zahraničních cest. V jejich počtu vede Klaus

Nově zvolený prezident Petr Pavel svou první zahraniční cestou neporuší dosavadní zvyklosti. Vyrazit chce na Slovensko – stejně jako to udělali všichni jeho předchůdci: Václav Havel, Václav Klaus a Miloš Zeman. Dosavadní čeští prezidenti absolvovali dohromady stovky dalších zahraničních cest. Kam jezdil Zeman, ukazuje grafika v článku.

GRAFIKA Praha 11:16 5. února 2023



Nejvíce cestoval Václav Klaus. Hodně se orientoval na Německo, Spojené státy, ale také na Rusko. | Foto: Český rozhlas, David Sedlecký, Profimedia | Zdroj: Koláž iROZHLAS.cz

Dosavadní tři čeští prezidenti zvládli dohromady absolvovat za třicet let zhruba 500 zahraničních cest.

datový článek

ZPRÁVY, KTERÉ JSTE NEČETLI

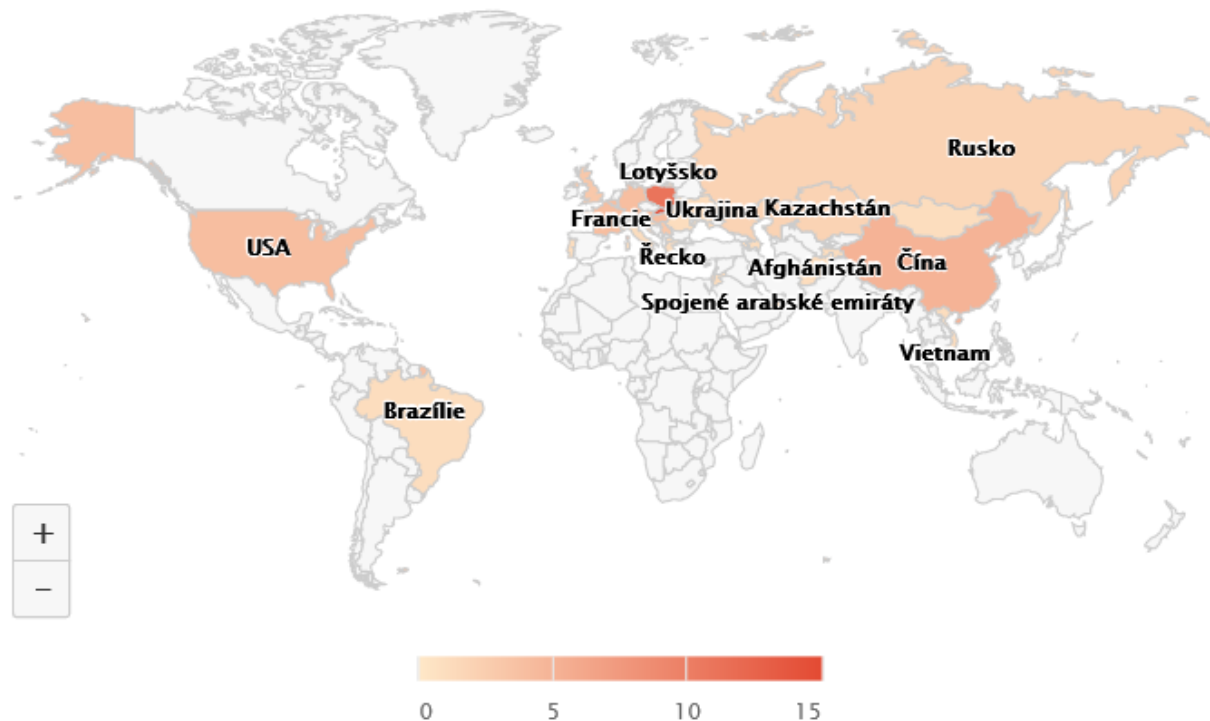


Výrobci se svezli na vlně zdražování a dorovnávají ceny se Západem, říká analytička Klímová



Zahraněční cesty prezidenta Zemana 2013 – 2023

Kliknutím na stát zobrazíte podrobnosti



Zdroj dat: [Rešeršní oddělení ČRo](#)

dashboard



TOP 20 LARGEST SOLAR PLANTS

across the world

How to read

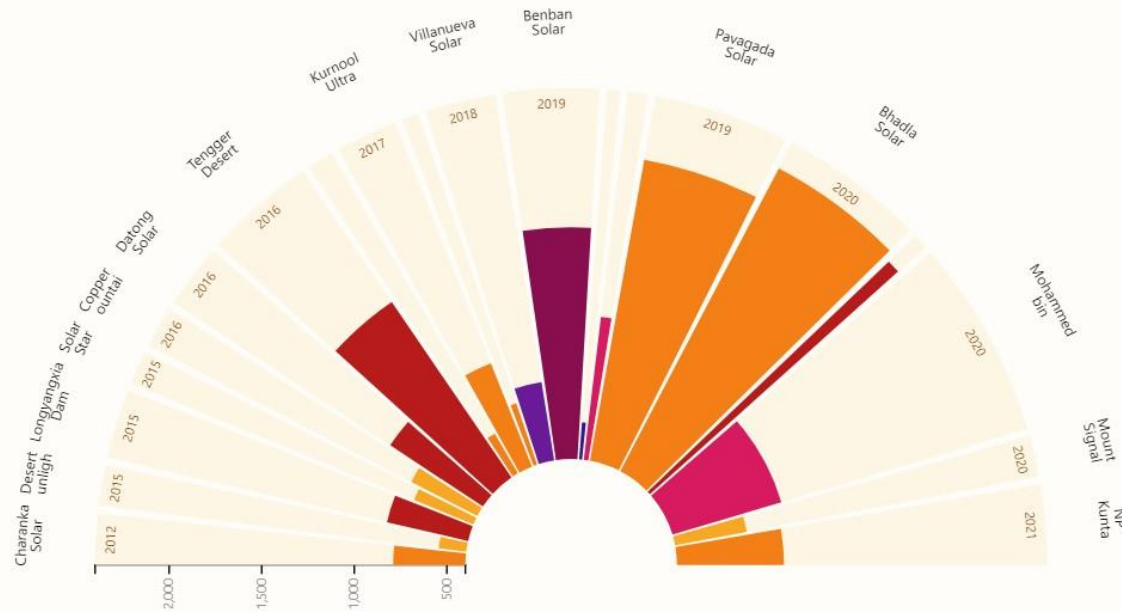
Length of the wedge indicates **Megawatts peak capacity** of the plant

Width of the wedge is proportionate to **acreage** of the plant

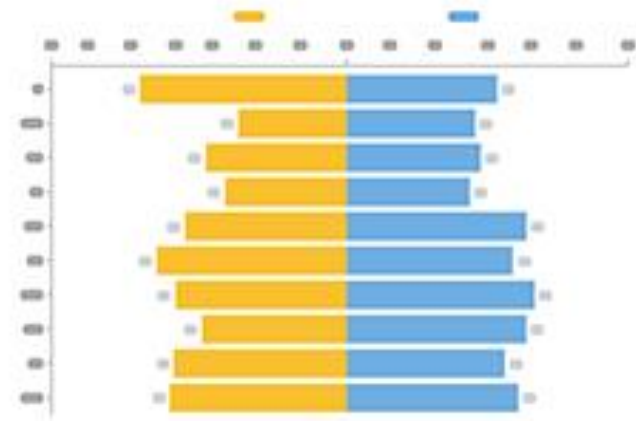
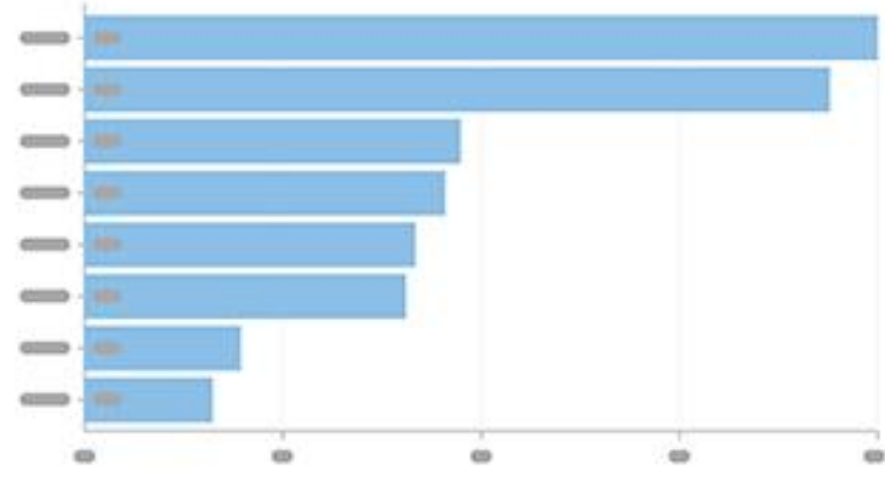
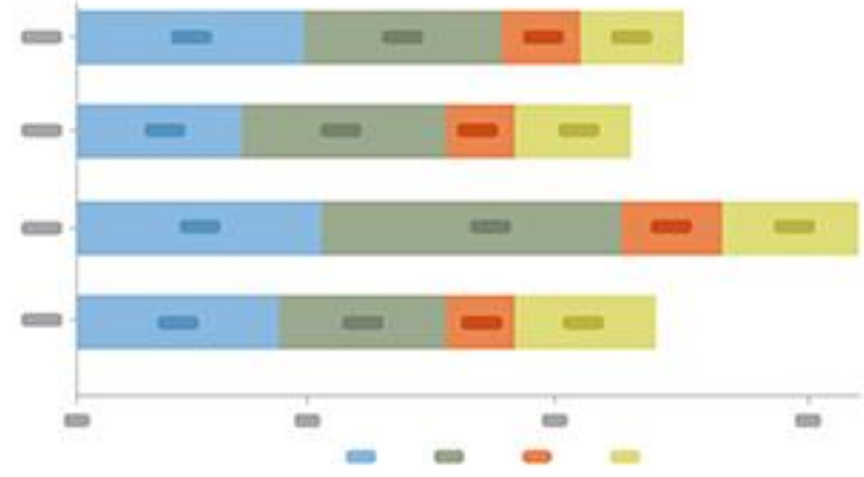
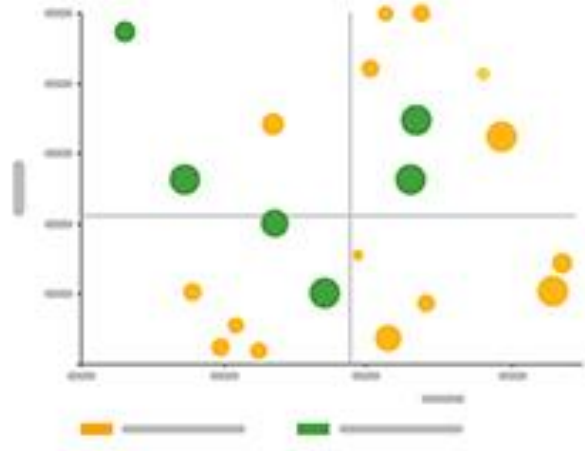
Colour of the wedge is attributed to the **Country** of origin

Country

- China
- Egypt
- India
- Mexico
- United Arab Emirates
- United States
- Vietnam



základní vizualizace



k i s k ↵

KISK30: Diplomkové tandemy

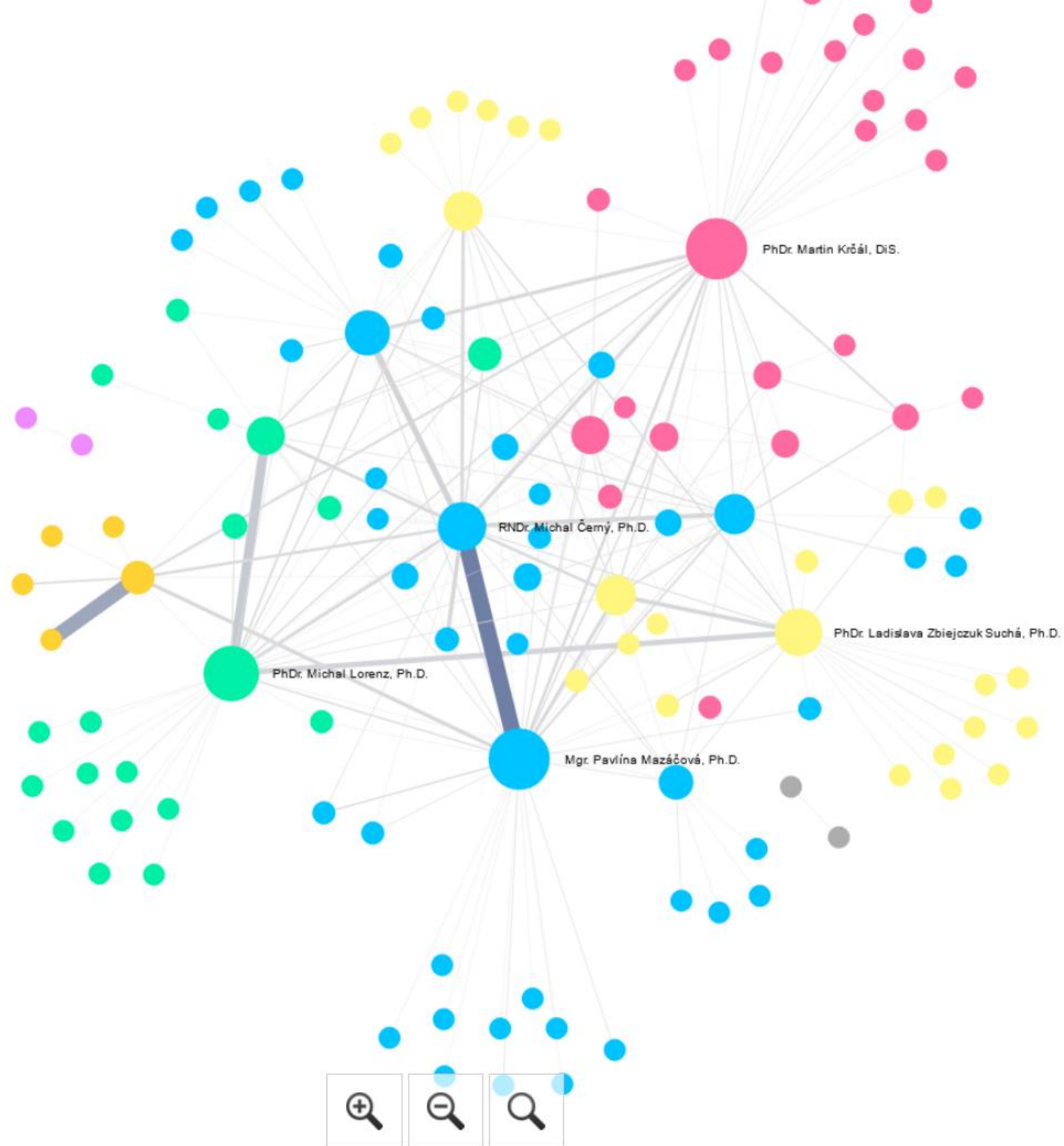
Jaké kombinace vedoucích a oponentů na KISKu vznikají nejčastěji? Analýza diplomkových tandemů proběhla nad daty o magisterských i bakalářských obhajobách pořádaných od 1. 1. 2015 (n = 569). Čím větší uzel, tím více unikátních tandemů. **Klíknutím na osobu zobrazíte další statistiky.**

Legenda:

- Oponenti / vedoucí
- ↖ Síla tandemu
- Identifikované komunity

Hledat vedoucí/oponenty:

Analýza komunit

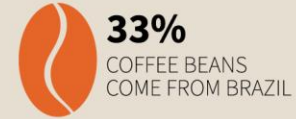

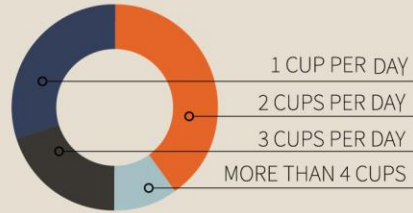


vizualizace sítě

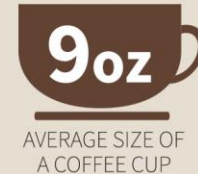
COFFEE INFOGRAPHIC



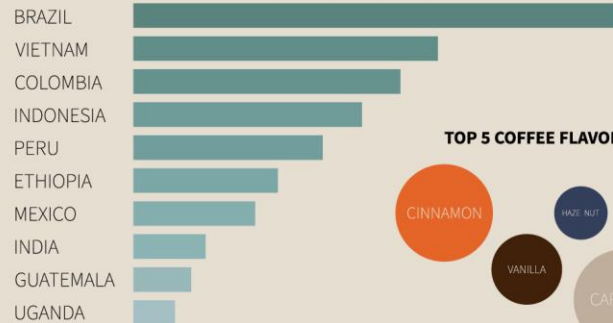
HOW MUCH COFFEE PEOPLE DRINK



AVERAGE COFFEE CONSUMPTION PER WEEK



TOP 10 COFFEE PRODUCTION COUNTRIES



TOP 5 COFFEE FLAVORS


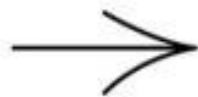



COFFEE CONSUMPTION IN THE WORLD



vizualizujte a experimentujte

nástroje



ověřujte a testujte

*přístupnost
inkluze*

publikujte a prezentujte

Co se studenti KISKu na svých portfoliích právě učí a na čem pracují.



<https://ksvetnicova.wordpress.com>

včera v 17:57

Závěrečná reflexe k předmětu praxe a stáže

Po úspěšně absolvovaném předmětu ISKM18 Praxe a stáže v tomto příspěvku stručně shrnuji její závěrečnou reflexi. Tato reflexe bude mít trochu specifickou podobu, kde nejdřív popíšu prostředí a časové rozmezí praxe a poté přejdu na její jednotlivé aktivity, které zhodnotím pomocí jasně vymezených otázek. Svou praxi jsem absolvovala v...




František Kovařík

včera v 14:37

Úvod

Diplomka se se mnou táhne jak soper a k tomu začal nový semestr. Nad univerzitními předměty už jsem pomalu zlomil ...



Illyria Brejchová

pátek v 17:06

Reflexe 3. semestru na KISKu a FI: podzim 2022



<https://ksvetnicova.wordpress.com>

úterý v 21:34

Průběžná zpráva o stavu diplomové práce

V rámci předmětu ISKM13 Seminář k diplomové práci III jsem se pustila už do samotné tvorby práce s tím, že jsem si udělala velmi důkladnou rešeršní práci nad dalšími zdroji pro teoretický základ k mé výzkumné fázi diplomové práce. Od projektu diplomové práce jsem rozšířila své výzkumné pole od kompetence hodnocení informací p...




<https://ksvetnicova.wordpress.com>

neděle v 20:20

Závěrečná reflexe k předmětu pedagogická psychologie pro informační specialisty

Po úspěšně absolvovaném předmětu ISKM45 Pedagogická psychologie pro informační specialisty v tomto příspěvku stručně shrnuji její závěrečnou reflexi ve formě jasně vymezených otázek. Co se mi v předmětu líbilo? Kam jsem se díky předmětu posunula? Tento předmět považuji z hlediska mého směřování za velmi přínosný, co se týče její...



Od závěrečného představení se očekávají následující reflexe...

1. Zdroje dat, zvolená data a jejich limity.

+ Jak se limity promítly do vizualizace.

2. Jaká je cílová skupina, jaký je cíl.

+ Co byl hlavní komunikační záměr.

3. Popis vizualizačního procesu.

4. Reflexe inkluzivity a přístupnosti.

+ Výsledky testování použitelnosti a pochopitelnosti.

+ Případné iterace, které proběhly.

prakticko-workshopové cosi

1. (Před)vizualizační proces

zdroje dat

limity dat

základy *Open Refine*

využití *Excelu*

2. Nástroje a aplikace



2. Nástroje a aplikace

základy *Tableau*

Datawrapper

příp. *Charticulator*

příp. základy *Gephi*

3. Použitelnost a přístupnost

testování použitelnosti

příp. eye-tracking,

inkluzivita ve vizualizaci

If I were one of the data points on this visualization, would I feel offended?


- KIM BUI

+ konzultace v rámci bloků

+ individuální konzultace

+ reflexe závěrečných projektů a závěrečná rozprava

kde?



kdy?

na čem?

