



INVESTICE DO ROZVOJE VZDĚLÁVÁNÍ

AEB_34

Právní rámec archeologického výzkumu

Podpora výzkumu a role sbírkotvorných institucí

Evidenční systémy o archeologických výzkumech a nálezích

Podpora výzkumu a vývoje základní pojmy

- **Rámec podpory Společenství** - společný dokument Evropské komise (EK) a členského státu EU **Evropský výzkumný prostor - ERA** - **Národní portál pro evropský výzkum** slouží k dokonalejší koordinaci výzkumu a inovací v Evropě <http://www.evropskyvyzkum.cz/cs>
- **Programové dokumenty** – strategické dokumenty s popisem realizace strukturálních fondů v členské zemi **Operační program** - určený pro realizaci pomoci ze strukturálních fondů, soubor priorit, víceletá opatření **Programový dodatek** - popis opatření včetně potenciálních příjemců a finančního plánu
- **ERDF** - Evropský fond regionálního rozvoje
- **ESF** - **Evropský sociální fond** 2013 končí programovací období, příprava 2014-2020  **HORIZONT 2020**

Podpora výzkumu a vývoje základní pojmy

twin -
dvojče

- **Grantové schéma** - zjednodušená forma předkládání projektů, samotné schéma je projekt, obsahuje množství projektů
- **Twinning** program vzájemné výměny zkušeností a know-how, zahraniční experti poskytují služby **Organizace podpory:**
- **Řídící orgán ŘO** nese odpovědnost - na národní úrovni
- **platební jednotka, monitorovací výbor** = nejvyšší orgán, dohlíží na účinnost pomoci, zasedání se účast pozorovatele z EK,
- **Zprostředkující subjekt** jedná v odpovědnosti ŘO
- **Platební orgán** správa financí ze strukturálních fondů a fondů soudržnosti
- **Konečný příjemce** - zodpovědnost za plnění projektu
- **Konečný uživatel** - realizuje projekt, přijímá prostředky

ministerstva

ministerstvo financí

Podpora ze zahraničí a na národní úrovni

- **Rámcové programy (RP) - 7. RP** včetně **ERC**
- **národní zdroje - státní rozpočet (SR)** 
poskytovatelé Ministerstva, např. **MŠMT** www.msmt.cz,
- podpora dlouhodobého koncepčního rozvoje výzkumných organizací (VO), mezinárodní spolupráce - např. program KONTAKT II (LH), MOBILITY (7AMB), EUROSTARS (7D), velké infrastruktury, výzkumné záměry, specifický VŠ výzkum
- **AGENTURY** - např. **GA ČR, TA ČR, IGA MZdr**
www.vyzkum.cz 
- **spolufinancování projektů ze zahraničí z OP**



Role sbírkotvorných institucí

hlavní role sbírkotvorná činnost dle koncepce a plánu


VÝZKUM za účelem zhodnocení sbírek movitých archeologických nálezů - **MAN ve vlastnictví**



kraje se ukládají v jím zřízeném **muzeu** *příspěvkové organizaci kraje, který může zřídit* k archeologickému **výzkumu veřejnou výzkumnou instituci** - zatím v ČR dvě:

Ústav archeologické památkové péče SZ Čech, v. v. i.

Ústav archeologické památkové péče v Brně, v. v. i.




MAN ve vlastnictví obce se ukládají v **muzeu zřízeném touto obcí nebo jinou obcí** - *příspěvkové organizaci obce nebo organizační složky obce*
nebo krajem - *příspěvkové organizace kraje*

Role sbírkotvorných institucí



Movité archeologické nálezy (MAN)


- ve vlastnictví ČR - příslušnost hospodařit s nimi náleží **státním organizacím** (*státní příspěvkové organizace - SPO*) nebo organizačním složkám státu, které je získaly při provádění archeologických výzkumů
 - ukládají se **v muzeích zřízených ministerstvem kultury** nebo v jiných státních organizacích/organizačních složkách státu, kde trvale uchovávány sbírky muzejní povahy
- 

ministerstvo kultury (NAKI)

podpora výzkumu

regionální programy krajů






Evidenční systémy o archeologických výzkumech v ČR



centrální registrace ploch archeologicky prozkoumaných dosud v ČR neexistuje

Dílní soubory dat o archeologických výzkumech obsahují tyto informační zdroje:

- **pro území ČR** - **vrstva polygonů území s archeologickými nálezy (UAN IV) dle metodiky IS Státní archeologický seznam ČR v prostředí GIS**, součásti (IISPP) Integrovaného informačního systému památkové péče vytvářeného v Národním památkovém ústavu (NPÚ) včetně akcí dle § 21 odst. 4 zákona č. 20/1987 Sb.
- **pro území Čech ADČ = archeologická databáze Čech**, akce registrované dle § 21 odst. 4 zákona č. 20/1987 Sb. Archeologickým ústavem AV ČR v Praze, v. v. i.
- **pro území Moravy a Slezska - evidence přehledů výzkumů** Archeologickým ústavem AV ČR v Brně, v. v. i.
- **pro území části až několika katastrů: území pražské památkové rezervace**, resp. katastru Hradčany, Malá Strana, Nové Město, Staré Město, Josefov, Vyšehrad - **ADB - databáze archeologických dokumentačních bodů** = sondy, řezy, plochy)
- **dlouhodobě zkoumané lokality**, kde stav dokumentace umožňuje tvorbu vrstev prozkoumaných ploch s údaji o nich - např. Pohansko, Mikulčice, Budeč, Bylany,



Evidenční systémy o archeologických nálezech



- **CES** = veřejnosti přístupný informační systém (IS) - seznam sbírek spravovaných dle zákona č. 122/2000 Sb., o ochraně sbírek muzejní povahy - k usnadnění zápisu a aktualizace aplikace **CESik** (CITeM – www.citem.cz)
- pro správu sbírek archeologických nálezů nejčastěji využívané různé verze aplikace **AIMS** a **DEMUS** - *Demus01 více než 160 institucí* - nástupcem by měl být **Integrovaný systém správy sbírek I3S** - vývoj v Moravském zemském muzeu od roku 2006
- pro zpřístupnění katalogů sbírek např. **prohlížeč muzejních sbírek ProMuS**
- evidenci a dokumentaci archeologických nálezů **oprávněné organizace**
- Dílčí soubory dat o nemovitých archeologických nálezech obsahují informační zdroje:
 - **pro území ČR** - vrstva polygonů území s archeologickými nálezy (UAN IV) dle metodiky IS **SAS ČR - Státního archeologického seznamu ČR v prostředí GIS**, součástí Integrovaného informačního systému památkové péče vytvářeného v Národním památkovém ústavu
 - **pro Čechy ADČ - Archeologická databáze Čech** v Archeologickém ústavu AV ČR v Praze, v. v. i., který řeší od 2012 **do 2015** projekt podporovaný Ministerstvem kultury ČR „**Archeologická mapa ČR. Systém pro sběr, správu a prezentaci dat.**“ - zapojen i ARÚ AV ČR v Brně, v. v. i., který spravuje **evidenci přehledů výzkumů a archeologických nálezů pro Moravu a Slezsko**

INDIVIDUÁLNĚ
řeší