



# **Záhady Pyramíd**

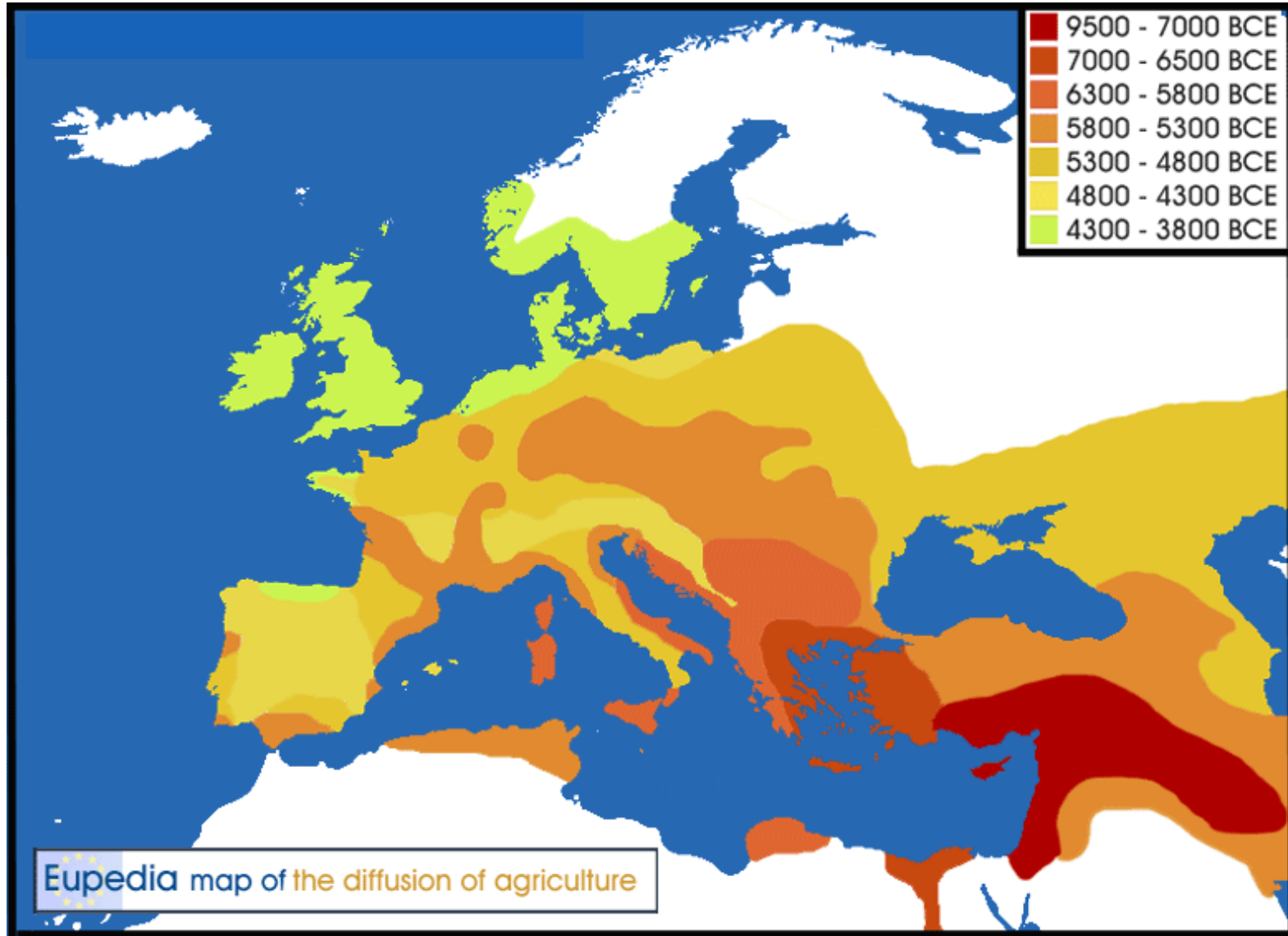
**Pseudohistorie vs. věda**

**Mgr. Mirón Jurík**

**466660@mail.muni.cz**

# Difuzionistická teória

- Graffton Eliot Smith
- predstava jediného pôvodu vyspelej civilizácie





# Göbekli Tepe



# Pôvod egyptskej civilizácie

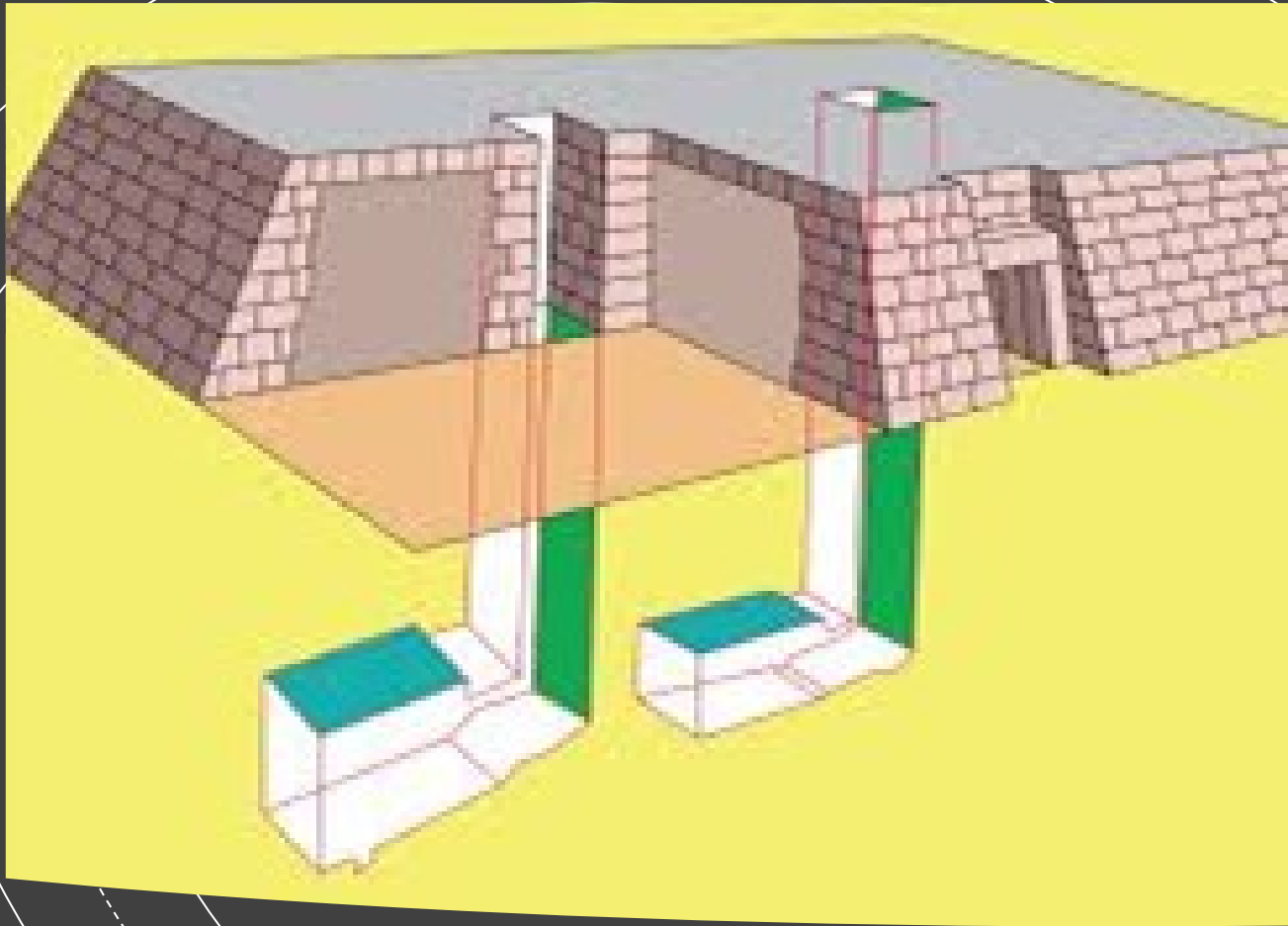
- Archeoastronauti
- Atlantská civilizácia:
  1. viera, že všetky výdobytky egyptskej civilizácie, predovšetkým architektúra, sú produktom nie pôvodného a domáceho obyvateľstva;
  2. viera, že je produktom domáceho obyvateľstva, ale za pomoci poznania inej civilizácie a využitia modernej technológie;
  3. viera, že existuje veľa dôkazov o vyspelej technológii (elektrifikácia, motorové stroje, hydraulika);
  4. viera vo využitie nadprirodzenej sily, mágie, levitácie a pod.
  5. viera v sprisahanie egyptológov, ktorí taja, že pod Káhirou, ale aj pod inými lokalitami sa nachádzajú podzemné štruktúry – mestá, ktoré sú pospájané rôznymi šachtami.



# Typologický vývoj kráľovských hrobiek

---

Tomb of King Djer surrounded by retainer burials  
Courtesy of the German Archaeological Institute, Cairo







**Džoser (Sakkara);  
Snofru (Medjum,  
Dahšur)**



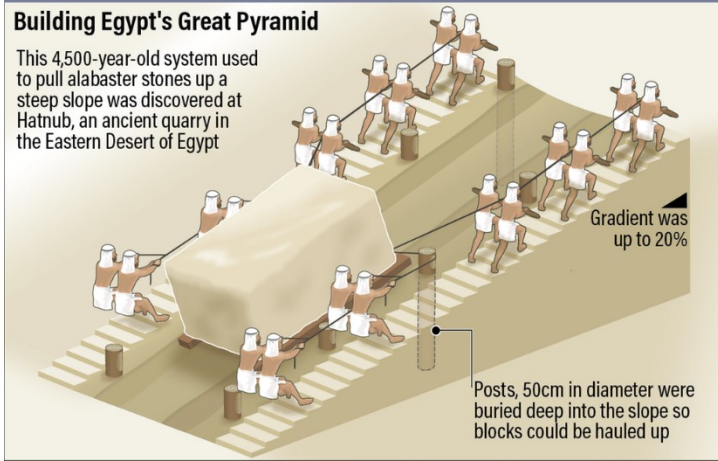
# Mýty o pyramídach v Gíze:

- nevieme ako boli postavené;
- kameň bol dovážaný len z obrovskej vzdialenosti
- nemáme dôkazy o tom, že išlo o hrobky, v prípade Cheopsovej vôbec nevieme, že patrila práve jemu;
- spĺňali funkciu Jozefových sypiek;
- prisudzuje sa im liečivý a iný ezoterický význam.
- astronomické konštelácie a pyramídy (Robert Bauval, 1994)




### Building Egypt's Great Pyramid

This 4,500-year-old system used to pull alabaster stones up a steep slope was discovered at Hatnub, an ancient quarry in the Eastern Desert of Egypt

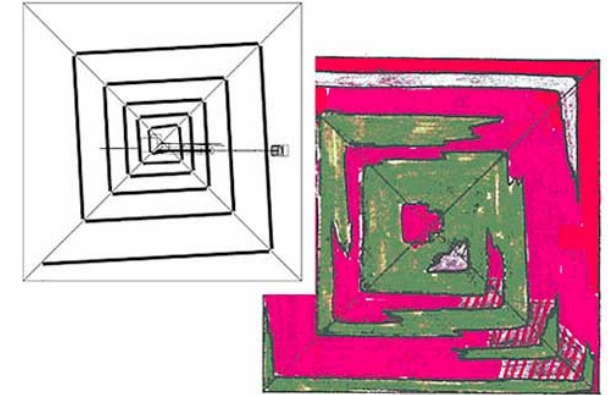


Gradient was up to 20%

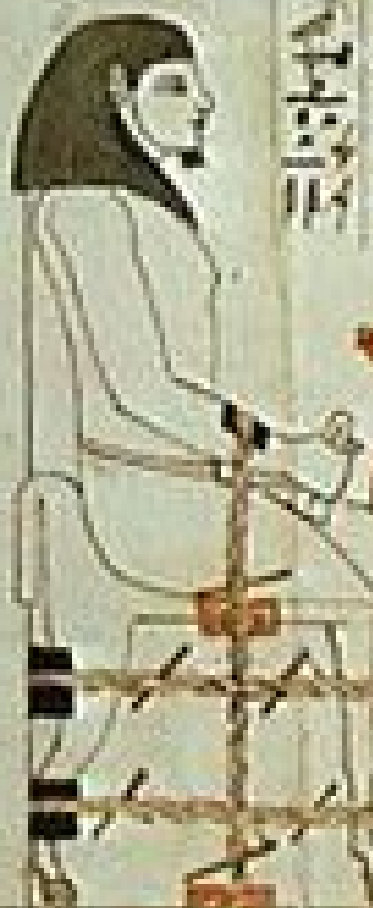
Posts, 50cm in diameter were buried deep into the slope so blocks could be hauled up



### Houdin's Internal Ramp



The Thermal Image Taken By The French Team




Vertical hieroglyphic text located to the left of the boat, likely identifying the deceased and his family members.

Horizontal hieroglyphic text located above the first row of animal figures, possibly describing the nature of the offerings.



Vertical hieroglyphic text located to the left of the first row of small figures, possibly identifying the individuals in the row.



Horizontal hieroglyphic text located above the second row of small figures, possibly describing the activities or professions of the individuals.

Vertical hieroglyphic text located to the left of the second row of small figures.



Horizontal hieroglyphic text located above the third row of small figures.

Vertical hieroglyphic text located to the left of the third row of small figures.




Horizontal hieroglyphic text located above the fourth row of small figures.


Vertical hieroglyphic text located to the left of the fourth row of small figures.



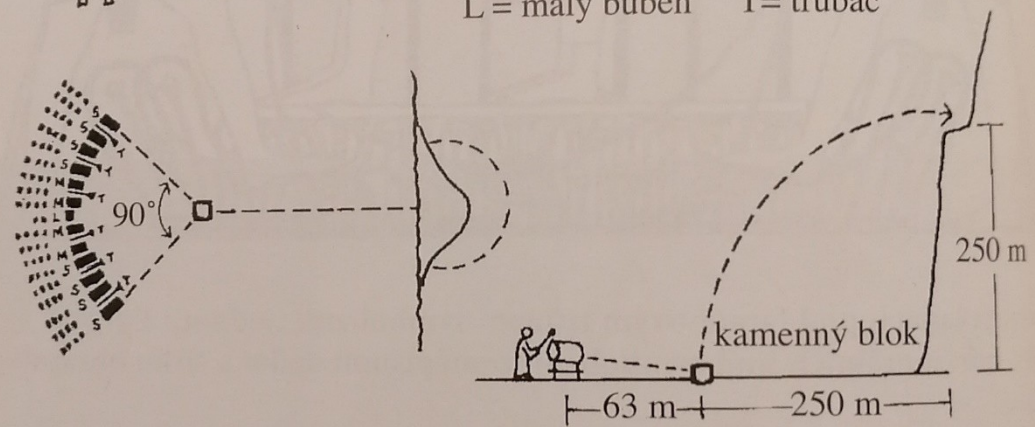
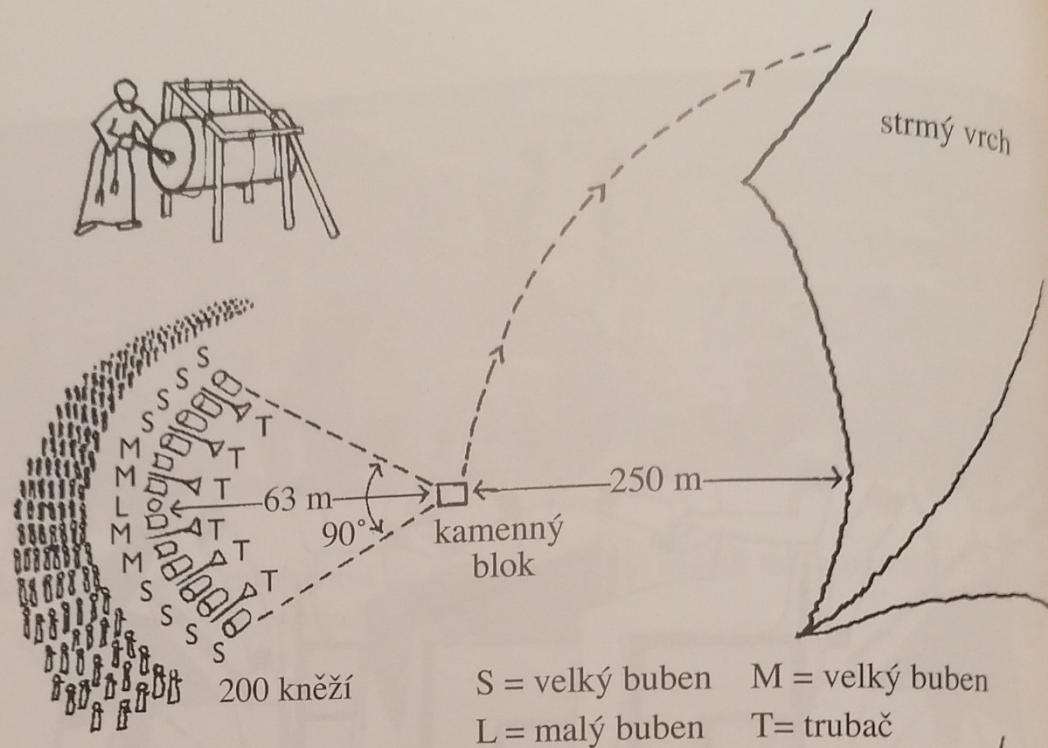
Vertical hieroglyphic text located on the far right side of the painting, possibly providing additional information about the deceased or the scene.

# Ťažba kameňa





Tajomné miesta veľkej pyramídy



Reprodukce Kjellsonova schématu zvukové levitační techniky využívané k přemísťování kamenných bloků.

BRENNAN, H. *Tajné dějiny starého Egypta*. Praha.2008

...zvedání kamenů a jejich přeprava z kamenolomů se mohla uskutečnit vodíkovými balóny pomocí navijáků z gondol nebo ze země... (s.63)

...i když je tento nápad radikální, existují důvody, kvůli nimž si zasluhuje pozornost. Prvním je překvapující objev, že staří Egypťané byli výbornými chemiky...Zjistilo se, že 4000 let staré, černé, zelené i bílé prášky používané ke kosmetickým účelům, byly v mimořádně zachovalém stavu. (64-65)



BRENNAN, H. *Tajné dějiny starého Egypta*. Praha.2008

Vezmete-li krystal křemen do zatemněné místnosti a na jeden jeho konec silně udeříte kladivem, z druhého vyletí svazek jisker...I když o tom ví málo lidí, granit obsahuje překvapivě vysoké množství křemene. V asuánském granitu je ho až 55%. Králova komora a její „odlehčovací komory“ jsou výlučně z granitu“ (s. 146-147)

To, co nazýváme Královninou komorou, byl vlastně vodíkový generátor. Vyztužená nika v jejím nitru obsahovala chladicí nebo odpařovací věž. Přes severní a jižní šachtu se do komory dopravovaly chemické sloučeniny – chlorid zinečnatý a kyselina chlorovodíková. Reakcí těchto dvou vznikal plynný vodík. Příznaky tohoto procesu se zachovaly v zabarvení šachet. Plynný vodík stoupal a naplnil velkou Galérii a Královninou komoru (s. 175)

**Pyramidológia:** je pseudoveda, ktorá sa snaží skúmať pyramídy a ich vlastnosti pomocou metód merania a výpočtov ich geometrických parametrov, pričom výsledkom týchto výpočtov prisudzuje vyfabulované závery fantastického a ezoterického charakteru.

**John Taylor:** *The great pyramid; why was it built: & who built it?*  
(1859)

V tejto koncepcii pokračujú **Robert Menzies** a **Piazzzi Smyth** (Our inheritance in the Great Pyramid).

*„Projdeme-li teddy Sestupnou chodbou k začátku chodby Vzestupné, urazíme vzdálenost 688 palců (17 m). Každý palec představuje jeden rok; jsme tudíž v roce 1453 před Kristem (2141-688= 1453). Toto datum je obecně považováno za rok odchodu Izraelitů z Egypta. Nyní se jedná o symbol vzestupu člověka k Bohu. Pokračujeme-li Vzestupnou chodbou vzhůru do vzdálenosti 1485 palců (37,7 m), dostaneme se ke vstupu do Velké galérie. 1453 před Kr. – 1485 = 33 n. l., rok, kdy se věří, že došlo k ukřižování Ježíše Krista. Smeřem nahoru po Velké galerii až na její konec se dostaneme do vzdálenosti 1881 palců (47,7 m ). 33 +1881 = 1914 n. l.; rok kdy vypukla první světová válka.“*

(DESALVO, John. 2009. *Tajemný svět pyramid*. Praha: Zoner Press, 2009. ISBN 978-80-7413-021-2)

*„V tomto smyslu byly naprosto chybné všechny teorie, které říkaly, že se do rozměrů promítal počet dní v roce. Výška Velké pyramidy byla určena na 7 x 40 egyptských loktů (jeden egyptský loket = 20,6 palce) tedy po přepočtu 146,5 metru. Délka jedné strany čtvercové základny Velké pyramidy byla určena na 11 x 40 egyptských loktů (jeden egyptský loket = 20,6 palce) tedy po přepočtu 230,2 metrů. To potvrzuje i Meydumova pyramida, která je starší a je vysoká 7 x 25 egyptských loktů (= 91,6 metrů) při „šíři“ 11 x 25 egyptských loktů (= 143,2 metrů)“*

William Flinders Petrie: *Seventy Years in Archeology*. p. 34

Pyramidológia sa zaoberá aj inými oblasťami.

- Schopnosť kumulovať a generovať energiu.
- Magická moc.
- Zrýchľovanie rastu rastlín, zrenia ovocia, zlepšovanie chuti potravín.
- Liečivé účinky – dokonca zastavenie rastu nádorov a rozvoja onkologických ochorení.
- Komunikácia s „vyššími“ bytosťami. Spirituálne kontakty.
- Ostrenie žiletiek.

# Anatolij Jaguljajev



- „Nedlouho poté, co byl před několika lety odtajněn nový typ radaru schopného nahlížet hluboko pod zemský povrch, se vynořila řada ohromujících údajů o důmyslných labyrintech systémů podzemních tunelů v různých částech světa. V jihoamerické Guatemale byly pod mayským pyramidovým komplexem Tikal zmapovány tunel, táhnoucí se v délce plných 800 kilometrů na druhou stranu této země. Badatelé míní, že jejich přítomnost zřejmě vysvětluje způsob, jak mohlo asi půl miliónu Mayů uniknout zhoubným událostem, které decimovaly jejich kulturu.

*Podzemní radar (SIRA), použitý za stejným účelem v Egyptě před rokem 1978, zaznamenal přítomnost mimořádného podzemního komplexu pod gízskými pyramidami. Opatření, která následně udělal egyptský prezident Sadat, měla za následek tři desetiletí přísně tajných vykopávek podniknutých za účelem vniknutí do tohoto systému a jeho pečlivého prozkoumání. Na nedávném setkání v Austrálii předvedl Dr. Jim Hurtak, jeden z klíčových vědců Projektu Giza, filmový záznam z průběhu prací probíhajících pod názvem KOMORY V HLUBINĚ, uvolněny na konci století.“*

- (Zdroj: <http://www.silesia.wz.cz/giza.htm>)

*"Nalezli jsme dědictví civilizace ovládající jistý způsob technologie, která byla mnohem dále než je naše. Byla to technologie již dokázali vytvořit ohromná podzemní města, přičemž Sfinga a pyramidy jsou jen malé povrchové značky." Na projektu zúčastněný Dr. Hurtak přirovnává tento nález ke kolizi, ne nepodobné nečekanému kontaktu s vyspělou mimozemskou kulturou. Popsal to jako "odkrytí kořenů čtvrté kultury", takzvané Atlantské civilizace, která zanikla v posledním kataklyzmatu. Nález poskytuje jednoznačný důkaz, že veškeré jazyky, kultury a náboženství vyvěrají z jediného společného zdroje, jemuž Dr. Hurtak říká "rodičovská civilizace".*



- *„Pyramida - nejdříve základ základu - slovo: pyro je oheň a slovo amid je prostředek. Čiže pyramida je zařízení s ohněm uprostřed... Skutečnému středu pyramidy se říká královská komnata, a to proto, že se v ní koncentruje největší množství energie, která jakoby v podobě plamene svíčky stoupá k vrcholu pyramidy. Toto místo a jeho energie může být využito k mnoha účelům. Lze tam sušit jakoukoliv hmotu obsahující vodu, nabíjet zdroje schopné pojmout energii, ostřit nástroje, mumifikovat a konzervovat maso nebo těla lidí, zasvěcovat adepty do vyšších znalostí o kosmických principech.... Pyramidy tedy byly jsou a budou stroje či nástroje k zacházení s kosmickou energií. Nejsou to žádné hrobky faraónů, orientační body a další nesmyslné věci, které jsou pyramidám připisovány novodobými badateli. Nebyly postaveny otroky, ale za pomoci nejdokonalejších zařízení pracujících s kosmickou energií. Všechna tato zařízení byla po postavení pyramid zničena, aby nepadla do ruky nezasvěceným lidem.“*
- (Zdroj: <http://www.silesia.wz.cz/giza.htm> /Pavel Mácha/)

- ELHAKIM, Chalil. 1994. *Tajemství pyramid*. Praha: Eko-konzult, 1994. 120 s. ISBN 80-967157-1-2
- DESALVO, John. 2009. *Tajemný svět pyramid*. Praha: Zoner Press, 2009. s. ISBN 978-80-7413-021-2

# Teória bosenských pyramíd

- **Semir Osmanagič**

Teória: pod súčasným zarasteným vegetačným povrchom vrchu Visočica sa ukrýva stará európska pyramída, ktorá má výšku 220 m.

Argumentoval to tým, že tvar kopca náramne pripomína pyramídu, a jej strany sú dokonca orientované podľa svetových strán. Ďalší z argumentov bol, že sa nachádza neďaleko Sarajeva, hlavného mesta Bosny a Hercegoviny.



*„Tahle skutečnost a tvar pyramidy mi bohatě stačily. Příroda prostě nemohla takový perfektní objekt stvořit.“*

- *Objevili jsme několik stovek metrů dlouhé tunely vedoucí do bosenské pyramidy Slunce. Tyto tunely jsou vyčištěné a zabezpečené, díky čemuž v letech 2005 až 2010 mohli navštívit tunely již desítky výzkumníků a turistů. Vzdálenost mezi vstupem do tunelů a pyramidou Slunce je necelé tři kilometry. Ve stěnách tunelů jsme našli organický materiál.“*
- *„Pouhý jeden kilometr jižně od bosenské pyramidy Slunce se mezi dvěma řekami nachází vstup do podzemních tunelů“ a „Vzdálenost mezi vstupem do tunelů a pyramidou Slunce je necelé tři kilometry.“*

*„Dr. Husnija Resulovic z Federálního institutu pro Agropedologii vedl tým expertů, který analyzoval půdu pokrývající pyramidu. Došli k závěru, že vrstva zeminy na pyramidě je starší než 12 000 let. Dr. Ivan Šimatovic z Chorvatska, analyzující hrany pyramidy, nesporně prokázal jejich umělý původ.“*

*„Pyramidy vznikly v období před dobou ledovou, před 12 000 lety, a to tvoří tím pádem spojení s předchozím cyklem vývoje lidstva. Toto je milník na cestě k poznání světové historie. Na příkladu bosenských pyramid vidíme důkaz existence vyspělých civilizací mnohem dříve, než nám bylo přednášeno. Také ukazujeme, že výzkum nemusí být veden pouze instituty z Londýna, Paříže nebo New Yorku, ale také pomocí nezávislých nadací vedených dobrovolníky.“*

*„Antropologická genetika prokázala, že se v této oblasti před více než 35 000 lety vyskytovaly lidské komunity, což dělá z Bosny a Hercegoviny druhou nejstarší kulturní oázu v Evropě. Objev keramických megalitických výtvorů spadá právě do tohto období“*

OSMANAGIĆ, S. 2016. *Pyramídy světa a bosenské údolí pyramid.* Praha: Spirit travels, 2016







Archeologický, historický, léčebný  
a transformační potenciál dosud nejstarší a největší  
objevené pyramidě světa v Bosně.

# Přednáška objevitele

a hlavního archeologa

Dr. Semira Osmanagiće

## 23. října

18:00 - 21:00

 smsticket



KUP VSTUPENKU NEBO  
ZJISTI VÍCE INFORMACÍ

# Bosenské údolí pyramid

