

# Územní vývoj rakouských zemí (1772-1919)



# Rakouská monarchie za vlády Marie Terezie a Josefa II. před 1772

- Dědičné rakouské země (Horní a Dolní Rakousko, Korutany, Kraňsko, Štýrsko, Tyrolsko)
- Země Koruny české (Čechy, Morava, Slezsko – „rakouské“: Opavsko a Těšínsko)
- Přední Rakousy (Vorderösterreich)
- Země Svatoštěpánské koruny
- Rakouské Nizozemí
- Severoitalská území (Milánsko, Mantova)

# Rakouský zisk z dělení Polska

1772

Halič

1795

Krakov, Malopolsko

1814

Halič

1846

Krakov



1775

Bukovina

1786

Spojení s Haličí

1849-1918

Korunní země Předlitavska



# Rakouské Nizozemí (1714-1797)



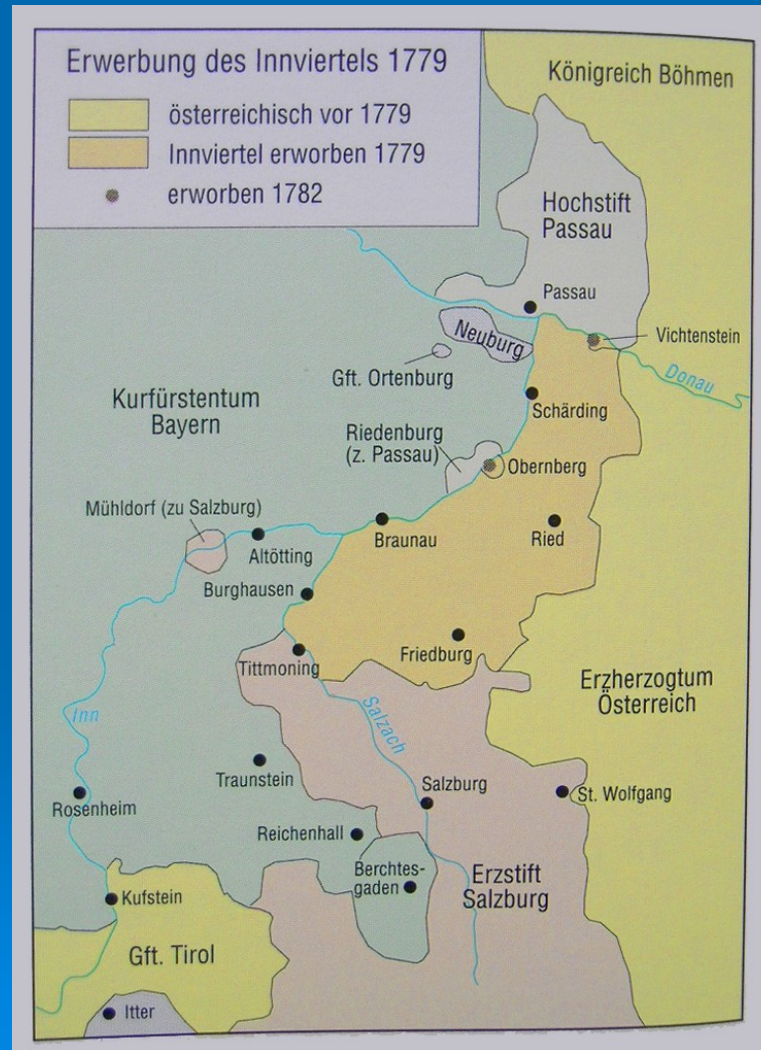
1714  
mír v Rastattu

1790  
Spojené  
belgické státy

1791  
Obnova  
rakouské moci

1795/7  
území Francie

# Rakouský zisk Innské čtvrti (Innviertel) (1779)



# Plán Josefa II. na výměnu Nizozemí za Bavorsko (1784)



# Rakousko po Vídeňském kongresu (1815)

## Obnovení

Tyrolsko

Innviertel

Ilýrie

Lombardie

## Zisk

Benátsko

Salcburk

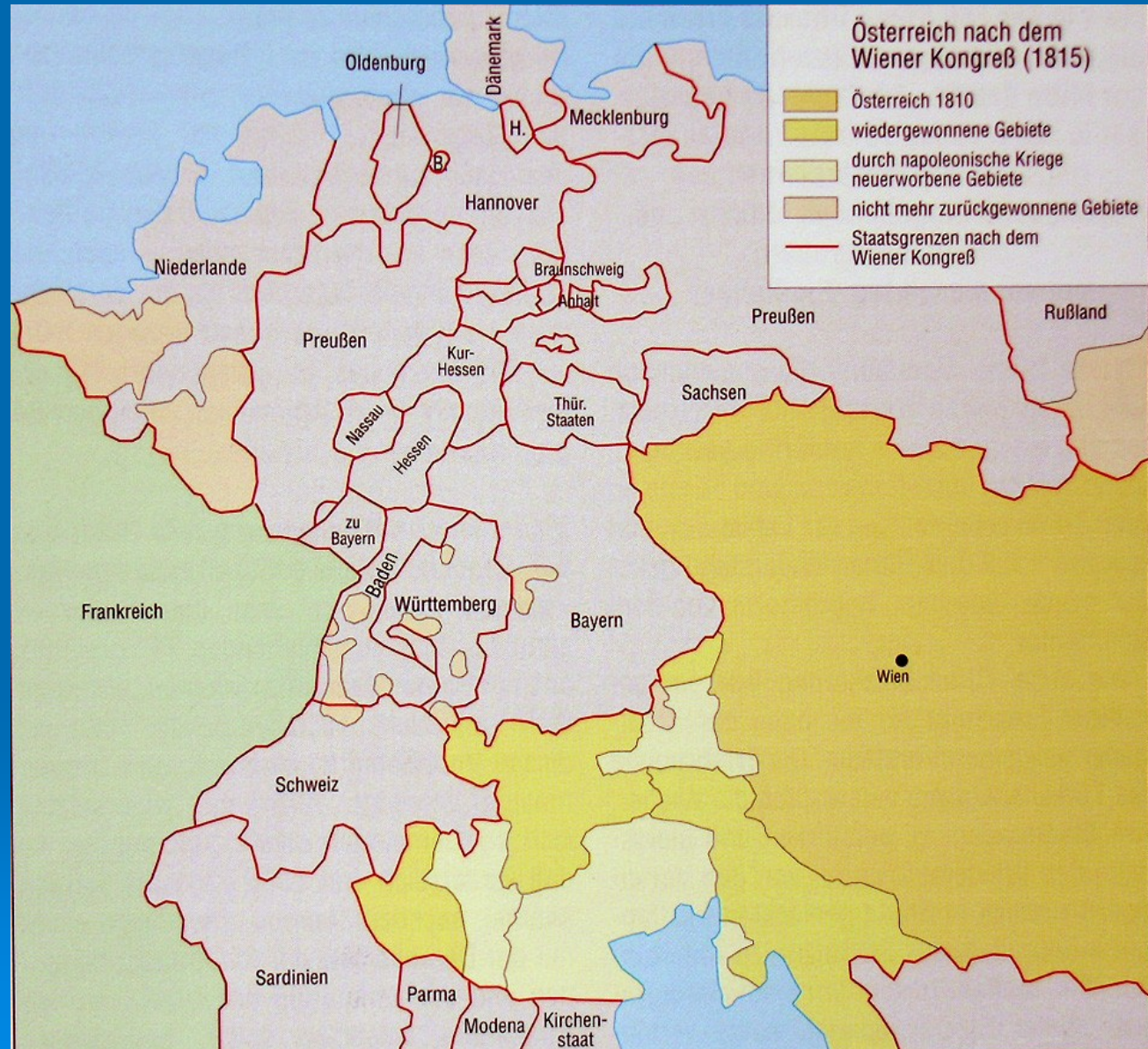
Dalmácie

## Ztráta

Rak. Nizozemí

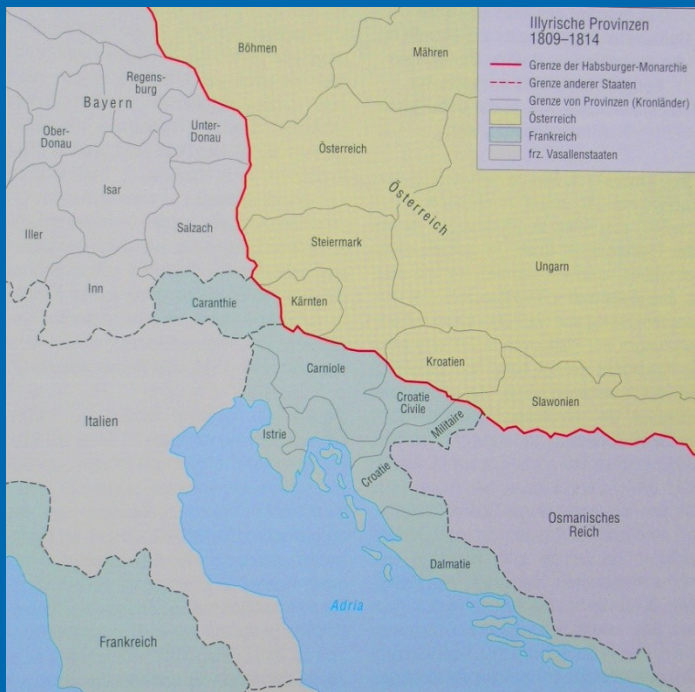
Vorderösterreich

Západní Halič





# Illyriske království



# Ztráta Předních Rakous (Vorderösterreich) 1805/1815



# Vytlačení Rakouska z Itálie

1815

Rakouská  
nadvláda v Itálii

1859-1866

sjednocení Itálie

1919 ztráta jižních  
Tyrol a Istrie,  
Gorice a Terstu



# **Předlitavsko**

## **(Cislajtánie, něm. Cisleithainen)**

Podle hraniční řeky Litavy (Leithy)

Bylo tvořeno „královstvími a zeměmi na říšské radě zastoupenými“:

království České, Dalmatské, Haličské  
arciknížectví Hornorakouské, Dolnorakouské,  
vévodství Salcburské, Štýrské, Korutanské, Kraňské,  
Slezské, Bukovinské,  
markabství Moravské a Istrijské  
okněžněné hrabství Tyrolské  
země Voralberské

# Zalitavsko

## (Translajtánie, něm. Transleithanie)

Hlavním městem Budapešť.

Uherské království



Chorvatsko-slavonské království

Sedmihradské vévodství

+ bývalá Vojenská hranice (od 1881 přidělena k historickým Uhrám)

Bosna a Hercegovina, okupovaná 1878, anektovaná 1878 se nestala součástí ani jednoho -litavska.

### Der „Ausgleich“ 1867

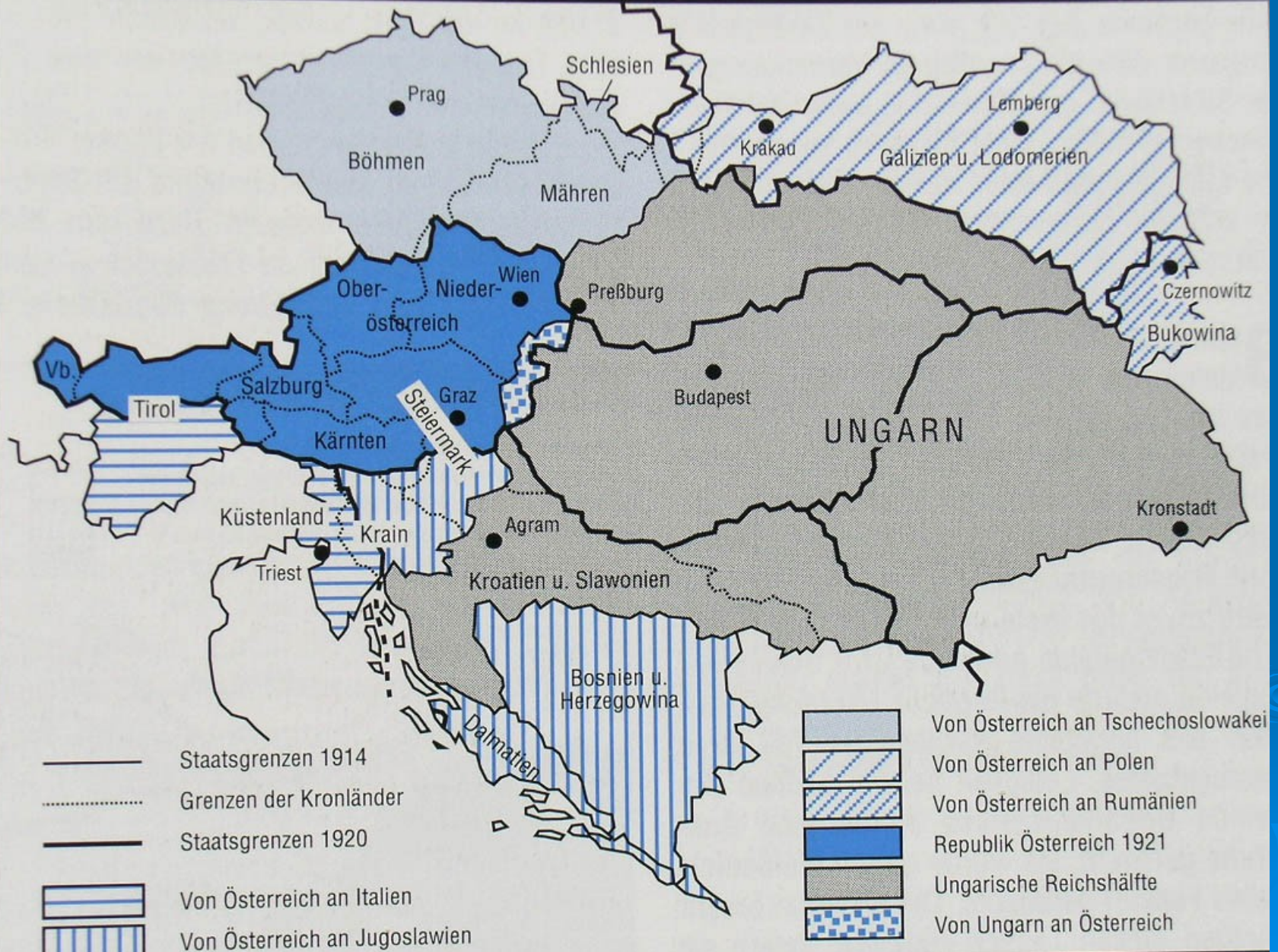
-  Königreich Ungarn
-  im Reichsrat vertretene Königreiche und Länder



# Rozpad Rakouska Uherska

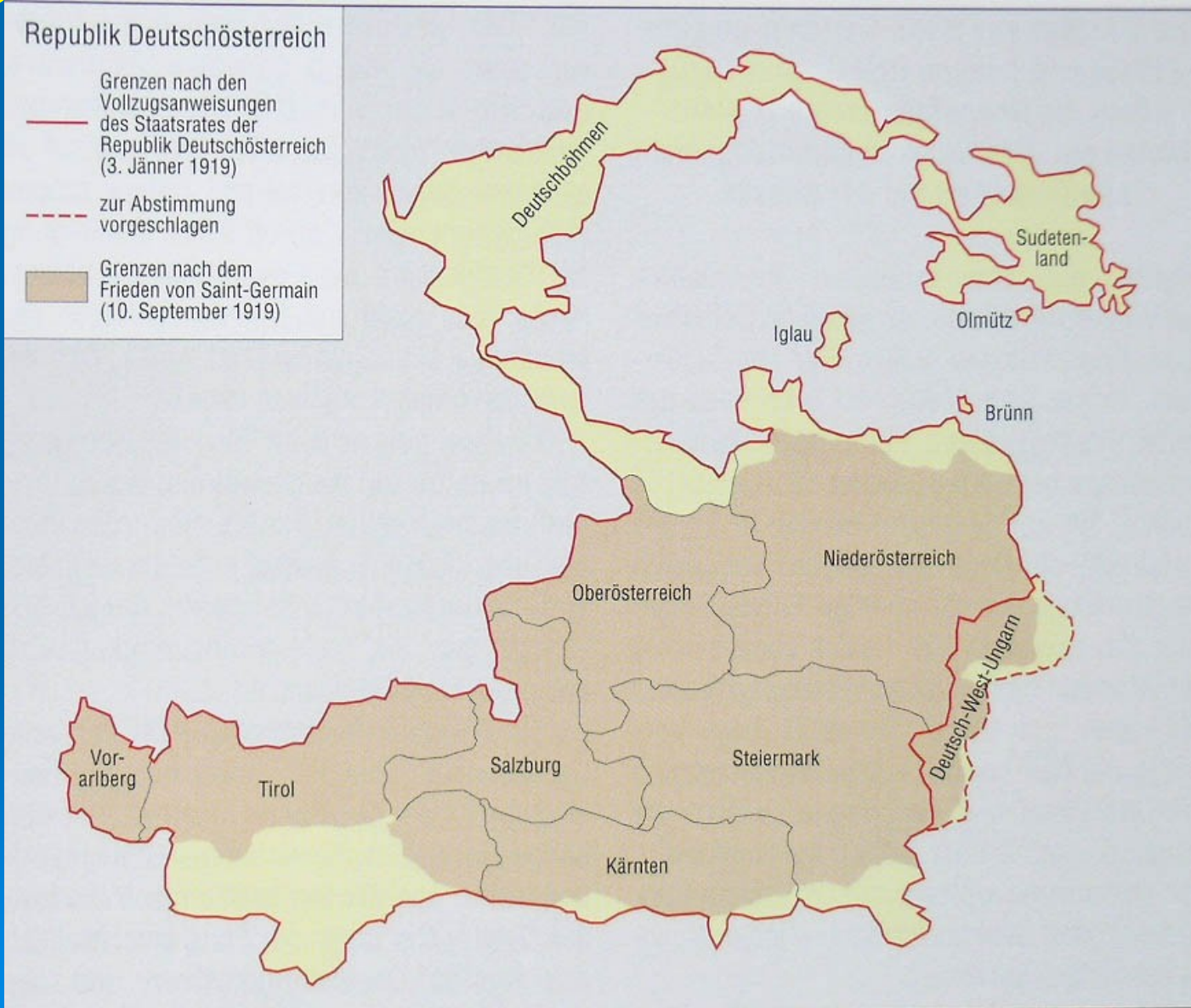


# DER VERTRAG VON SAINT-GERMAIN

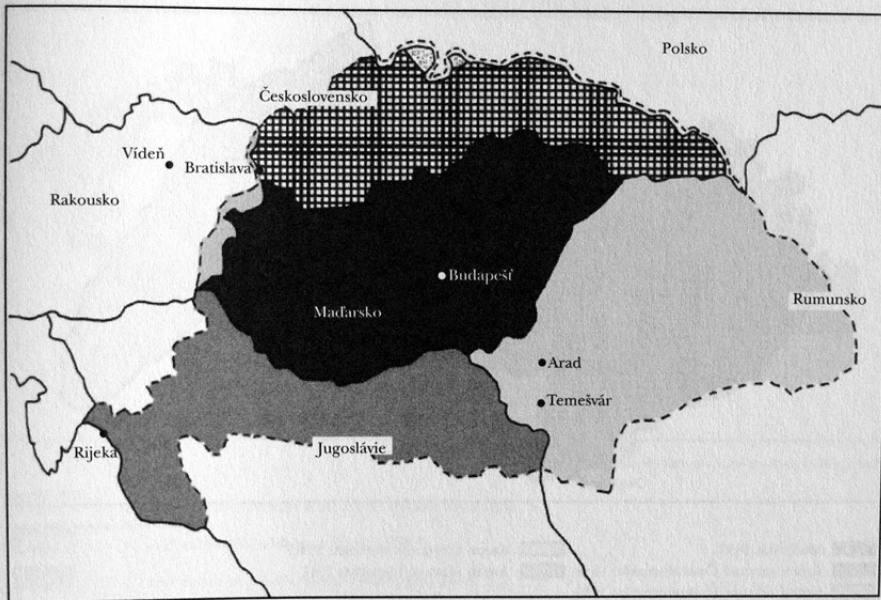











# Republika „Německé Rakousko“ 1918-1919



## Rozčlenění Uher po roce 1918

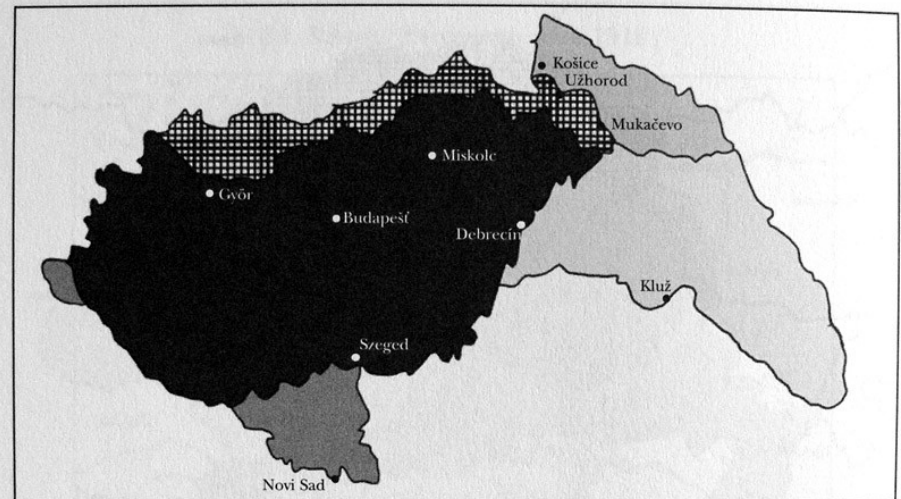


(podle M. Scheuch, Atlas zur Zeitgeschichte: Europa im 20. Jahrhundert, Wien 1992.)






- |   |                           |   |                               |   |                           |
|---|---------------------------|---|-------------------------------|---|---------------------------|
|  | Maďarsko po roce 1918     |  | území připadlé Rumunsku       |  | hranice Uher do roku 1918 |
|  | území připadlé Jugoslávii |  | území připadlé Československu |   |                           |
|  | území připadlé Rakousku   |  | území připadlé Polsku         |   |                           |

## Rozpad Uher 1919/1920

### G3. Maďarsko 1938–1941



(podle M. Scheuch, Atlas zur Zeitgeschichte)

- |  |                                   |   |                               |
|--|-----------------------------------|---|-------------------------------|
|  | Maďarsko 1938                     |  | území zabrané Rumunsku 1940   |
|  | území zabrané Československu 1938 |  | území zabrané Jugoslávii 1941 |
|  | území zabrané Československu 1939 |   |                               |

## Maďarsko 1938-1941