

8: GPS: WGS 84
 $49^{\circ}13'9.12''$ $18^{\circ}04'9.50''$ $49^{\circ}13'54.7''$ $18^{\circ}04'57.0''$

7 - vrchol špičky
 8 - vrchol kupy v Sm


zaznameno
 GPS

↑ směr větru

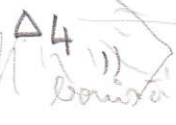


15 m

tur. značky



2079




7 5cm pod
 nejvyšš. bodem
 ten nic opravě



6 vrchol stáje r=2w

5 - vrchol
 stáhy
 nejvyšší!

5



u jinaně
 malý
 pahorek

TRIGON. ↑

souř. z GPS WGS 84

$49^{\circ}13'8.70''$
 $18^{\circ}04'9.17''$

$= 49^{\circ}13'50.2''$
 $= 18^{\circ}04'55.0''$

4 - vrchol
 stáhy



3238

3162

08

střeva s rozcest.
 3 věkem = 08



zaznameno
 GPS

208

1898

pasivní

vrchol
 stáhy
 nejvyšší
 na Z



zám. vyřazení trigonometrie