

# UR – pouští a pralesem



**UR - seminář 19. dubna 2016**

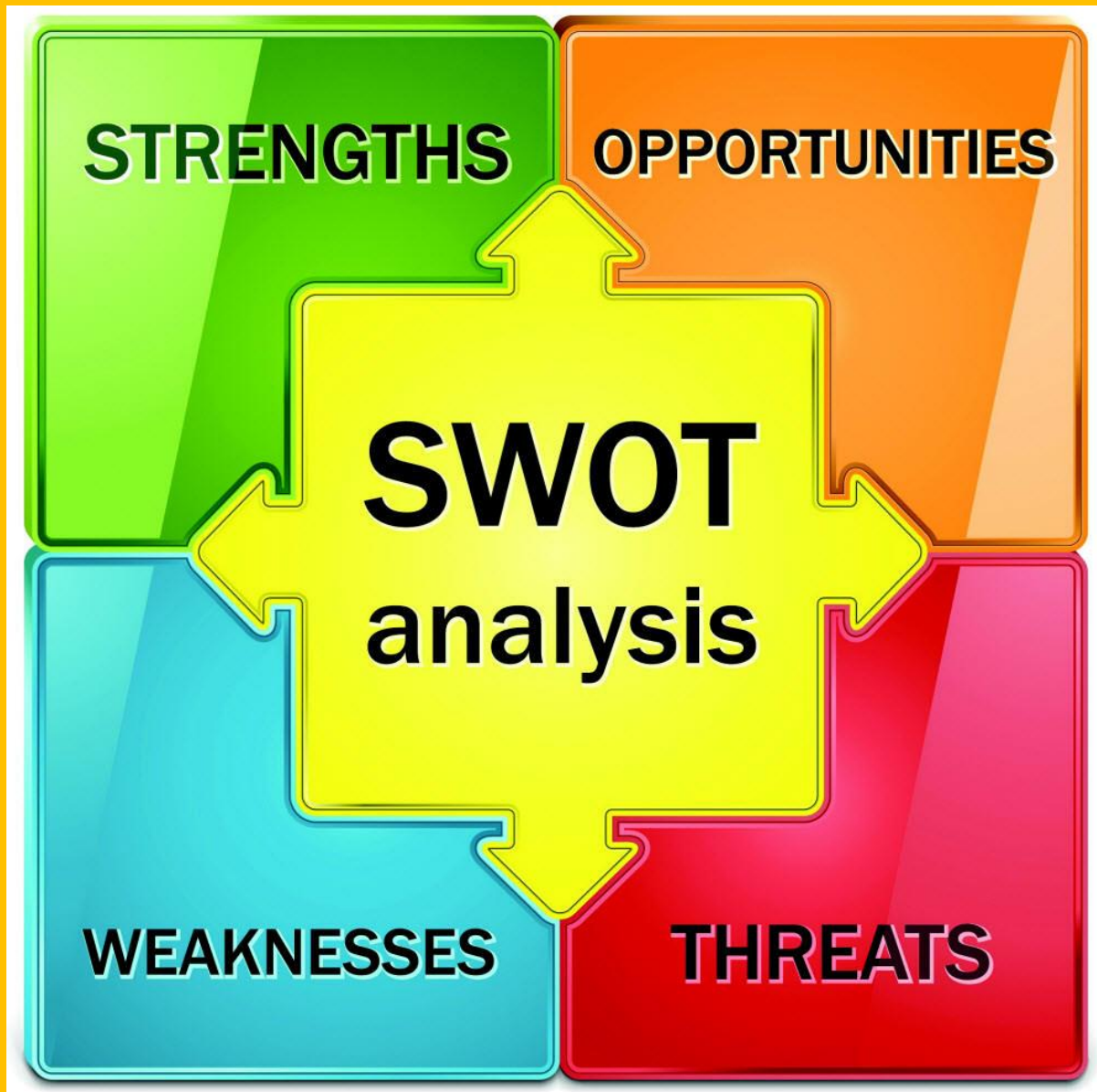
**Gustav Novotný**

# Urbánní výzkum (vč. zapomenutých míst)

- Ukázky z prací
  - Úryvky
  - koncepty
- Využití území (land-use) - plusy a nevýhody:  
jak je analyzovat:
  - SWOT, DPSIR, ESPECT
  - *Sense of place*.. osobní, a přitom jde o geografický prvek (Tuan – 70. léta, pozdější autoři, NCG...)

# Diskuze

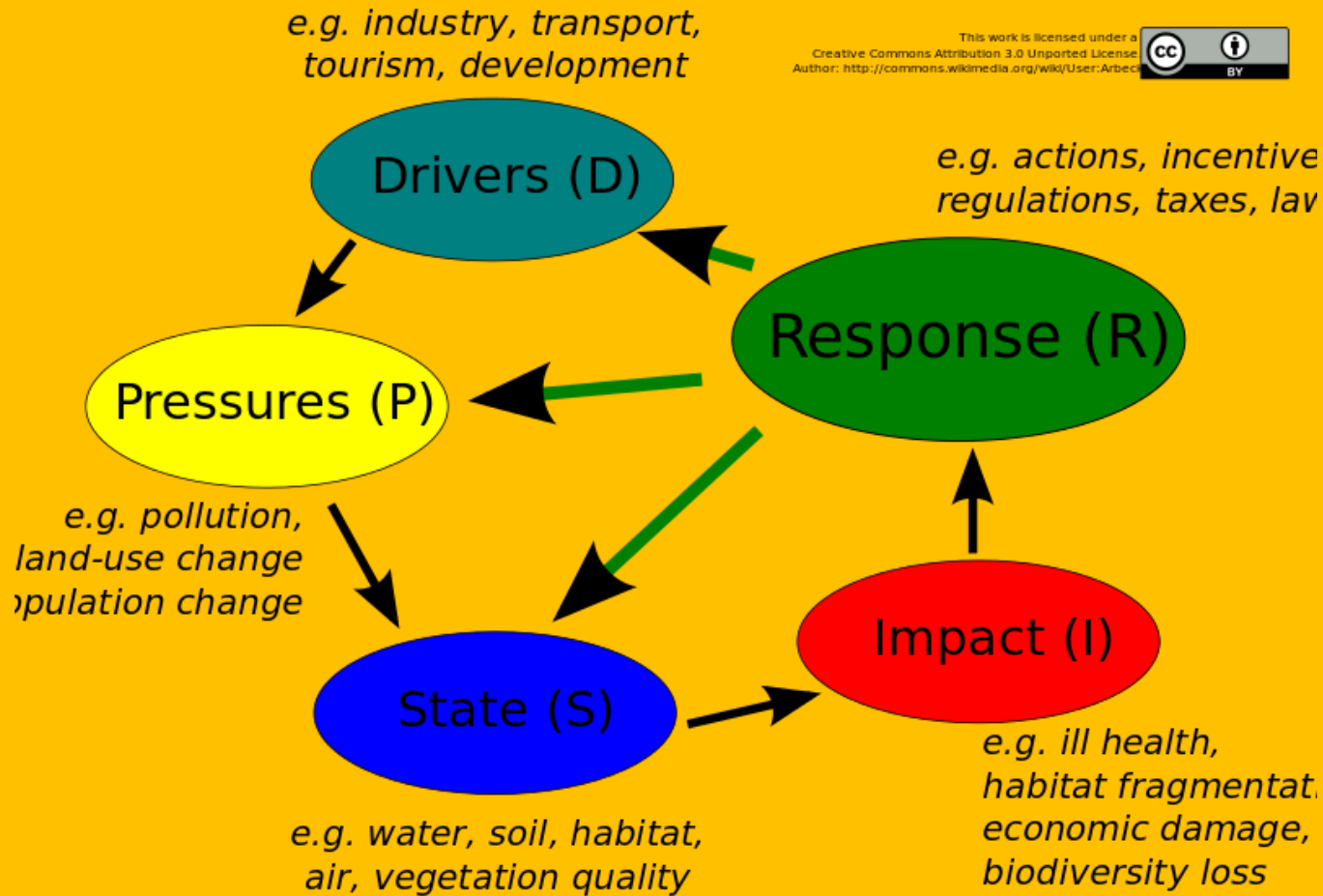
- UR 2016 – kdy výzkum proběhl, co bylo zajímavé, nové, neobvyklé..



# SWOT analýza - Boskovice 2016

	Silné stránky	Slabé stránky
Interní faktory	<ul style="list-style-type: none"><li>• Kulturní zázemí</li><li>• Připravenost na cestovní ruch</li><li>• Historicky zajímavé území</li><li>• Alternativní zdroje energie</li></ul>	<ul style="list-style-type: none"><li>• Silniční doprava</li><li>• Železniční doprava</li><li>• Hlavní tah přes centrum – hustý provoz v centru</li><li>• Stárnutí obyvatelstva – odliv mladých lidí</li></ul>
Externí faktory	Příležitosti	Hrozby
	<ul style="list-style-type: none"><li>• Modernizace a revitalizace (fondy EU)</li><li>• Blízkost turisticky atraktivních míst</li></ul>	<ul style="list-style-type: none"><li>• Odchod kvalifikovaných zaměstnanců</li><li>• Nevole obyvatelstva přijímat změny - organizace dopravy ve městě (<i>strategický plán rozvoje, 2016</i>)</li></ul>

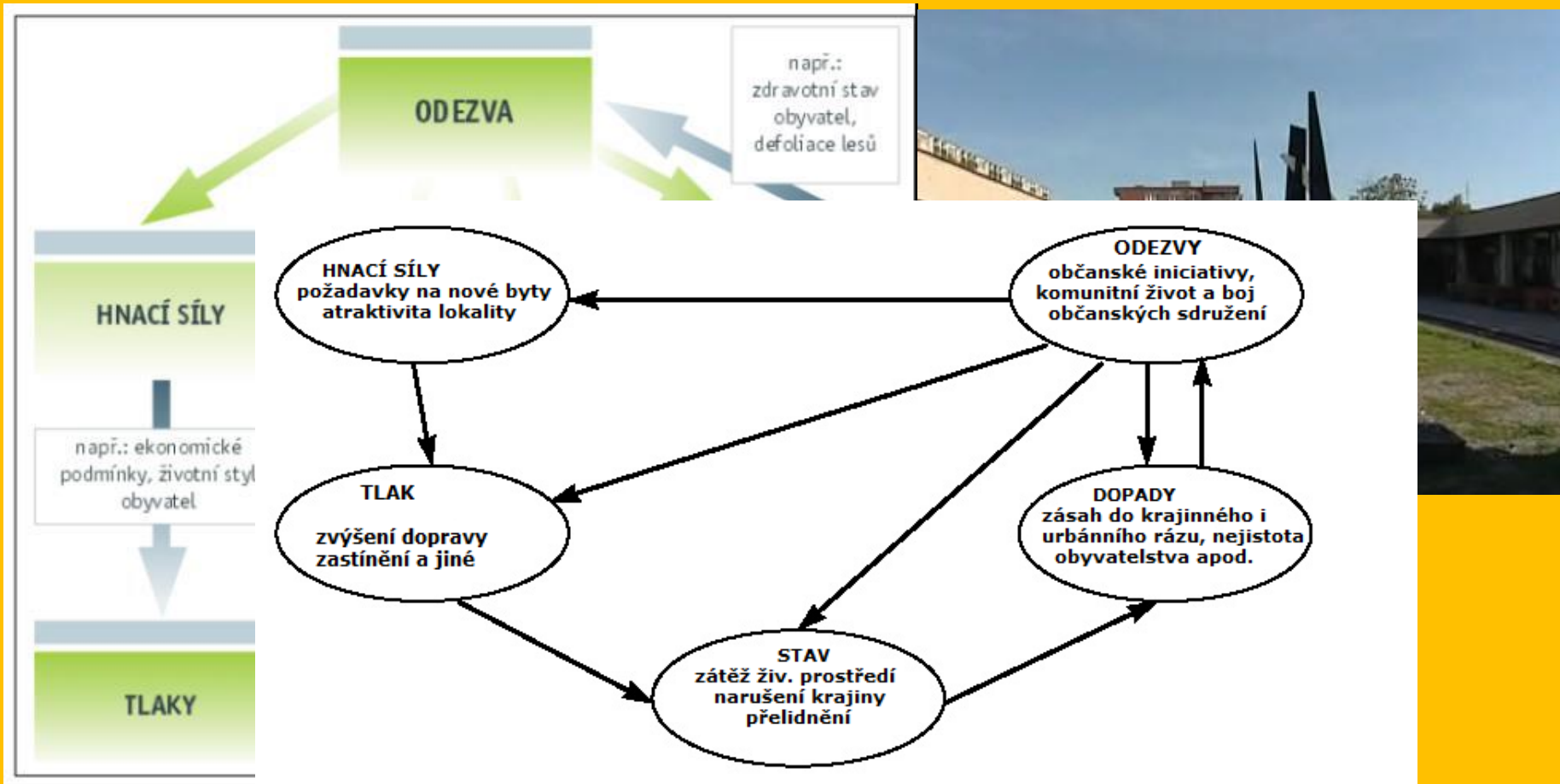
# Model DPSIR



This work is licensed under a Creative Commons Attribution 3.0 Unported License. Author: <http://commons.wikimedia.org/wiki/User:Arbec>

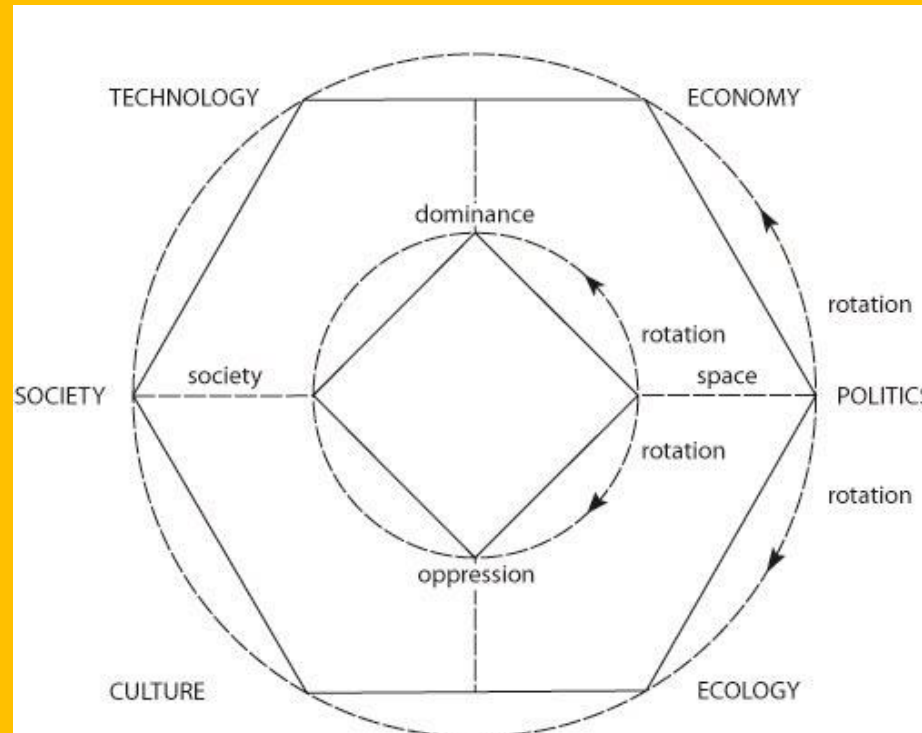


# DPSIR – aplikace nejen na ŽP

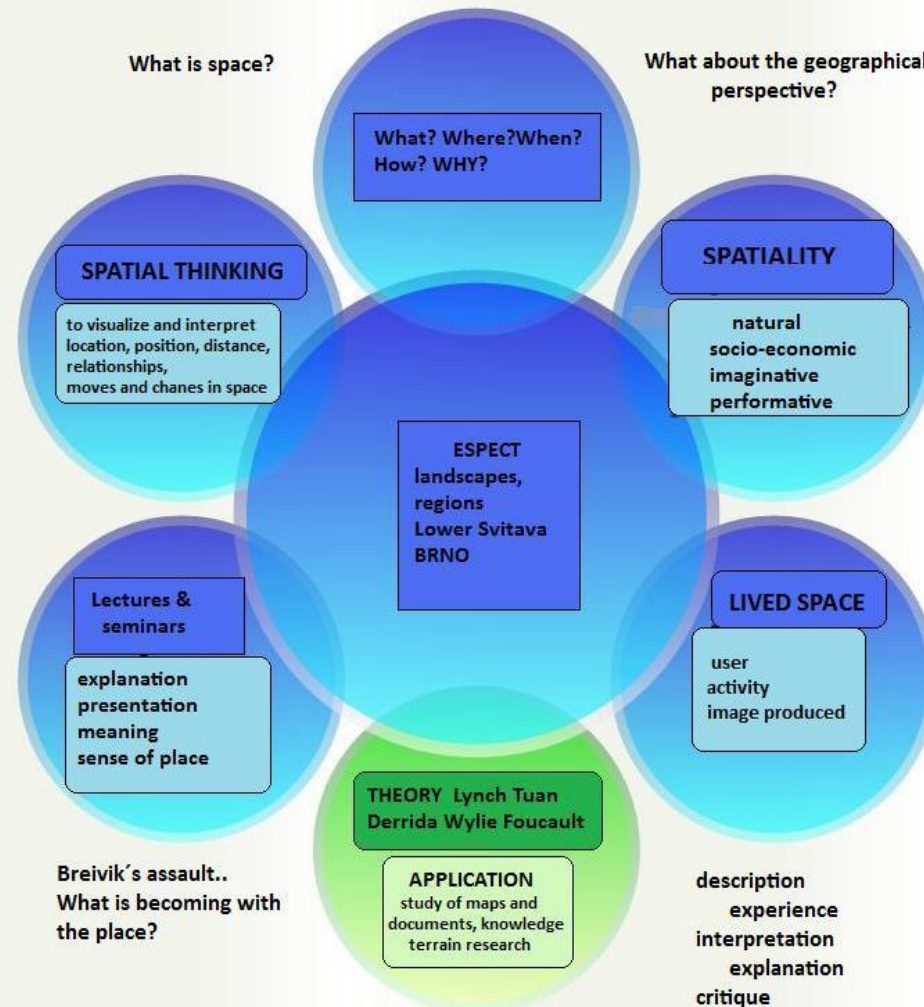


# ESPECT

- Model v rámci konceptu TUR
- Využití např. při zkoumání Deblínska (rigorózní práce B. Svozila)








# Kevin Lynch – *Image of the city*

- „Obraz města“ 1960
- 3 americká města – univerzální koncept, dá se aplikovat i na přírodní prostředí



# Sense of place

- Význam místa – Tuan (1974, 1977)
- Krajina a její přepisované vrstvy (palimpsest)



# Letovice



# Sense of place – UR 2016

Město sedmizubého hřebene Boskovice je 9. největším městem Jihomoravského kraje, 2. největším městem v okrese Blansko a centrem SO ORP Boskovice. Je také správním

J. Línová & A. Kalandrová

**vícepodlažní panelové domy.** V pravidelném rytmu nerušeného vývoje zástavby se ale najednou vynořují oka chaosu, způsobené buď asanací a rekonstrukcí, tedy zmlazení původní zastavěné plochy, nebo developerskou horečkou na zelené louce na periferii. Tyto oka jsou tvořena převážně mladou zástavbou industrie, samostatných rodinných domů a dvou výrazných bloků panelových

Blansko – autorský kolektiv

Lom Kalcit je na tom ovšem z hlediska provozu docela jinak. Stroje zde stále stojí, což svědčí o provozuschopnosti lomu. A tato hypotéza se potvrzuje, těžený vápenec z tohoto lomu se využívá v rozmanitých oborech, přes stavebnictví, cukrovarnictví, chemický průmysl, zemědělství a sklářském průmyslu. Je až s podivem, jak se je silně využíváno okolí velkého města k těžební činnosti. Člověk neznalý místních poměrů, by zde jistě neočekával tuto činnost. Sugescie městské krajiny svádí k odsunu těchto aktivit někam pryč, daleko od lidského obydlí, nicméně jak je vidět v případě Brna, tak tomu není vždy.

R. Lískovec & M. Musil

# Nádraží Maloměřice

Není největší ani nejvýkonnější v republice, přesto seřazovací nádraží v Brně Maloměřicích má svoje kouzlo. V urbáně krajině zabírá jedny z největších funkčních ploch, proto vytváří takový zvláštní pocit. Pro někoho působí jako obrovská překážka v prostoru, nedostupná,

nádraží. Člověk si připadá malý a v pochmurném absintovém počasí může sloužit všem melancholickým milovníkům železnice. Velká část intravilánu Maloměřic patří do repertoáru drah a různých technických nebo průmyslových firem.



# Zapomenutá místa

## Pod mostem

Prvním místem, resp. místy s velice zvláštní atmosférou, které je rozhodně nutné v této oblasti zmínit, jsou "podmostové části" hlavní Brněnské cyklostezky. Význam slova zapomenuté zde nabírá trochu jiných rozměrů, jelikož za letního slunečného dne těmito místy bude projíždět nespočet cyklistů a bruslařů, často je zde také možné potkat pěší vycházkáře. Avšak atmosféra místa se projeví teprve pokud se v daném místě zastavíme. Na rozdíl ke svému okolí jde o velmi úzké a temné místo. Zvýšená vlhkost a kapající voda ještě duchu místa přidávají jakousi temnost. Na první pohled zcela běžné a frekventované místo v sobě skýtá mnohá tajemství. Atmosféra místa je ještě více podtržena ve chvílích s nepříznivým počasím, protože běžně projíždějící a procházející osoby zcela vymizí. Člověk s trochou fantazie či paranoie může okolní křoviska považovat za zdroj všerůzné mystické havěti.



# Ztracená kavárna

## 2. Kafébar JANA

Při cestě na tramvaj u stanice Osová jsme procházeli kolem sídliště, kde stály vysoké panelákové domy, vcelku moderně vypadající. To, co nás ihned zarazilo, byla malá zelená budova „vmáčkнутá“ přímo mezi panelové domy. Vzhledem k ostatním budovám tato kavárna vypadala nepřírozně miniaturně a nemístně. Celkovému vzhledu příliš nepomáhá ani zastaralé vypadající terasa, která se k modernímu vzezření paneláků vizuálně nehodí. Navíc si nemyslíme, že se běžně vidí kavárničky vestavěné přímo v panelákových domech, proto jsme i tento objekt zařadili pod geograficky zajímavá místa.






# Blansko



Obr. 19 První ulice: Pražská (Panorama: mapy.cz).



Obr. 20 Druhá ulice: Zborovecká (foto Milan Fila).




Obr. 22 Čtvrtá ulice: Okružní a série vícepodlažních panelových bytových domů nad ulicí Krajní (foto Karel Král).



Obr. 23 Pátá ulice: pohled na bytové domy v ulici Cihlářská a Kamnátská z ulice Okružní (foto Karel Král).



# Hošnova 'strašidelná' vila



# Pořád to stejné 'místo'?



Filip, V. (1998). *Brno. Staré pohlednice.*



Foto: lidnes.cz

# tzv. Velké náměstí



*Fr. Richter: Velké náměstí r. 1829.*



Filip, V. (1998). *Brno. Staré pohlednice.*

# Kostel sv. Jakuba



4368



Eine Frau findet Heide in Brno

GRUSS aus Brunn.  
 14/IX

Grosser Platz.

A ew. lichte Gedenken an den mein Geburtst. tag

# Nejvíc reprezentativní část Brna




Filip, V. (1998). *Brno. Staré pohlednice.*

# Kupecké krámy pod nádražím





# Myší díra



# Pozdravy z nočního Brna



# Termíny

- Rurální výzkum
  - Neděle **1. května**
  - (závěrečná zpráva – **10. května**)
  
- Kolokvia
  - **27.4.** (středa 13 h – v čase přednášky)
  - **3. května**
  - Po terénech – druhá polovina května

# Příští seminář

- za týden
- 26. duben

