



evropský  
sociální  
fond v ČR



EVROPSKÁ UNIE



MINISTERSTVO ŠKOLSTVÍ,  
MLÁDEŽE A TĚLOVÝCHOVY



OP Vzdělávání  
pro konkurenceschopnost



UNIVERSITÄT  
MASARYKIANA BRUNENSIS

INVESTICE DO ROZVOJE VZDĚLÁVÁNÍ

# Regionální geografie Amerik

## Dekolonizace Ameriky

Antonín Věžník

# Dekolonizace Ameriky

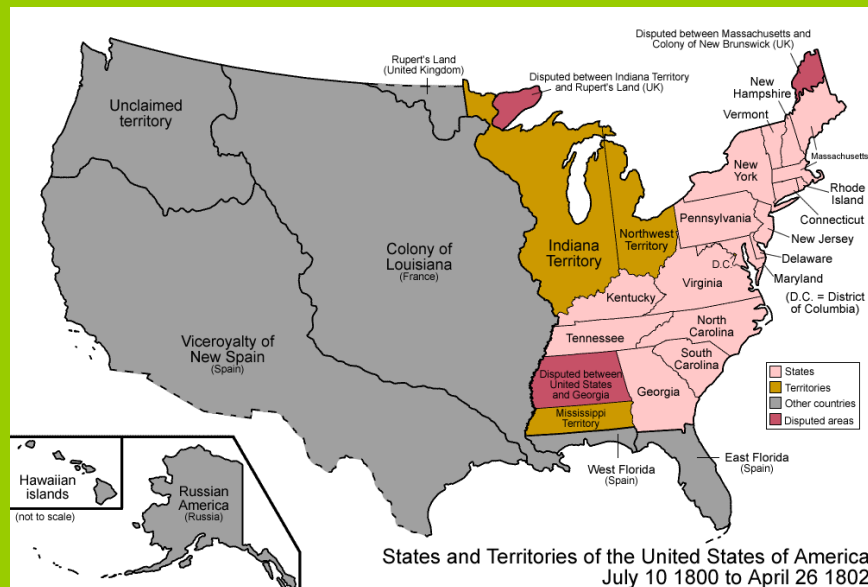
proběhla v 5 fázích:

1. vznik USA (1776)
2. osamostatnění Haiti (1804)
3. osamostatnění všech šp. a port. držav na kontinentě (1809-25)
4. vznik Kanady (1867), španělsko-americká válka o Kubu... (1898)
5. nezávislost většiny území v Karibském moři (1962-84)

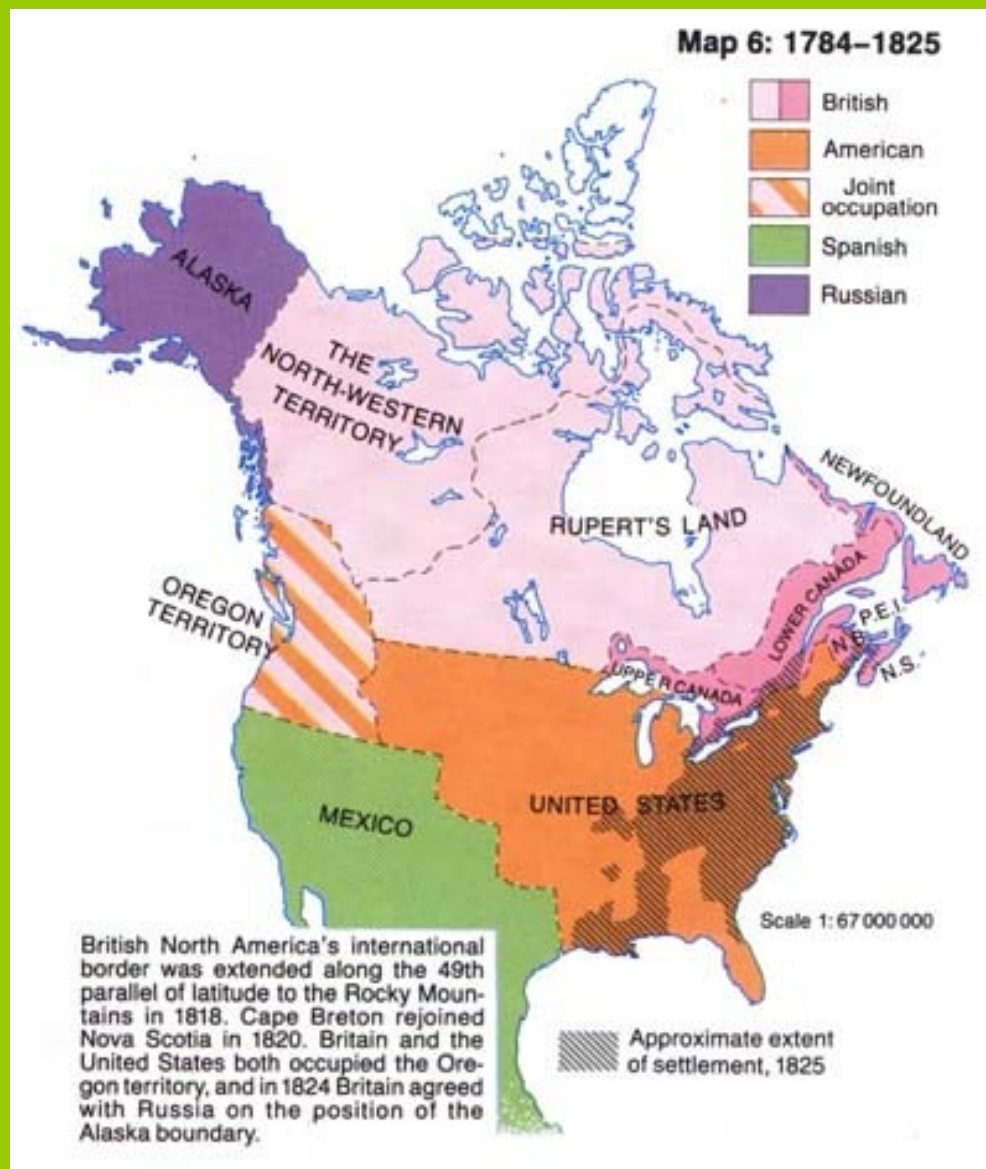


# Vznik a rozvoj USA

- válka za nezávislost 1775-83
- 4.7. 1776 vyhlášena nezávislost USA (první formálně nezávislý stát v Americe)
- Rozvoj: 1) 1800-1802 – Obr. dole



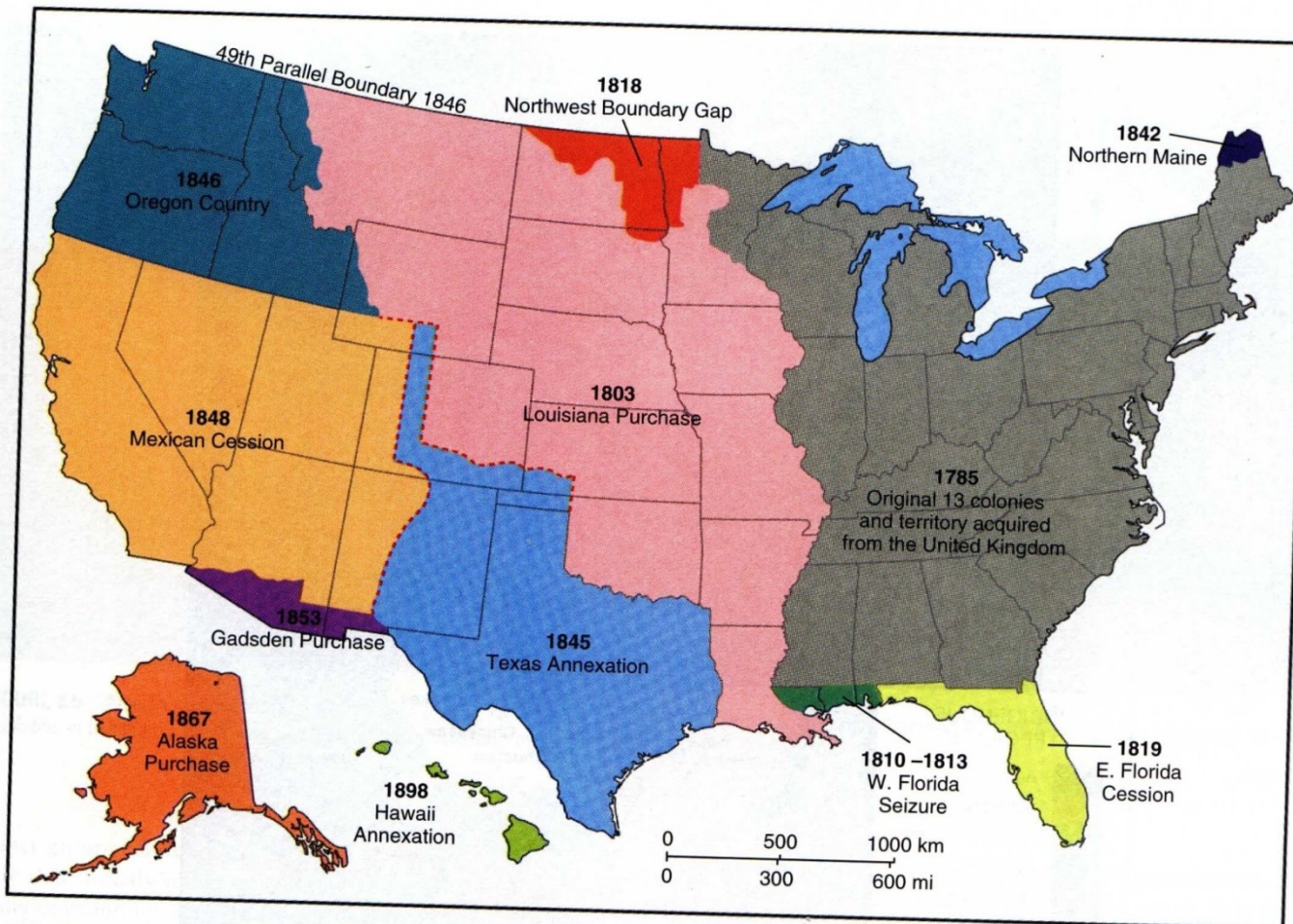
12.3.2020







# Územní růst USA



**FIGURE 8.3** The expansion of United States territory, mainly between 1800 and 1850. The eastern lands were acquired from the United Kingdom at independence and the western lands were added since.



# Osídlování Západu

## 2 Rozšíření území (1803-53)

šíření bělošského osídlení do r.



1750

1790

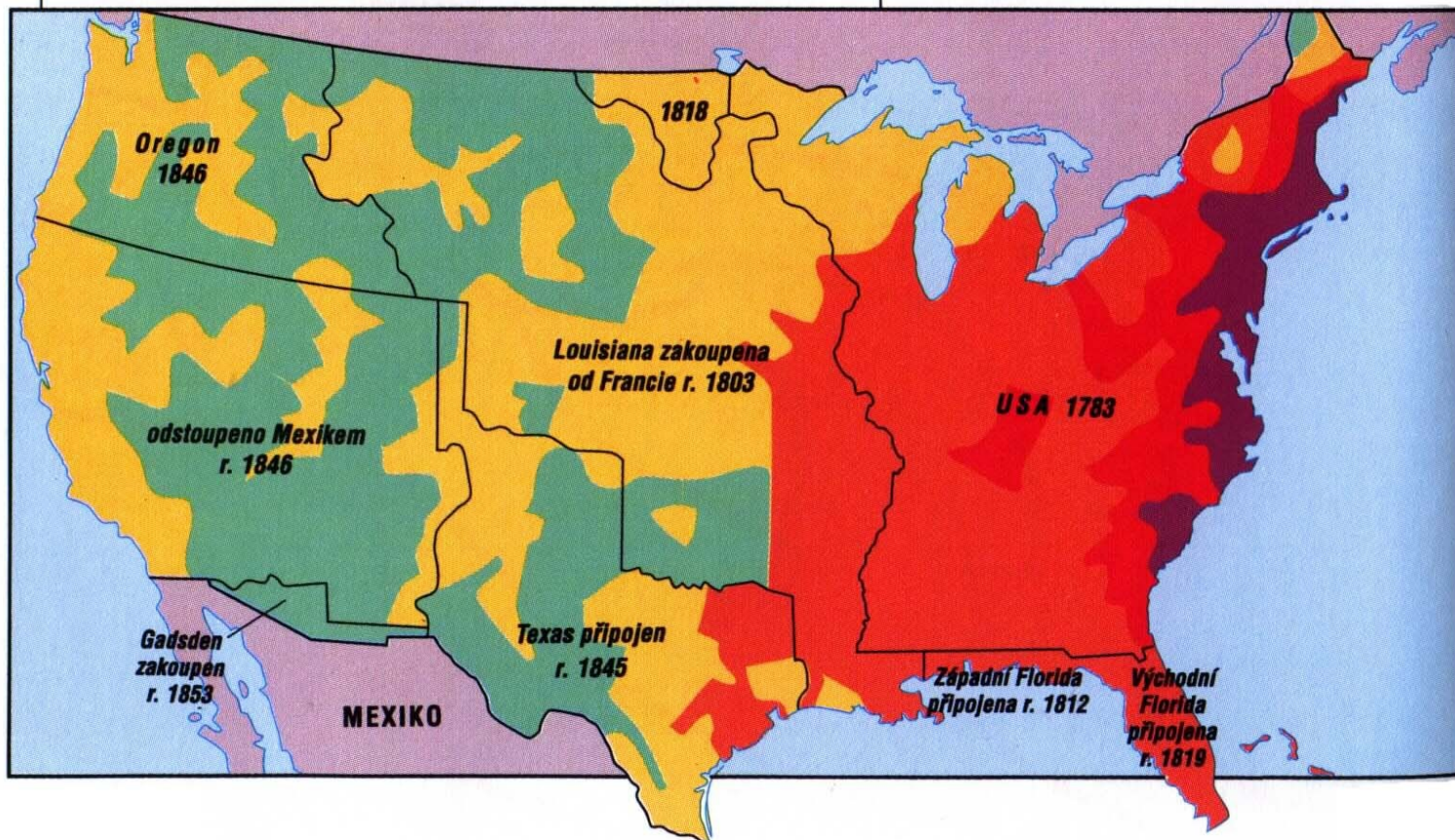


1850

1890



do r. 1890 převážně  
neobydlené



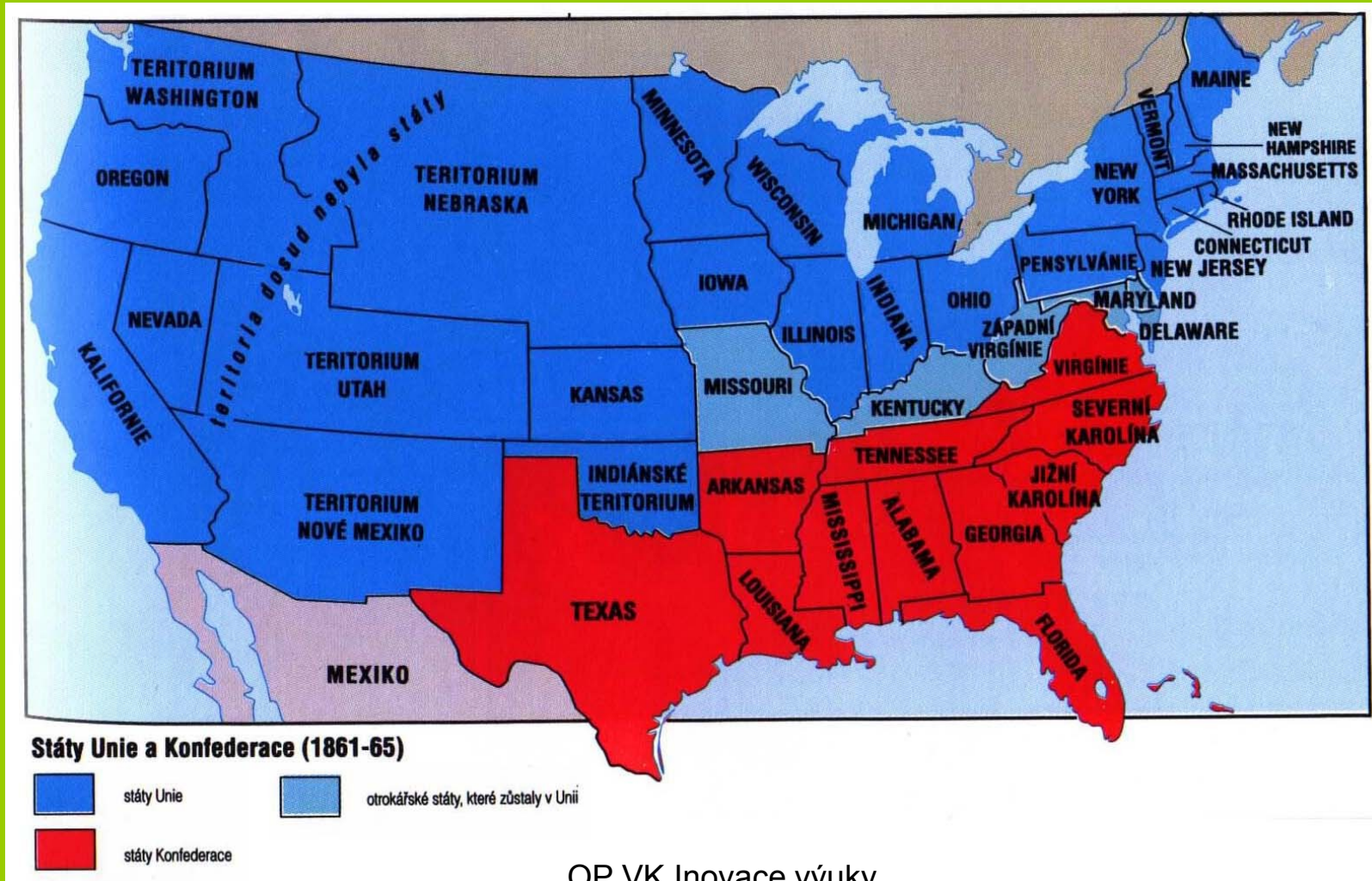
OP VK Inovace výuky

geografických studijních oborů

(Geoinovace)



# Sever proti Jihu

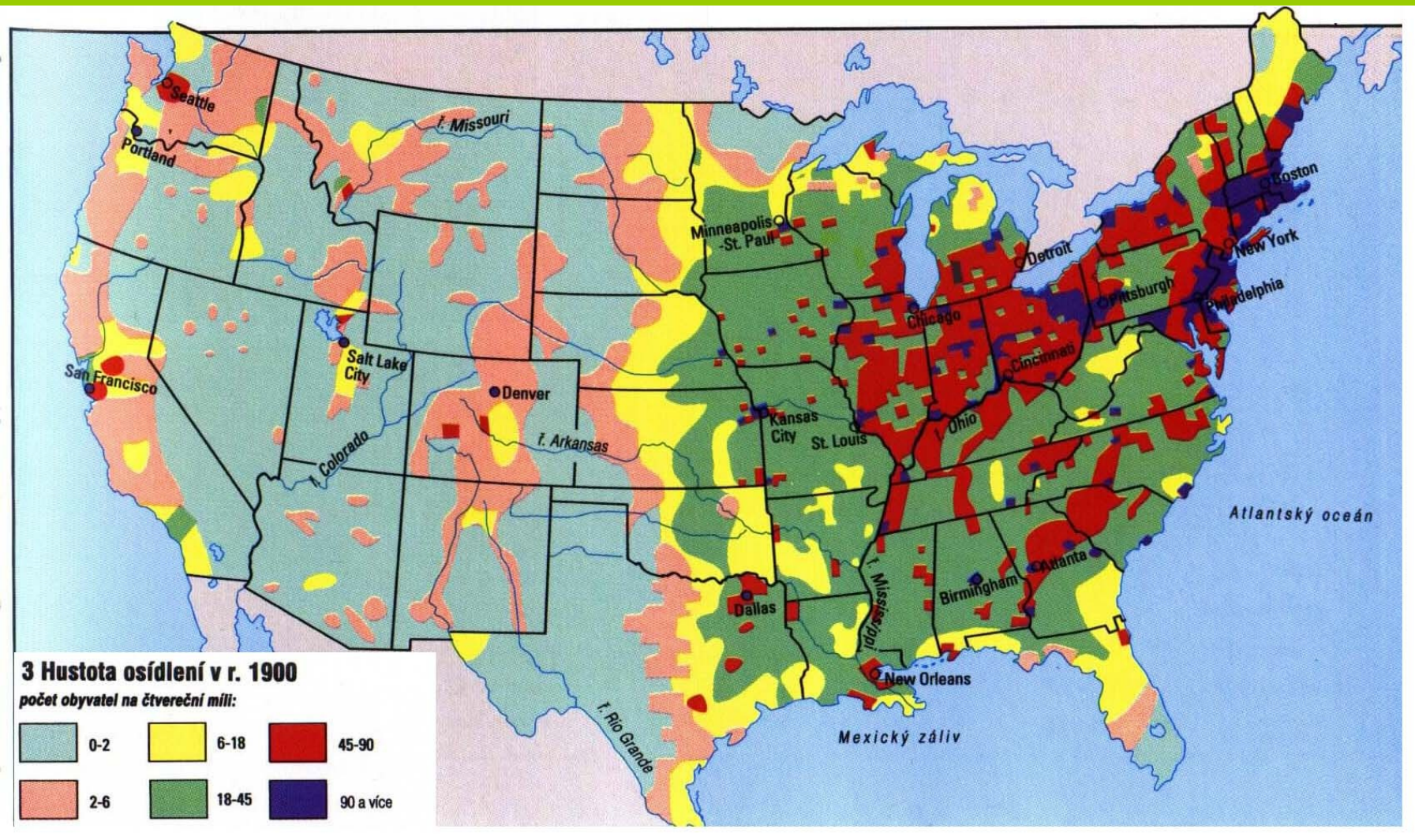




# Transkontinentální železnice







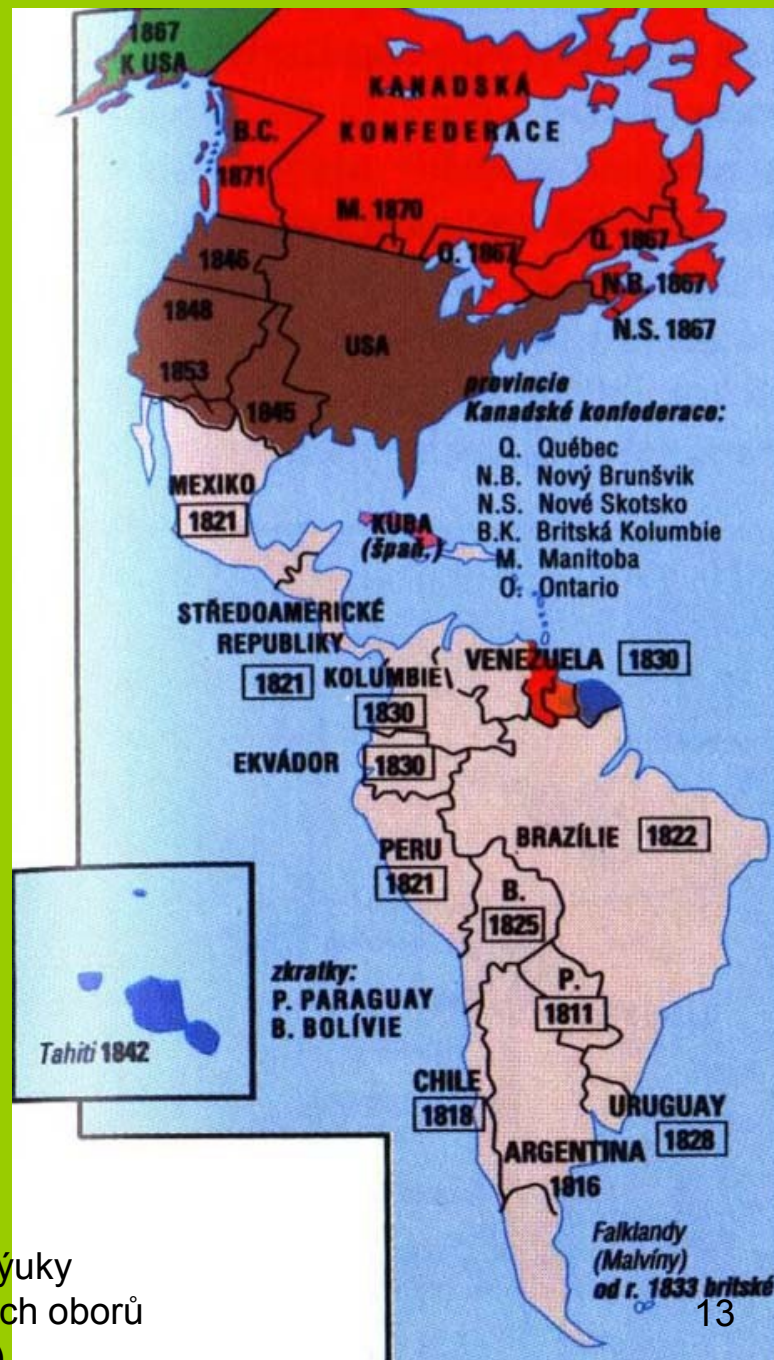
# Národně osvobozené hnutí v Latinské Americe



# Latinská Amerika – kolonie v 18. století



# Rok získání samostatnosti amerických států





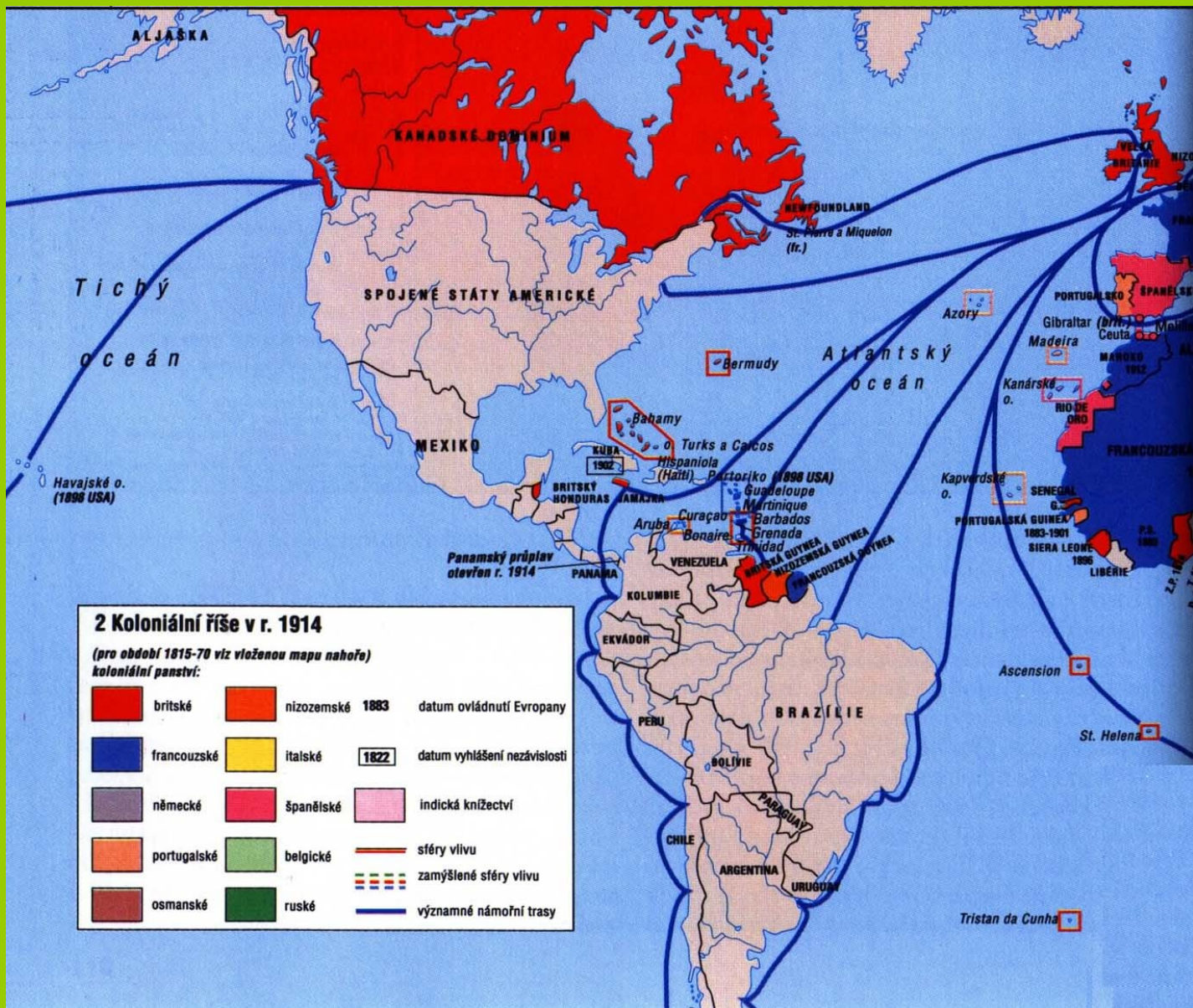
# Střední Amerika v 19. století











# Politické intervence USA ve střední Americe v období 1898 až 1993

