


# Krajiny jižní Moravy - pokrač.

RNDr. Martin Culek, Ph.D.  
Geografický ústav Př. fak. MU

S využitím některých grafických podkl  
z internetu



# ŽĎÁRSKÝ BIOREGION (1.65)





# Charakteristiky Žďárského bioregionu\_1

- Poloha: + prameny řek !
- Důvod vymezení:
- Plocha: 689 km<sup>2</sup>
- Nejvyšší bod ....
- Vegetační stupně: 4. – 5.
- 4. (5%), 5. (95%)
- A (88%), B (9%), Cs (1%), Ca (2%), D (+)
- \_\_\_\_\_ ).
- \_\_\_\_\_ ,
- \_\_\_\_\_



# Žďárský bioregion charakteristiky\_2

- Lesy – zastoupení dřevin v %:
- Sm 87, Bo 3, Bobl 0,1, Jd 1, Md 2



- CHOPAV Žďárské vrchy




# Od Koníková k SZ, vlevo k. 821 u Studnice






# Blatiny – Křovina (830 m n.m.)





# Buchtův kopec → 9 skal








Buchtův kopec – 813 m n.m.



Od Teplé u Krátké k V





















Břímovka









# Nejhořejší Sázava





















# Blatiny – svahy Teplé











MAX

ČESKA  
MODA

ČESKA  
MODA


PAPÍR - DRÁŽKY - SPOTŘE

evolve

Galerie

© 2






Zámek (klášter) Žďár n./Sáz. + Zelená hora



Žďár n./Sáz. – klášter, zal. r. 1252, dobyt husity, pak zámek, přestavba Santinim, nyní sídlo p. Kinských









Krátká – založ. 1727 pro dělníky v hutích







**e i c**  
INSTITUCE ENVIRONMENTÁLNÍHO VÝCHOVY A OSVOJENÍ PRÁCE  
ZDÁRSKÉ VRCHY DÍLO PŘÍRODY A ČLOVĚKA  
NAUČNÉ STEZKY V CHKO ZDÁRSKÉ VRCHY  
ZDÁRSKÉ VRCHY - KRAJINA ÚTULNÁ?  
OTVŘENO DENNĚ MIMO PONDĚLÍ OD 10 DO 16 HODIN  
VÝSTUP ZDARMA








SKÁLY 1380–1440



# Kuriózní zřícenina hradu – a jediná

*Gerhart z  
Kunštátu a Skal*

1440 koupil  
pernštejnský purkrabí  
Vaněk a protože byl  
také loupeživým  
rytířem, tak 1456 mu  
byl rozbořen a zpustl.





Skály (Štarkov)

# Milovský rybník - hotel









# Žďárský bioregion charakteristiky\_3

- Geologicko-geomorf. pozoruhodnosti:
- Tory ! + balvanové proudy
- Rašeliniště – cca 300 ha
- hadcový masiv – Ransko
- Písky Dářské brázdy - Škrdlovice
- údolí Sázavy + Rozštípená skála



# Žďárský bioregion charakteristiky\_4a

- **Biologicky zajímavé lokality:**

- Rašeliniště – Dářko i jinde v sev. části
- Podmáčené až rašelinící smrčiny
- Smrkovo-olšová prameniště (bledule)
- Fragmenty bučin (Žákova hora, Ochoza, Ransko)

- **Zajímavé stavby:**

- Zelená hora u Žďáru (UNESCO), Žďár – goticko-renes. město + klášter, zřícenina Štarkov (Skály).  
<https://www.youtube.com/watch?v=CAiobO5yjBU>
- Zachovalé vesnice (Krátká)
- Rozptýlené osídlení
- Roubené i zděné chalupy a uzavřené statky



# Žďárský bioregion charakteristiky\_4b

- **Negativa:**
- Smrkové kultury (největší % v ČR = 87%)
- Poškozená (odvodněná) rašeliniště
- Devastující pozemkové úpravy v 70. l. 20. stol.
- Žďár – devastace hist. jádra
- Žďár – ŽŽDAS
- Opuštění hospodaření, chalup → rekr. objekty
- Některé hotely
- Vysoká návštěvnost ve 2 sezónách

