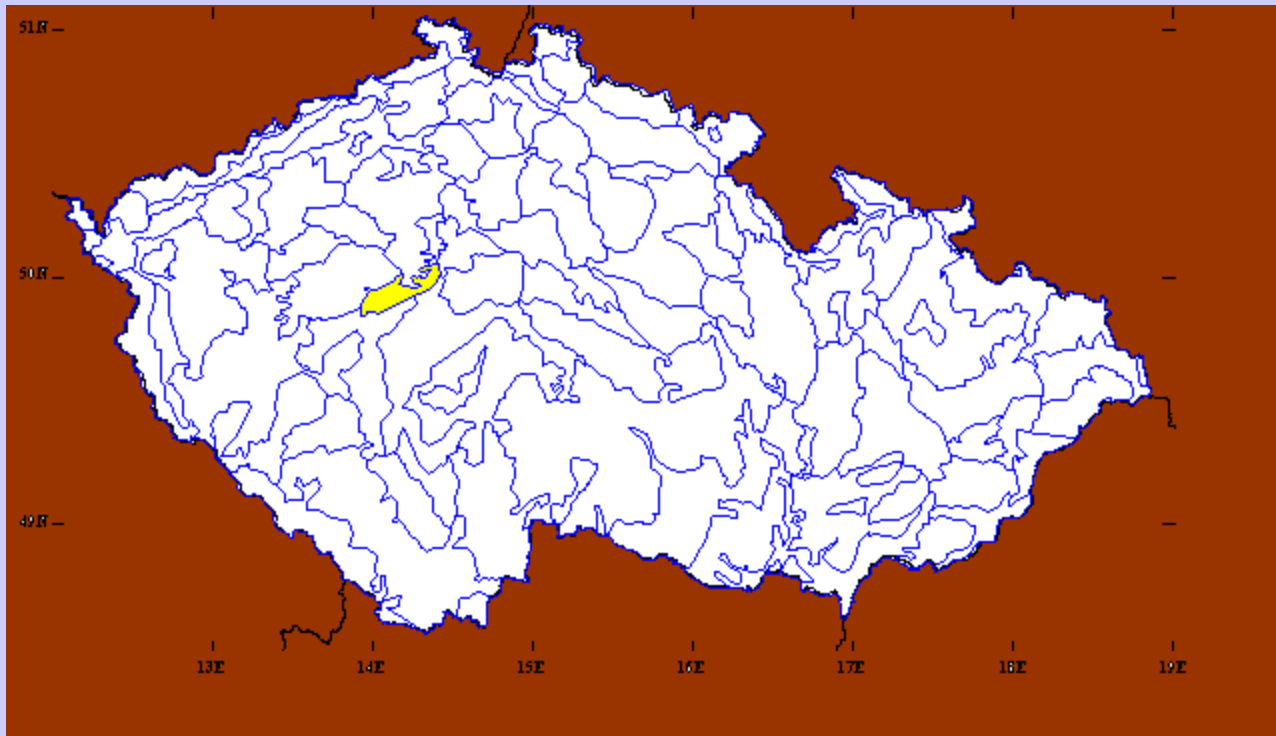


Květena České republiky 2a

Vít Grulich

8 – Český kras



321 km²

185–499 m

8 – Český kras

- **Přírodní podmínky**

- kolinní stupeň
- silur (vápence, diabasy)
- lesy i kulturní krajina
- hluboká údolí
- skalnatá stanoviště
- starosídlní oblast

- **Významné lokality**

- Karlštejn, Koda,
Radotínské údolí,
Prokopské údolí,
Chuchelský háj

- teplomilné doubravy
- dubohabřiny, vápnomilné bučiny
- skalní i drnové stepi na vápenci
- trávníky na diabasech
- *Helianthemum canum*, *Dianthus gratianopolitanus*, *Dracocephalum austriacum*, *Saxifraga paniculata*, *S. rosacea*, *Thalictrum foetidum*, *Anacamptis pyramidalis*, *Adenophora liliifolia*, *Carex michelii*, *Anthericum liliago*, *Iris aphylla*, *Pulsatilla pratensis*

8 – Český kras

Anacamptis pyramidalis



Dianthus gratianopolitanus



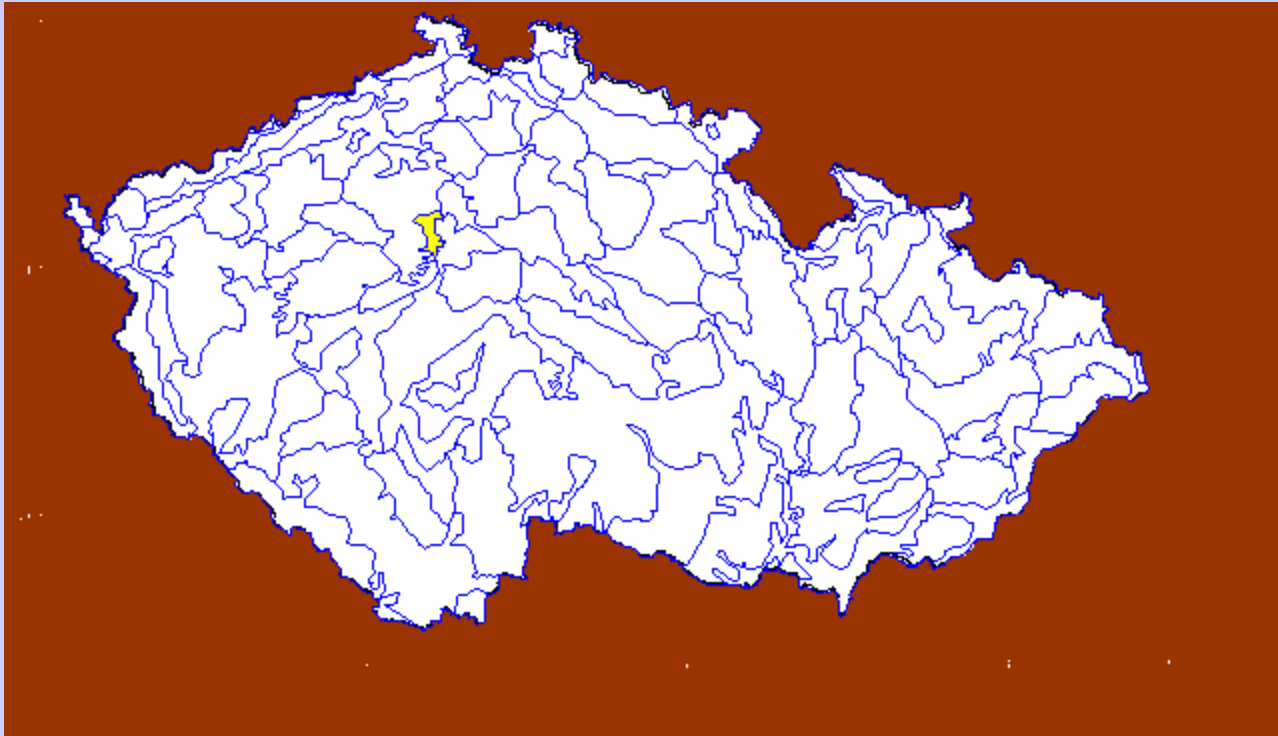
Dracocephalum austriacum



Pulsatilla pratensis



9 – Dolní Povltaví



146 km²

167–325 m

9 – Dolní Povltaví

- **Přírodní podmínky**

- kolinní stupeň
- krystalinikum, diabasy a spility
- průlomové údolí
 - skalnatá stanoviště
- téměř úplné odlesnění
- starosídelní oblast

- **Významné lokality**

- Divoká Šárka, Podbaba, Troja, Roztocký háj, Libčice

- časté akátiny

- zbytky teplomilných doubrav
- dubohabřiny
- břehy Vltavy poničené
- stepi – *Festucion valesiaca*
- *Gagea bohemica*, *Biscutella laevigata*, *Stipa* sp. div., *Festuca valesiaca*, *Poa badensis*, *Allium strictum*, *Corydalis pumila*

9 – Dolní Povltaví



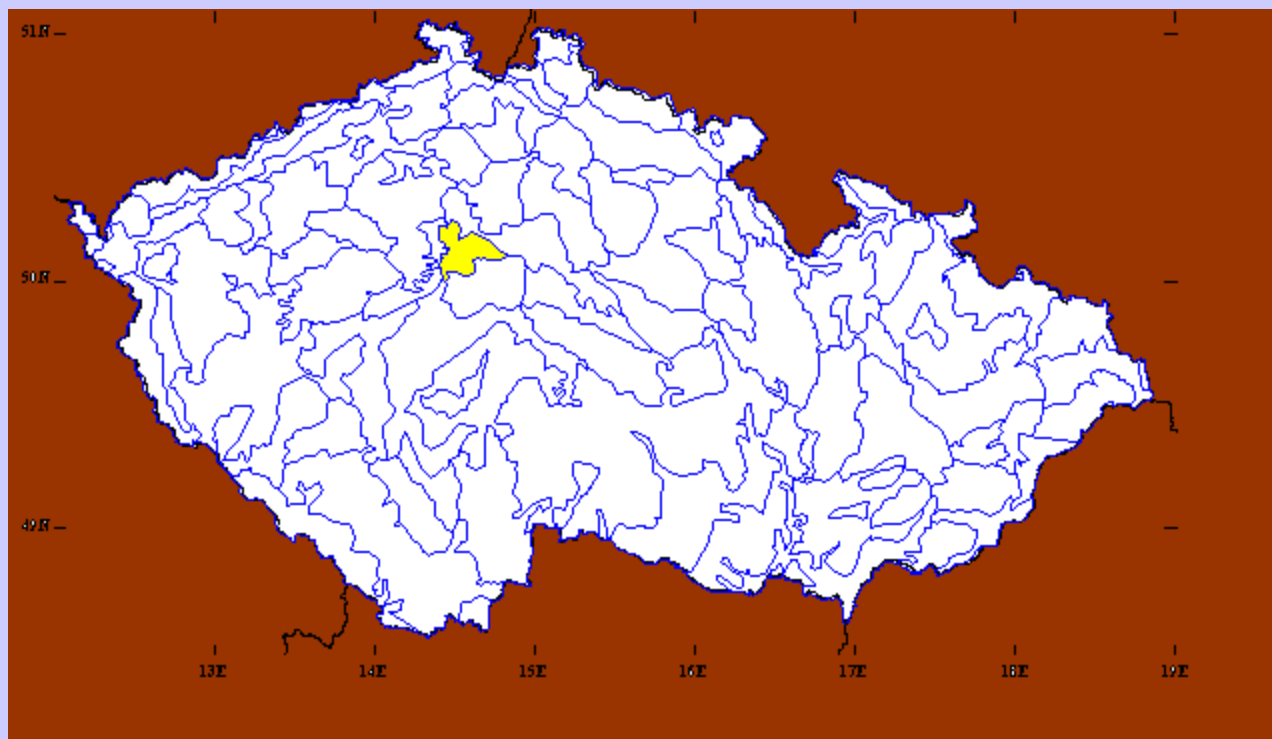
Gagea bohemica

Biscutella laevigata



Corydalis pumila

10 – Pražská plošina



417 km²

180–359 m

10 – Pražská plošina

- **Přírodní podmínky**
- kolinní stupeň
- krystalinikum, spraš
- téměř úplné odlesnění
- skály téměř chybějí
- starosídelní oblast

- **2 podokresy**
- **Významné lokality**
- Pitkovické stráně

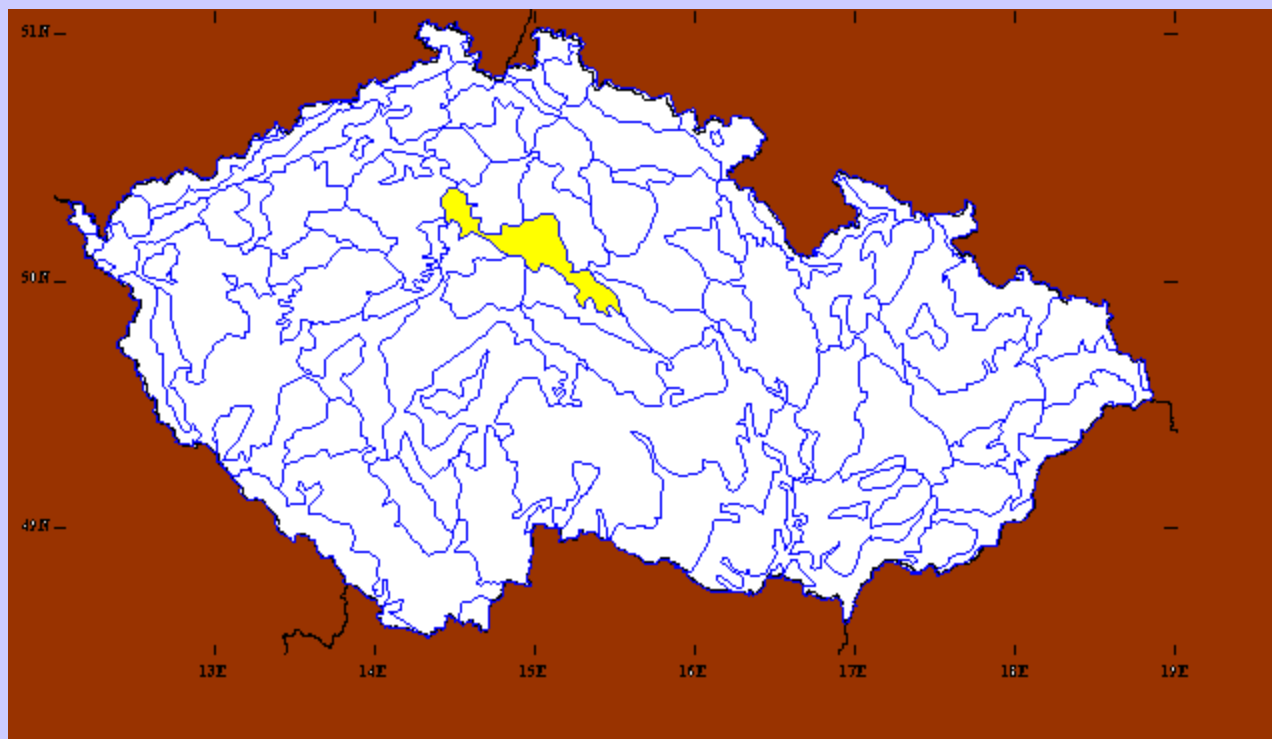
- dubohabřiny (*Tilio-Betuletum*)
- antropogenní stanoviště
- vzácně *Festucion valesiaca*
- chudá flóra
- *Gagea bohemica*, *Pulsatilla pratensis*

10 – Pražská plošina



Potamogeton praelongus

11 – Střední Polabí



1117 km²

156–247 m

11 – Střední Polabí

- **Přírodní podmínky**
- planární(-kolinní) stupeň
- kvartér (písky, slatiny), vzácně křída
- mozaika lesa a bezlesí
- vody a mokřady
- skály chybějí
- starosídlní oblast

- **2 podokresy**
- **Významné lokality**
- Polabská černava, Hrabanov, Libický luh, Černínovsko

- lužní lesy
- doubravy a dubohabřiny na vyšších terasách (vzácně)
- dubobory na písku
- vzácně bílé stráně
- *Caricion davallianae*
- *Schoenus nigricans*, *S. ferrugineus*, *Cladium mariscus*, *Juncus subnodulosus*, *Calamagrostis stricta*, *Carex buxbaumii*, *Orchis palustris*, *Pinguicula bohemica*, *Thesium ebracteatum*, *Centaurium littorale*, *Senecio sarracenicus*, *Cnidium dubium*, *Hierochloe odorata*, *Jurinea cyanoides*

11 – Střední Polabí



Gladiolus palustris



Cladium mariscus



Juncus subnodulosus

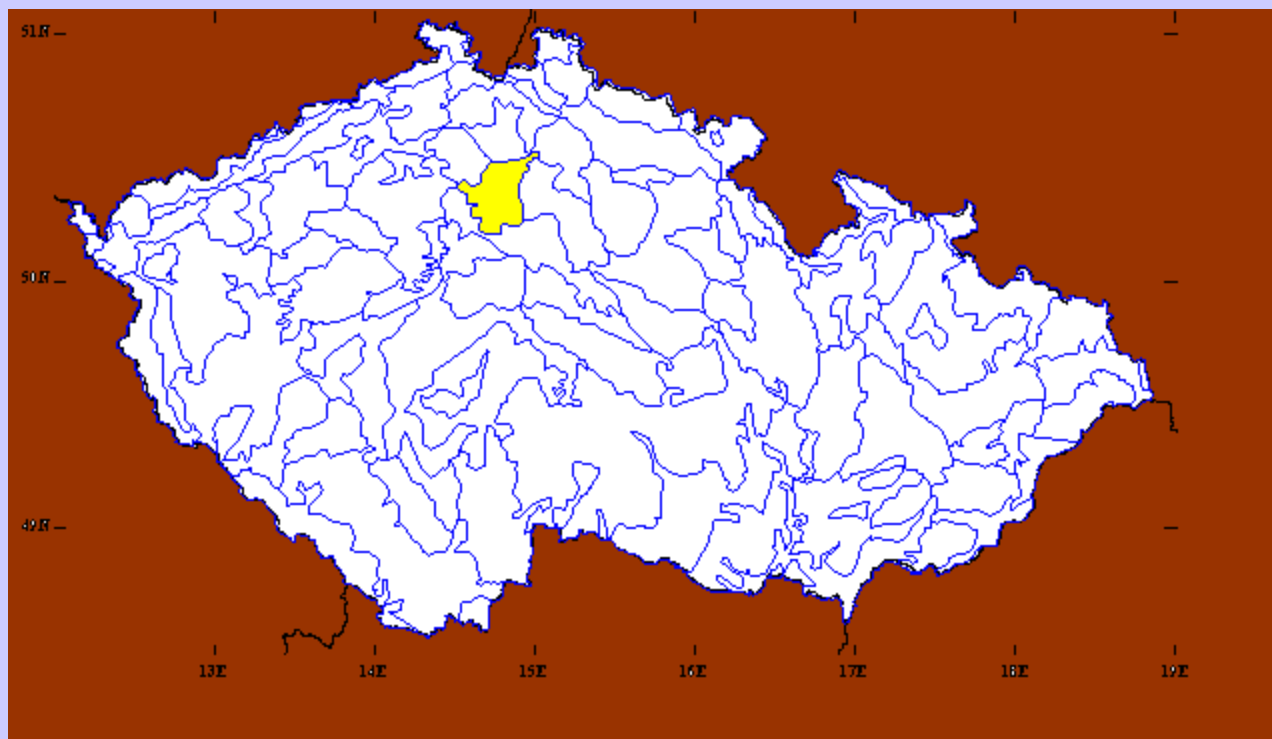


Centaurium littorale



Pinguicula x dostalii

12 – Dolní Pojizeří



677 km²

171–362 m

12 – Dolní Pojizeří

- **Přírodní podmínky**

- kolinní stupeň
- křída, hojně spraš, kvartér
- mozaika lesa a bezlesí
- skály výjimečné
- písky
- slatiny vzácné

- **Významné lokality**

- Radouč, Milovice

- dubohabřiny
- teplomilné doubravy vzácné
- borodoubravy
- *Bromion erecti*
- *Fumana procumbens*, *Aira praecox*

12 – Dolní Pojizeří

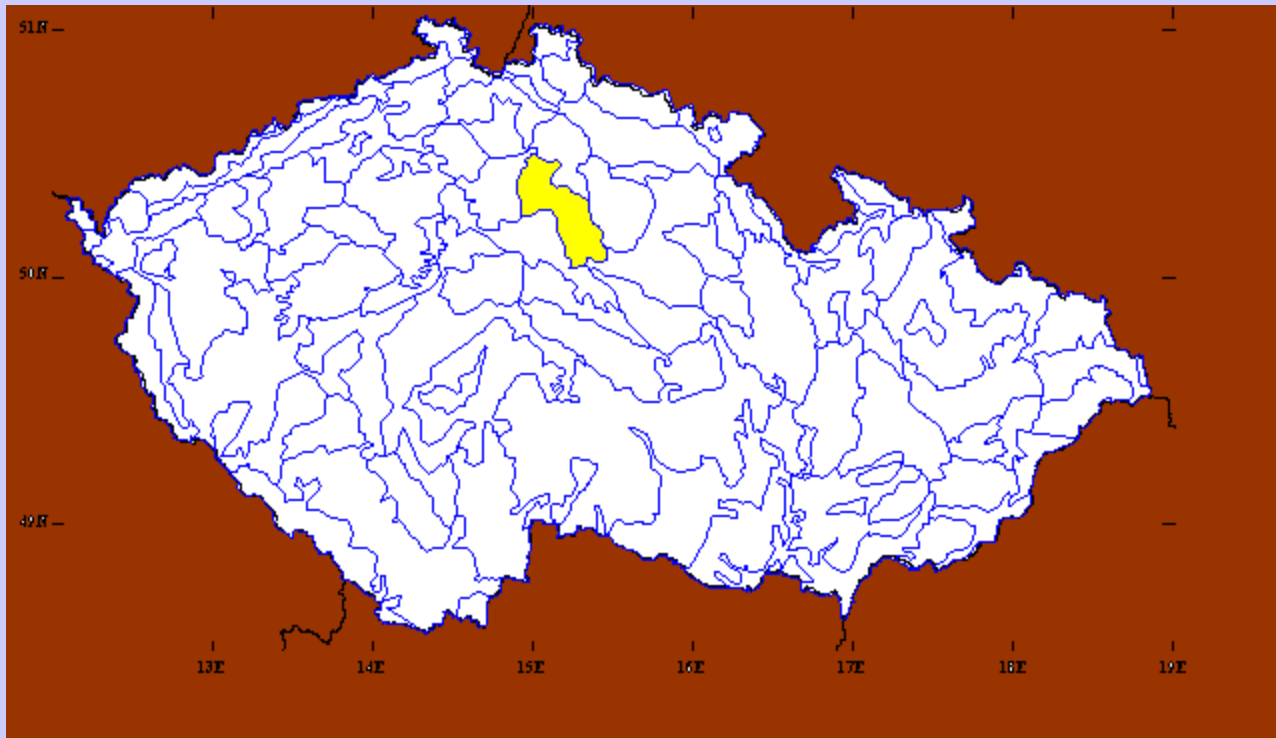
Aira praecox



Fumana procumbens



13 – Rožd'alovická pahorkatina



1093 km²

195–378 m

13 – Rožďalovická pahorkatina

- **Přírodní podmínky**

- kolinní stupeň
- křída, hojně spraš
- mozaika lesa a bezlesí
- skály chybějí
- slatiny

- **3 podokresy**

- **Významné lokality**

- Chlum, Mcely,
Dymokury, Žehuň

- teplomilné doubravy (řídce šípák)

- dubohabřiny

- bílé stráně

- *Bromion erecti*

- bohatá flóra

- *Anthericum liliago*, *Ophrys insectifera*,
Epipactis microphylla, *Melica picta*,
Sesleria uliginosa, *Taraxacum* sect.
Palustria, *Scorzonera hispanica*, *S.*
purpurea, *Artemisia pontica*, *Lathyrus*
pisiformis, *Carex michelii*, *Carex*
buxbaumii, *Juncus subnodulosus*,
Hippuris vulgaris

13 – Rožd'alovická pahorkatina



Epipactis microphylla



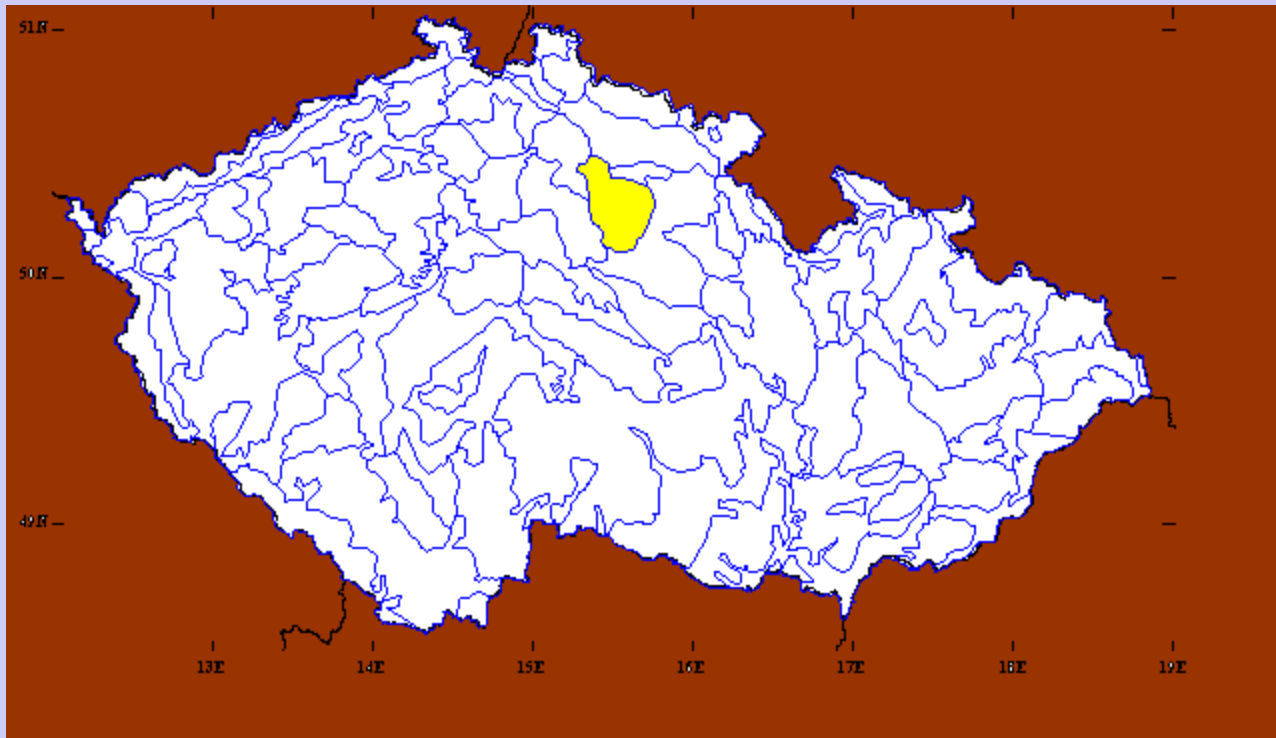
Scorzonera hispanica

Carex buxbaumii



Carex buxbaumii ssp. buxbaumii
Foto: Inge Jahren

14 – Cidlinská pánev



879 km²

205–450 m

14 – Cidlinská pánev

- **Přírodní podmínky**

- kolinní stupeň
- křída, hojně spraš, výjimečně neovulkanity
- značné odlesnění
- skály chybějí
- rybníky
- starosídelní oblast
- slatiny

- **2 podokresy**

- **Významné lokality**

- dubohabřiny (*Tilio-Betuletum*)
- teplomilné doubravy vzácné
- *Caricion davallianae*
- *Sesleria uliginosa*, *Taraxacum* sect. *Palustria*

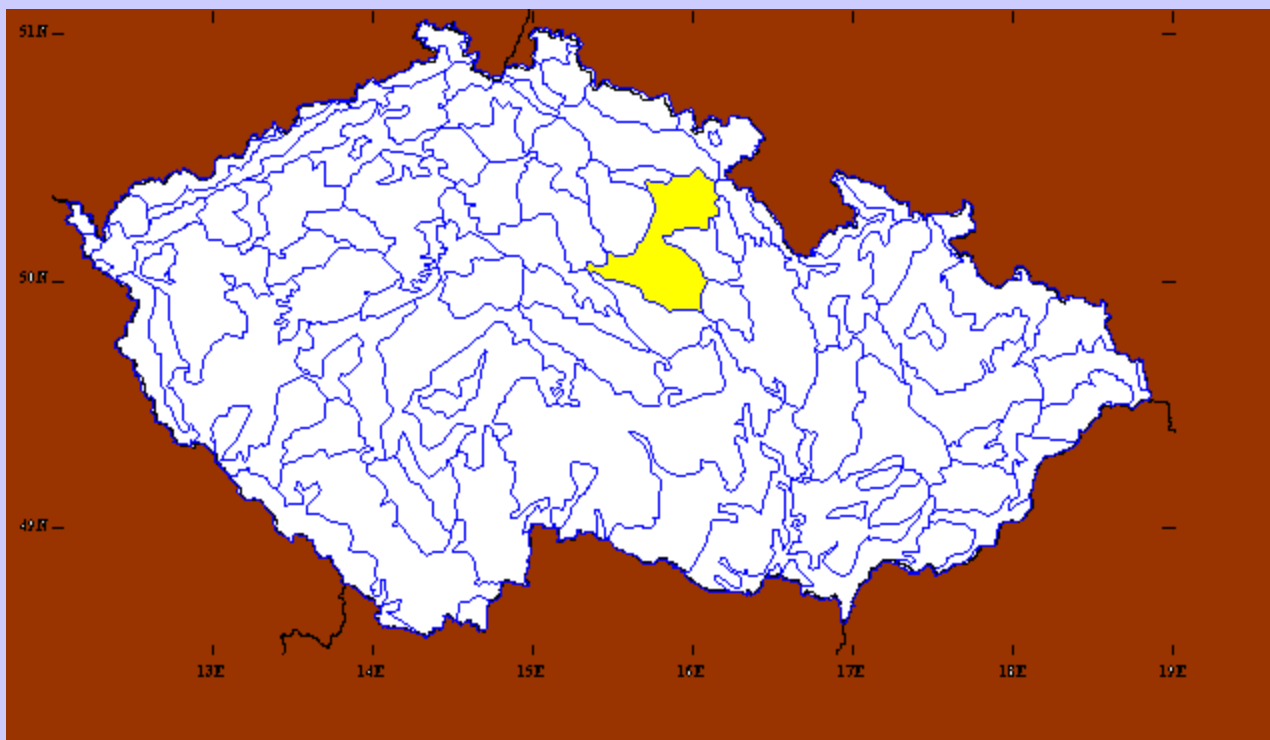
14 – Cidlinská pánev

Sesleria uliginosa



Gentiana pneumonanthe

15 – Východní Polabí



1704 km²

199-405 m

15 – Východní Polabí

- **Přírodní podmínky**

- planární (-kolinní) stupeň
- kvartér, vzácně křída a neovulkanity
- značné odlesnění
- skály téměř chybějí
- písky
- slatiny a rašeliny

- **3 podokresy**

- **Významné lokality**

- Bohdanečský rybník, Zbytka

- lužní lesy

- borodoubravy na písku
- bílé stráně výjimečné
- *Caricion davallianae*
- přechodová rašeliniště (vzácně)
- *Bromion erecti* (vzácně)
- *Hydrocotyle vulgaris*, *Carex pseudobrizoides*, *Aira praecox*, *Sesleria uliginosa*, *Schoenus ferrugineus* (†), *Calamagrostis varia*, *Taraxacum* sect. *Palustria*, *Viola elatior*, *Astragalus arenarius*, *Adenophora liliifolia*, *Liparis loeselii*, *Carex lasiocarpa*

15 – Východní Polabí



Melampyrum bohemicum



Viola elatior



Liparis loeselii