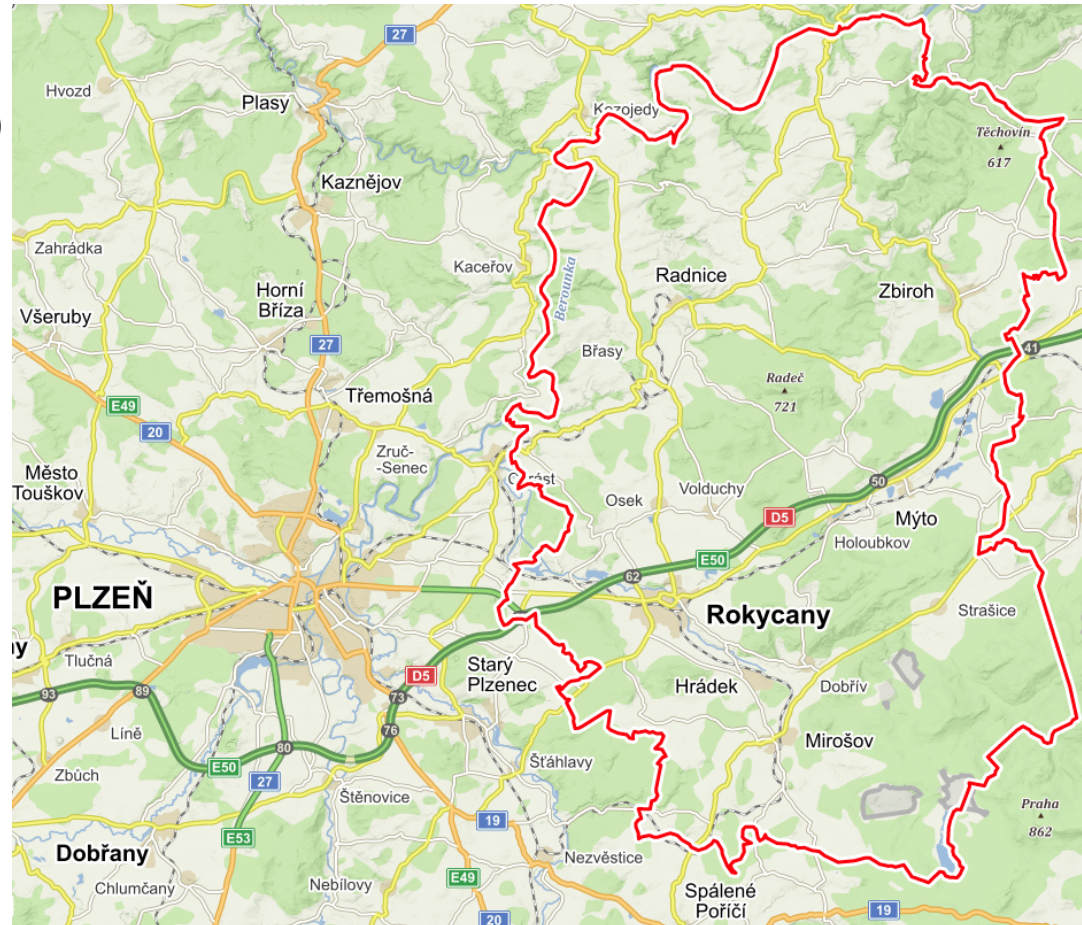


# Terénní cvičení z ekonomické geografie

3. května 2022

# Termín

- **pondělí 9. května 2022 až pátek 13. května 2022**
- **vedoucí**
  - doc. RNDr. Antonín Věžník, CSc.
  - RNDr. Ondřej Šerý, Ph.D.
  - Ing. Zdeněk Šilhan, Ph.D. (GaREP)
- **doktorandi**
  - RNDr. Dominik Kevický
- **11 studentů**
- **místo: okres Rokycany**
  - SO POÚ Zbiroh
  - SO POÚ Radnice











# Doprava

- **odjezd**







- v pondělí 9. května 2022 z Brna (8:38 hlavní nádraží nebo 8:50 Královo Pole)

8:38 9.5. po Celkový čas 4 hod 48 min, vzdálenost 347 km  ▼

**rj 70 Vindobona** R      D kino   České dráhy, a.s.  >






● 8:38 Brno hl.n.  
    ⚠ Omezení provozu

● 11:42 Praha hl.n. ▼

**R 768 Berounka** R    D   České dráhy, a.s.  >

● 12:08 Praha hl.n. ▼  
    ⚠ Omezení provozu

● 13:26 Rokycany

▼ [Detaily spojení](#)     cena 390 Kč  Do košíku

- možnost přistoupit i jinde cestou, případně čekat na nádraží v Rokycanech ve 13:30 hod.; na nádraží v Rokycanech také proběhne oficiální zahájení terénního cvičení
- **cestu si hradí studenti**

# Ubytování

- **Pension LEaMY**
- Na Okrouhlici 1108, 337 01 Rokycany
- <http://www.pension-leamy.cz/>
- bez stravování
- do 10 min. chůze Albert a COOP
- řada restaurací
- **ubytování hradí Geografický ústav PŘF MU**
- **stravování si hradí studenti**
- možnost snídání v penzionu
- možnost si vzít kytaru



# Náplň terénního cvičení

- **participace na projektu Technologické agentury ČR (TA ČR) s názvem „Využití faktorů lokalizace obchodů na venkově při optimalizaci a udržení základního zásobování venkova“**
  - jak se daří maloobchodu (s potravinami) fungovat na venkově
  - obce bez obchodu s potravinami x obce s jedním (či dvěma) obchody s potravinami
- **práce ve 4 dvojicích a 1 trojici**
  - úterý až čtvrtek
  - každá skupina navštíví každý den 2 obce (5 skupin \* 3 dny \* 2 obce = 30 obcí)
  - oblast správního obvodu POÚ Zbiroh a POÚ Radnice vybrána na základě předchozího výzkumu
- **v každé navštívené obci**
  - „podrobnější analýza“ obchodu s potravinami (pokud v obci je)
  - vyplnění dotazníku s několika obyvateli obce (2 verze: s obchodem a bez obchodu)
- **podrobnější zadání proběhne v pondělí 9. května přímo v Rokycanech**
  - s sebou: psací potřeby, možná podložku na psaní, možná notebook
- **tištěné dotazníky následně přepsat do aplikace ArcGIS Survey 123**
  - do konce května 2022 (samozřejmě možno již v průběhu terénního šetření)





# Návrat

- **návrat**
- v pátek 13. května 2022 bude terénní cvičení bude ukončeno v Rokycanech
- návrat do Brna není nutný
- cvičení bude ukončeno v závislosti na stavu zpracování úkolů (pravděpodobně v dopoledních hodinách)
- možnost společné návštěvy Plzně
- **i zpáteční cestu si hradí studenti**

# Podmínky pro udělení zápočtu

- **zápočet, 2 kredity**

- 1) účast na terénním cvičení

- v případě nemoci či jiného důvodu pro neúčast dejte zprávu
- v případě neúčasti (z jakéhokoliv důvodu) nelze zápočet udělit

- 2) aktivní zapojení se

- 3) přepsané a odevzdané dotazníky

- v rámci aplikace ArcGIS Survey 123,
- nejpozději do 31. května 2022 (včetně).



# Kontakt v případě potřeby

- **Ondřej Šerý, mobil a mail: 775 970 359, [ondrej.sery@mail.muni.cz](mailto:ondrej.sery@mail.muni.cz)**

## Finance (shrnutí)

- **GÚ PŘF MU:** ubytování  
doprava „na místě“
- **studenti:** doprava do/z Rokycan  
stravování