

Národné parky Britskej Kolumbie a Yukonu

Dávid Jánošík
GRKA-HG, 3.roč.
3.11.2004



- *Yukon*

- *Ivvavik National Park*
- *Kluane National Park and Reserve*
- *Vuntut National Park*

- *Britská Kolumbia*

- *Mount Revelstoke*
- *Pacific Rim Reserve*
- *Yoho*
- *Glacier*
- *Gulf Islands Reserve*
- *Gwaii Haanas Reserve*
- *Kootenay*

| Národný park | rok vzniku | rozloha[km²] |
|-----------------------------|-------------------|--------------------------------|
| YOHO NP, B.C. | 1886 | 1313,1 |
| GLACIER NP, B.C. | 1886 | 1349,3 |
| MOUNT REVELSTOKE NP, B.C. | 1914 | 259,7 |
| KOOTENAY NP, B.C. | 1920 | 1406,4 |
| PACIFIC RIM NP, B.C. | 1970 | 449,6 |
| KLUANE NP, Yukon Territory | 1972 | 22015,0 |
| IVVAVIK NP, Yukon Territory | 1984 | 10168,4 |
| GWAII HAANAS NP, B.C. | 1988 | 1495,0 |
| VUNTUT NP, Yukon Territory | 1995 | 4345,0 |
| GULF ISLANDS NP, B.C. | 2003 | 33,0 |

Yukon

Ivvavik National Park

- V jazyku Inuitov znamená Ivvavik „miesto povodu, vzniku“
- prvý NP v Kanade vytvorený ako dôsledok zmluvy s povodným obyvateľstvom o navrátení územia ich predkov
- 5.6.1984 – dohoda IFA (Inuitská konečná dohoda) → nový Národný park Ivvavik
- prvýkrát bol národný park v Kanade chránený partnerstvom medzi Parks Canada a povodným obyvateľstvom
- chráni ako ekologickú integritu tohto jedinečného miesta tak aj existenčné a kultúrne zvyklosti Inuitov



Ivvavik National Park



- rozsiahlé časti Britských a Richardsonových horských masívov + časť prirodzenej oblasti delty Mackenzie a Yukonskej pobrežnej planiny
- počas poslednej doby ľadovej tu nebolo zaľadnenie – pestrosť tvarov reliéfu a pestrosť druhov – napr. údolia tvaru „V“
- priemerná letná teplota v Ivvaviku je 14°C ; v zime je to – 29°C
- nízke zrážky → „arktická púšť“ → v lete sa topí permafrost → bujný, prekypujúci život
- susedí s Vuntut National Park (1995), na severe s Herschel Island Territorial Park a na západe s Arctic National Wildlife Refuge → komplex chránených území bol nedávno zaradený na Kandský predbežný zoznam pre zváženie, či budú označené ako Miesto Svetového Dedičstva

Ivvavik
National
Park



Vuntut National Park

- 1982 → Old Crow Flats boli Ramsarskou Konvenciou menované za mokrade medzinárodného významu
- 1995 → vyhlásený NP Vuntut
- ročne viac ako pol milióna vtákov, hojné ondatry pižmové



- povodní obyvatelia Vuntut Gwitchins majú právo na území parku uspokojovať svoje existenčné potreby tak jako tomu bolo v minulosti → majú v parku dokonca právo loviť
- medvede grizly , čierne medvede, vlky, rosomáky, kuny, norky líšky, zemné veveričky, rysy, losy, pižmone, spevavé vtáky a plazy

Ivvavik National Park + Vuntut National Park

- NP Vuntut + NP Ivvavik + NR Arctic Wildlife reprezentujú medzinárodné snahy na ochranu hlavných severných ekosystémov definované v časti stádom Porcupineského karibu (soba)
- Toto stádo je jedno z najväčších v Severnej Amerike, počet jedincov sa odhaduje približne na 130 000



Porcupinske soby v kaňone Firth
river (foto - Karsten Heuer)



Fauna a flóra v Ivvavik National Park + Vuntut National Park



Kluane National Park and Reserve of Canada

- klenot rodiny kanadských národných parkov
 - krajina vysokých hor, ohromných ľadových polí a bujných údolí, ktoré oplývajú radou rastlín a divokých druhov
 - významný príklad prirodzeného regiónu kanadských severných Pobrežných hor
 - 1979 → územie nachádzajúce sa na hranici medzi Kanadou a USA → Kluane NP + Wrangell-St.Elias + Glacier Bay + Tatshenshini-Atsek → pamiatky svetového prírodného dedičstva UNESCO
- impozantný komplex horských ľadovcov a vysokých štítov na oboch stranách hranice medzi Kanadou a USA (Aljaška)





Kluane National Park

Mount Logan

- v Kluane NP dominujú hory a ľad, ktorý pokrýva 82 % povrchu

**Mount Logan (5959 m n.m.)
z východu**

Photo credit: Jeremy Frimer(1998)

- cez NP prechádza reťaz hor dosahujúcich výšky v priemere 2500 m n.m.
- úctyhodných výšok tu dosahujú Mt. Logan (5959 m n.m.), Mt. St. Elias (5488 m n.m.), Mt. Lucania (5231 m n.m.) a mnoho ďalších

Mount Logan

Photo credit : D. Delahaye (1997)



Prírodné pomery Kluane National Park

- klimatické prekrývanie pacifických a arktických vzduchových hmôt → jedna z najväčších diverzít rastlín a divokej zveri v severnej Kanade
- horná hranica lesa → 1050 až 1200 m n.m → vrby, trpasličie brezy, olše
- pestrofarebné letá v alpínskej tundre (väčšinou nad 1400 m n.m.) → viac ako 200 druhov alpínskej flóry

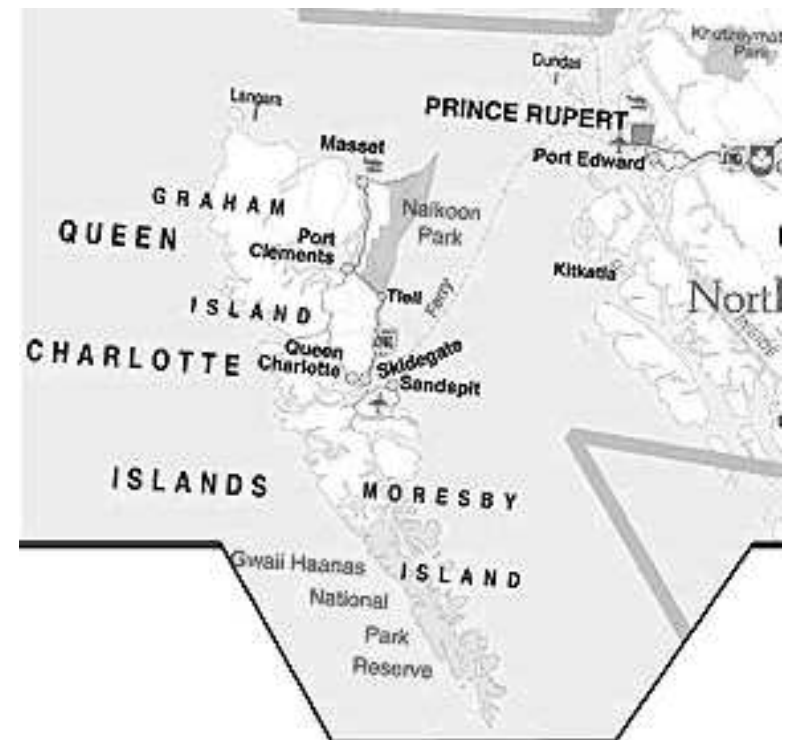
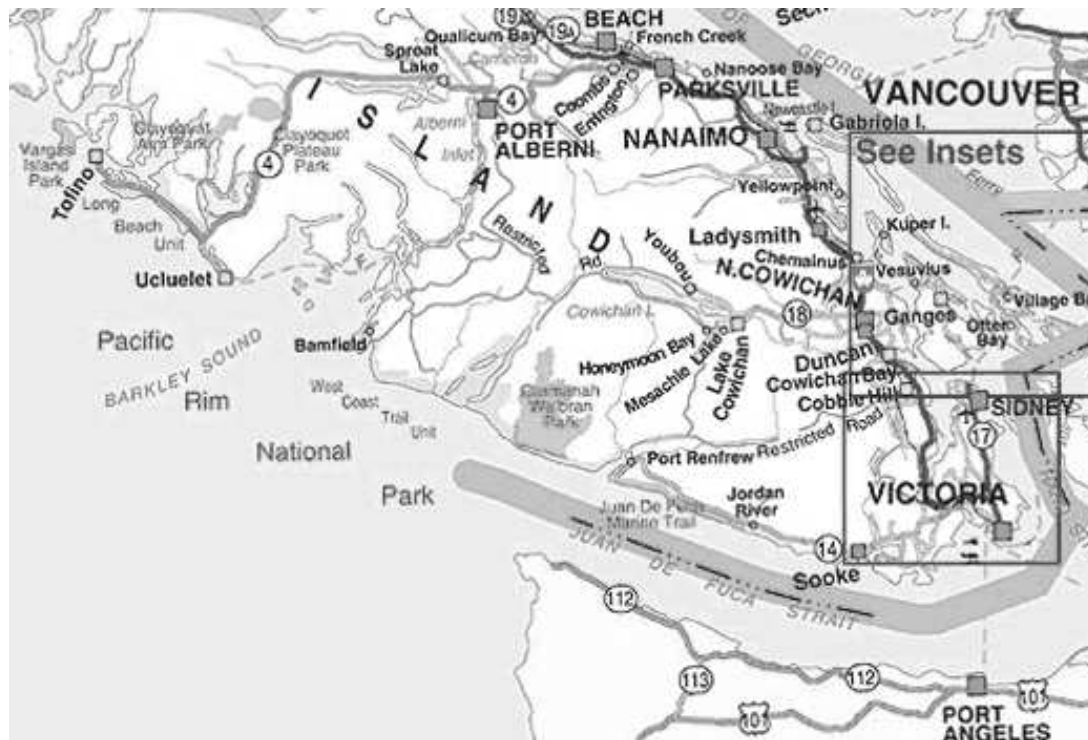
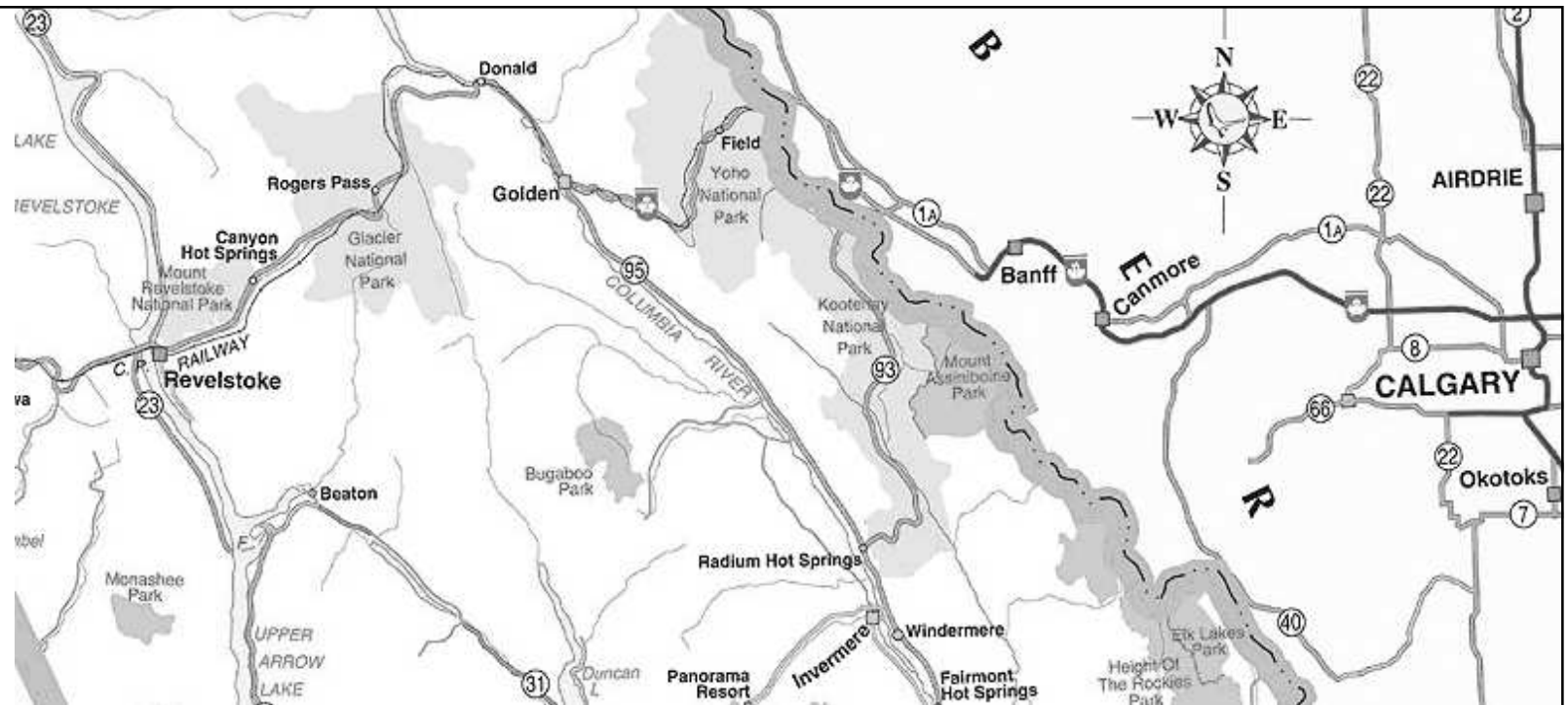


- biela jedľa, trasúca osika a balzamový topol pokrývajú väčšinu nižších údolí a svahov
- medvede grizly, čierne medvede, soby karibu, dallské ovce, horské kozy, lososy

Kluane
National Park



Národné Parky v B.C.



NP Yoho

- založený v roku 1886 → 1 313 km²
- skalnaté steny, veľkolepé vodopády, kryštáľovo sfarbené jazerá, vysoké štíty, endemitické spoločenstvá organizmov, husté lesy, špirálové tunely
- 28 vrcholov vypínajúcich sa vo výškach nad 3000 m n.m.



- ukrýva tajomstvá pradávného oceánskeho života náleziska fosilií – burgesské briedlice (trilobiti) – 120 morských živočíchov spred 530 mil. rokov
- prírodný kamenný most cez rieku Kicking Horse

Prírodné scenérie
v Yoho NP



Kootenay National Park

- prírodné podmienky sa menia od zaľadnených štítov po výskyt kaktusov v semiaridných trávnatých porastov priehlbne Rockie Mountains
- jeden z parkov patriacich do prirodzeného regiónu Rocky Mountains(+Yoho NP + Banff NP + Jasper NP + Waterton Lakes)
- obrovské chránené územie celosvetového významu



- tvorí časť jadrového územia ekosystému centrálnych Rockies
- NP Kootenay reprezentuje rozmanitosť typov krajín, vrchov, klimatu a ekológie
- národný park je tvorený dvoma pásmy 8 km širokými pozdĺž cesty medzi Banff a Windermere


Glacier National Park


- je tam viac ako 400 ľadovcov → výsledok hojných snehových zrážok
- glaciálne pohyby sformovali početné ľadovcové kary, morény, jazerá a údolia
- jaskynný systém Nakimu je tretí najdlhší v Kanade – vstup iba po súhlase správcu parku



- park ochraňuje jedinečné stanoviská prastarých borovic a jedľovcov
- ponúka útočisko pre ohrozené druhy – horský karibu, horská koza a medveď grizly
- Roger pass - hlavná prepravná tepna

Glacier National Park





Mount Revelstoke National Park




- je to park roznorodosti geografických stupňov → od prastarých borovíc, cez subalpínsky les až po alpínske lúky a tundru + výskyt mokradí
- ochrana časti prirodzeného regiónu Columbia Mountains
- ochrana malého stáda ohrozeného horského karibu (druh soba) – 25 kusov
- park je známy letnými kvetmi rastúcimi na vrchole Mt. Revelstoke
- práve prekrásne lúky kvetov boli zámienkov založenia tohto NP





Mount Revelstoke

National Park



Gulf Islands National Park

- oficiálne založený v poradí ako 40.kanadský NP → 9.5.2003
- skladá sa zo 16 hlavných ostrovov + množstva maličkých ostrovčekov a útesových oblasti v južnej časti Gulf Islands, B.C.
- s rozlohou 33 km² (+25 km² more), je to piaty najmenší kanadský NP



- lokalizovaný v jednej z najviac rozvinutej a urbanizovanej prírodnej oblasti
- veľká záťaž námornej dopravy

Pacific Rim National Park


- JZ pobrežie Vancouver Island
- bohaté prírodné a kultúrne dedičstvo kanadského západného pobrežia



- bujný pobrežný temperátny dažďový prales
- náchádza sa ako v NP parku Pacific Rim tak aj v NP Gwaii Haanas

Pacific Rim
National Park

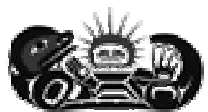




Gwaii Haanas National Park

- drsná krása a ekologický charakter tichomorského pobrežia
- desaťtisíc ročné spojenie medzi zemou, morom a kultúrou Haida
- tunajšie druhy sa často odlišujú od tých na kontinente
- Množstvo bežných kontinentálnych druhov sa na ostrovoch nenachádza





Gwaii Haanas National Park

- Odhadom 750 tisíc morských vtákov žije v NP od mája do augusta - dráhy letu sťahovavých vtákov
- Moria okolo Gwaii Haanas prekypujú životom - lososy, slede, platýzy, ropušnice, slávky, kraby, hviezdice, morskí ježkovia, chobotnice, delfíny, sviňuchy, tulene, kosatky, ...



http://www.pc.gc.ca/progs/np-pn/index_E.asp

<http://www.canadianparks.com>

<http://www.bctravel.com/>

http://www.cbel.com/canada_british_columbia/

<http://home.wanadoo.nl/eric.michielse/canadagb.htm>

<http://www.revelstoke.worldweb.com/Photos/>