

PLUŽINY



Na jižní Moravě

Plužina



- ☞ Všechny pozemky náležící k vesnici, využívané k zemědělským aktivitám.
- ☞ Rozdělení polností v rámci katastru.

Členění plužin



☞ Traťová

☞ Velké pravidelné úseky (tratě) rozdělené do úzkých pruhů (pentlí), rozdělená pozemková držba

☞ Délková

☞ Podobně jako traťová, většina pozemků je soustředěná do záhumenicových pásů, táhnoucích se až na hranice katastru

☞ Přejídný typ

☞ Záhumenicová

☞ Pozemky zceleny v rovnoběžných pásích za humny, váže se k řadovému půdorysu

Členění plužin



∞ Úseková

∞ Nepravidelné úseky polí

∞ Různý tvar i velikost

∞ Charakteristické pro rozptýlené osídlení

∞ Plužina dělených úseků

∞ Vzniká dodatečným dědickým dělením na rovnoběžné úzké parcely- nepravé traťové uspořádání

∞ Plužina scelených úseků

Traťová plužina

Rakvice (okres Břeclav)- na jižní Moravě časté u vinic

1826-1843, 2012

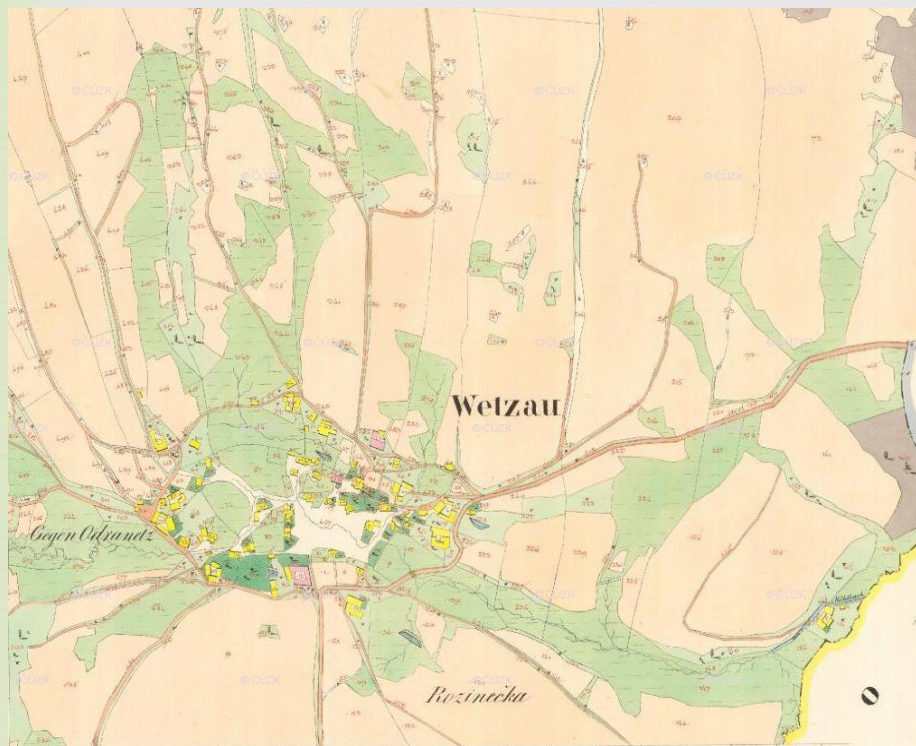


Paprscčitá záhumenicová plužina Veselí (okres Žďár nad Sázavou) 1826-1843, 2012



Úseková plužina

Věcov (okres Žďár nad Sázavou)- často na Vysočině
1826-1843, 2012



Plužiny dnes



- ∞ Velké množství starých plužin zaniklo.
- ∞ Především vliv socializace zemědělství.
- ∞ Staré plužiny nahrazeny velkými lány polí

Plužiny dnes- zcelené lány polí Kuřim (okres Brno-venkov) 1826-1843, 2012




Alena Svobodová
PřF MU- Aplikovaná geografie
Krajiny jižní Moravy
podzim 2012





Zdroje

 mapy.cz

 <http://archivnimapy.cuzk.cz/>

 ekologie.upol.cz/ku/vyko/osidleni_krajiny-typy_venk.sidel.ppt

 http://is.muni.cz/th/77708/prif_m/DP_HKS.pdf

 http://verejna-sprava.kr-moravskoslezsky.cz/assets/mapy/typy_venkovskeho_osidleni_msk_p opis_1.pdf