

Černá Hora, Maganik 2012

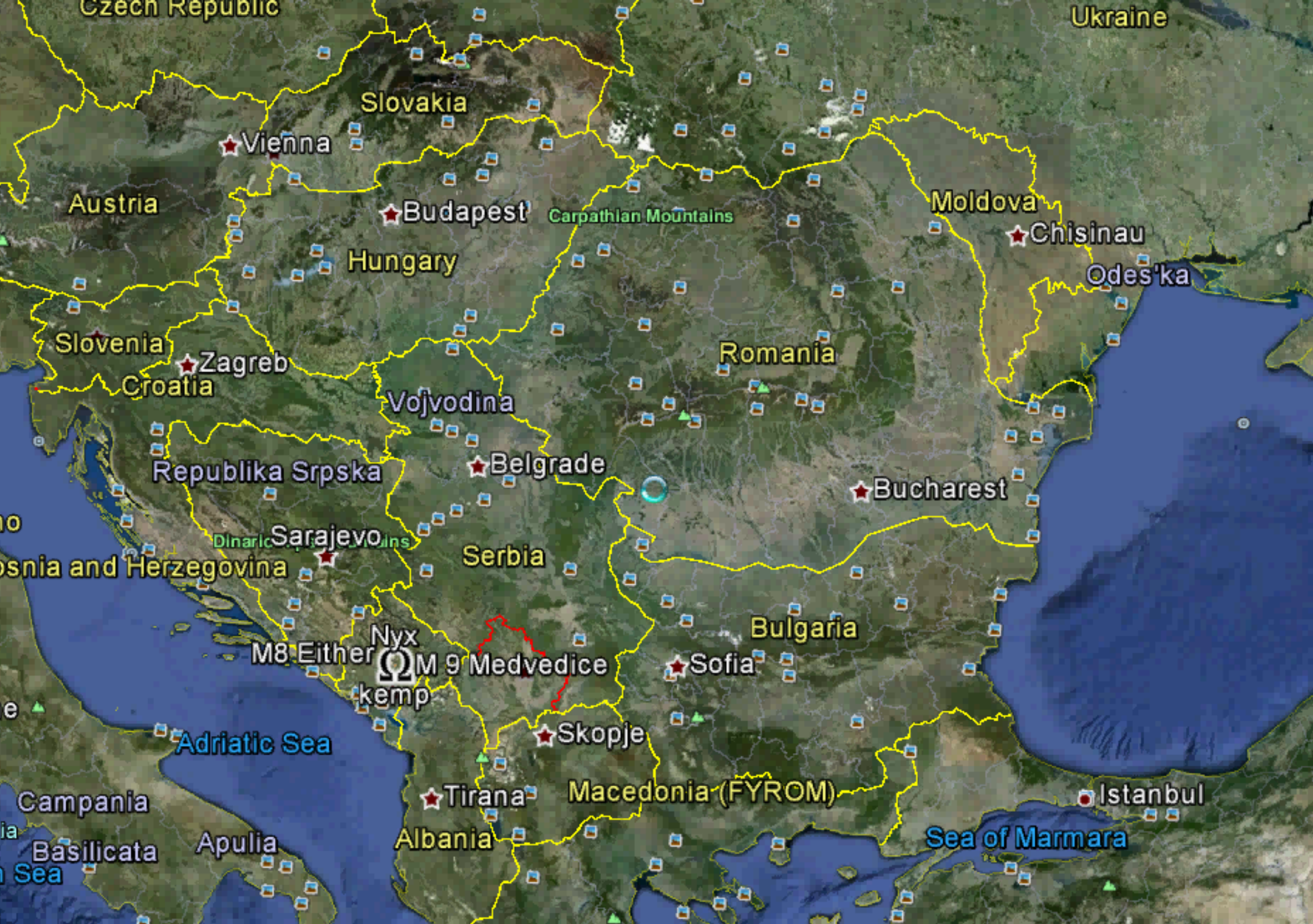
ONDEEP -1027 m

... a pořád pouští



ZO 6-14 Suchý Žleb a spousta kamarádů



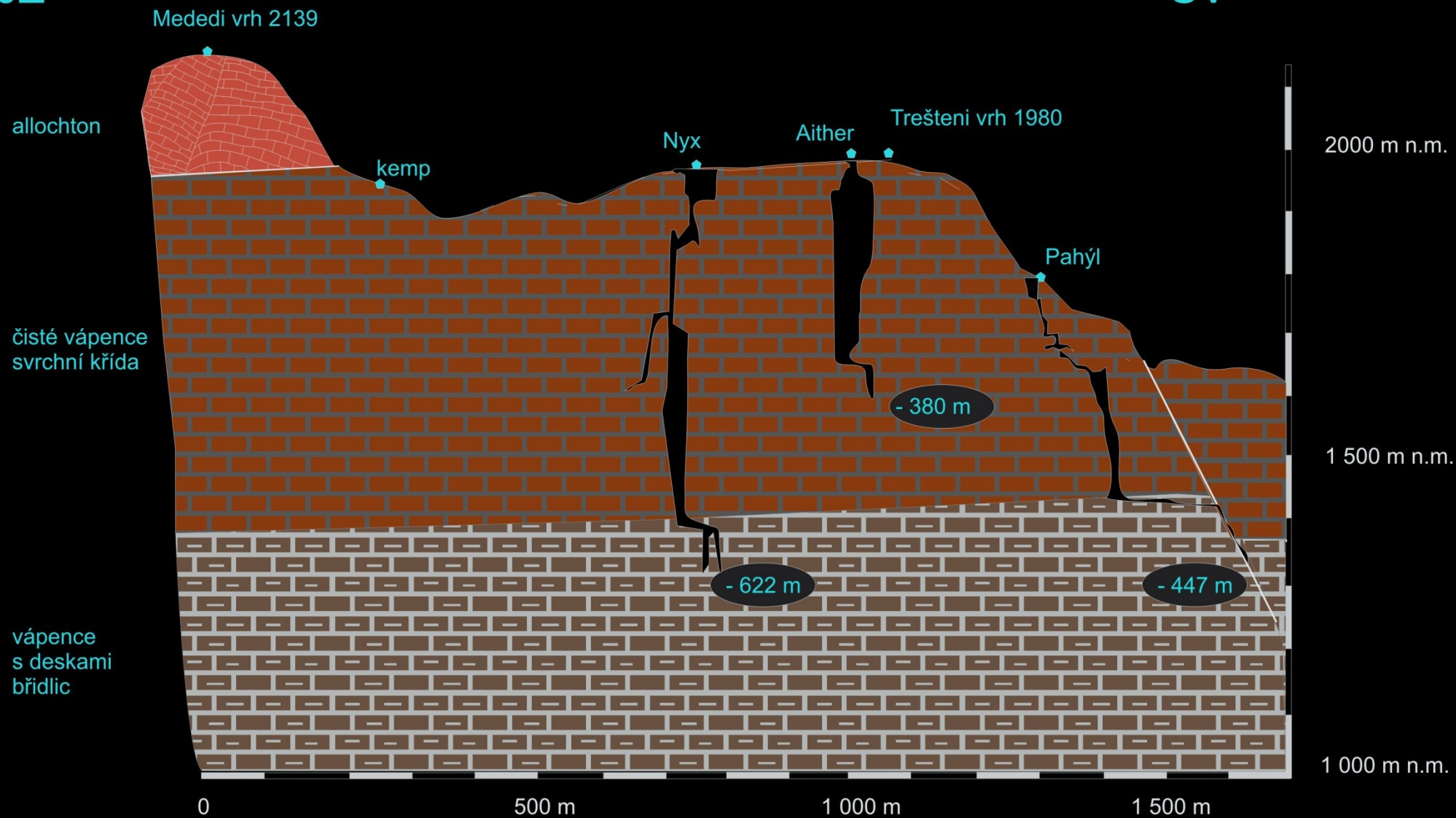


SCHEMATICKÝ GEOLOGICKÝ ŘEZ MEDEDI VRH - TREŠTENI VRH

J. Otava 2011


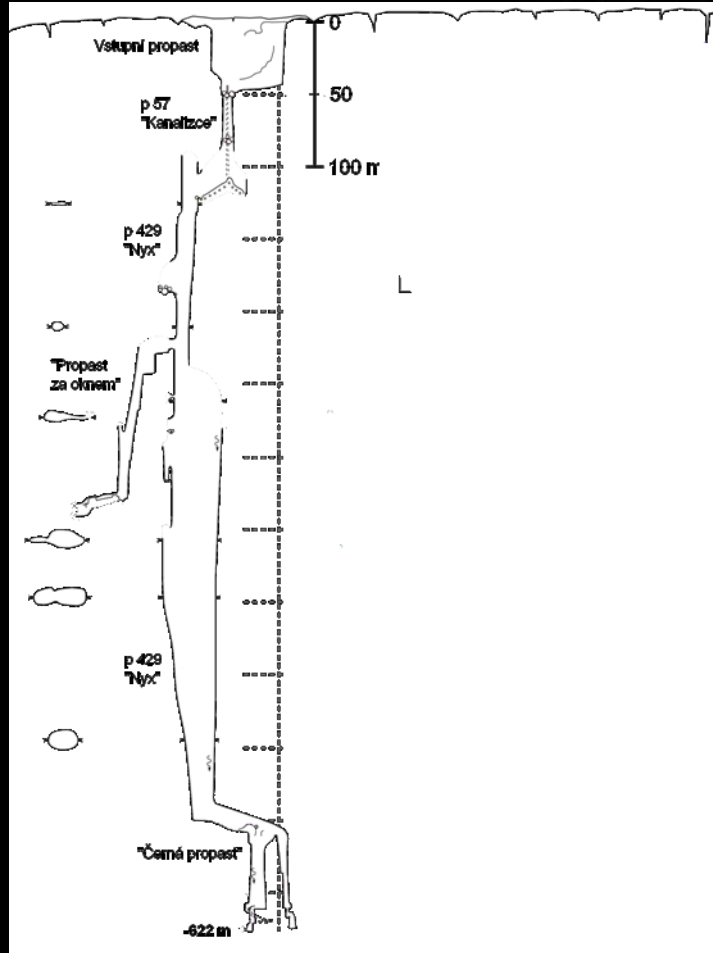
JZ

SV



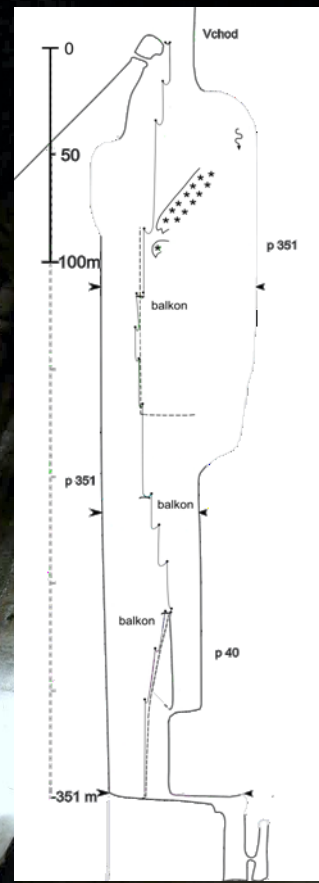

NYX

hloubka -622 m,
délka polygonu přesahuje 1 km



AITHER

hloubka -351 m



Niflheim

hloubka -40 m, délka 170m



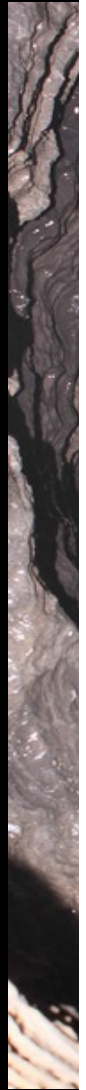
Medvědice

hloubka -200 m



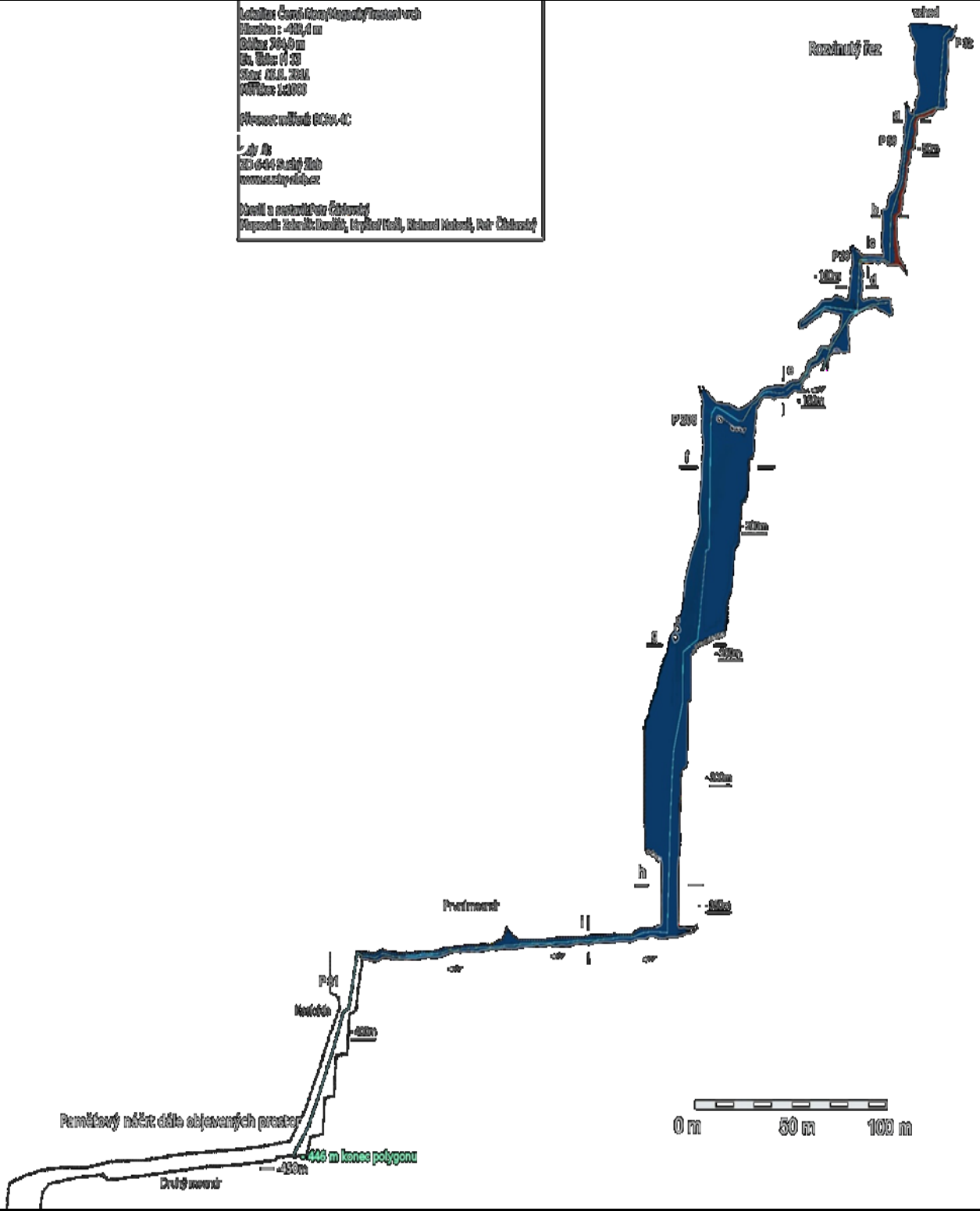


Iron
Do
Po



m

Localita: Černá Hora (Kopce nad Vrástou) u obce
Křovice - 412,4 m
Oblasť: 704,9 m
Úč. číslo: 14 20
Súťaž: 2014, 2014
MŠÚ číslo: 142000
Prístup: súťaž: 0,20, 0,40
Výška: 412,4 m
www.mshp.sk
Mesto a organizátor súťaže:
Prístup: súťaž: 0,20, 0,40, 0,60, 0,80, 1,00, 1,20, 1,40, 1,60, 1,80, 2,00



Paměťový náčrt dle objemových prostorů

448 m koniec polygonu















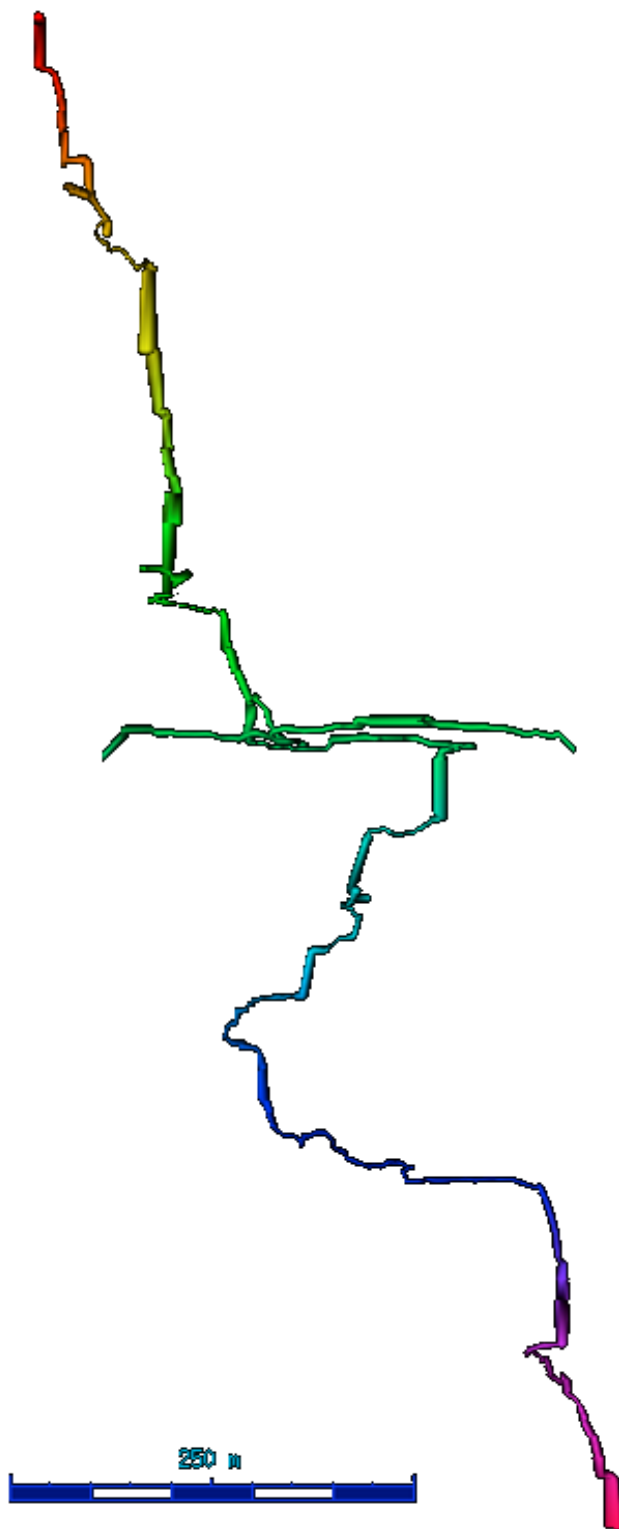
IronDeep 2012

4x 2-3 denní bivaky

(-350 m, 2+0, tekoucí voda, socialní zařízení na patře, bláto pro k

1.týden 3 členný tým

2.-3. týden 5-10 členný tým + životně důležitá povrchová p





Příprava...






Transport









Kocháme se okolní krajinou











Pokud přeje počasí (0 az +40C)







Povrchová příprava



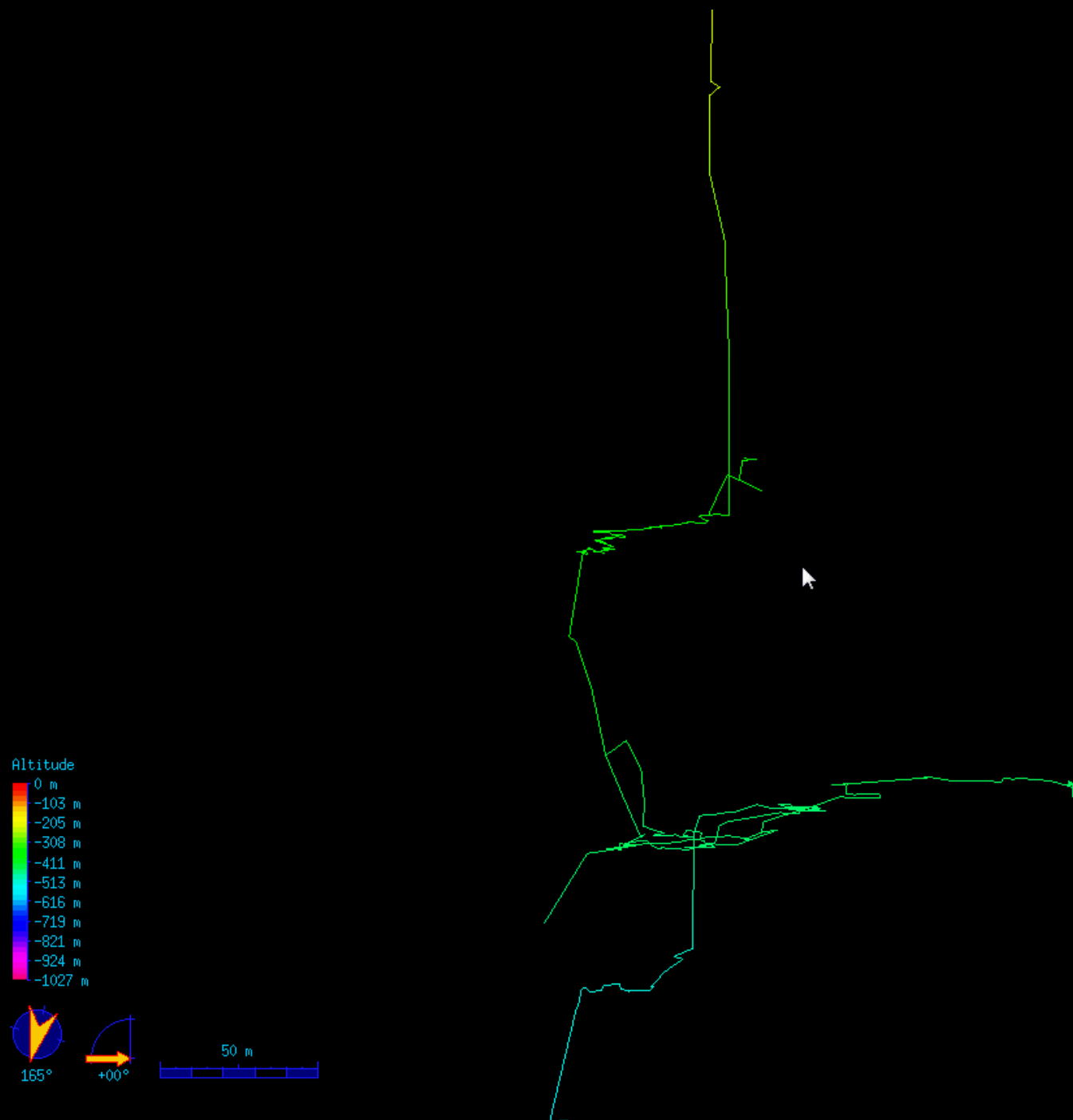
A vzhůru dolů







Objev starých pater



Vstup do meandru Kajícníků















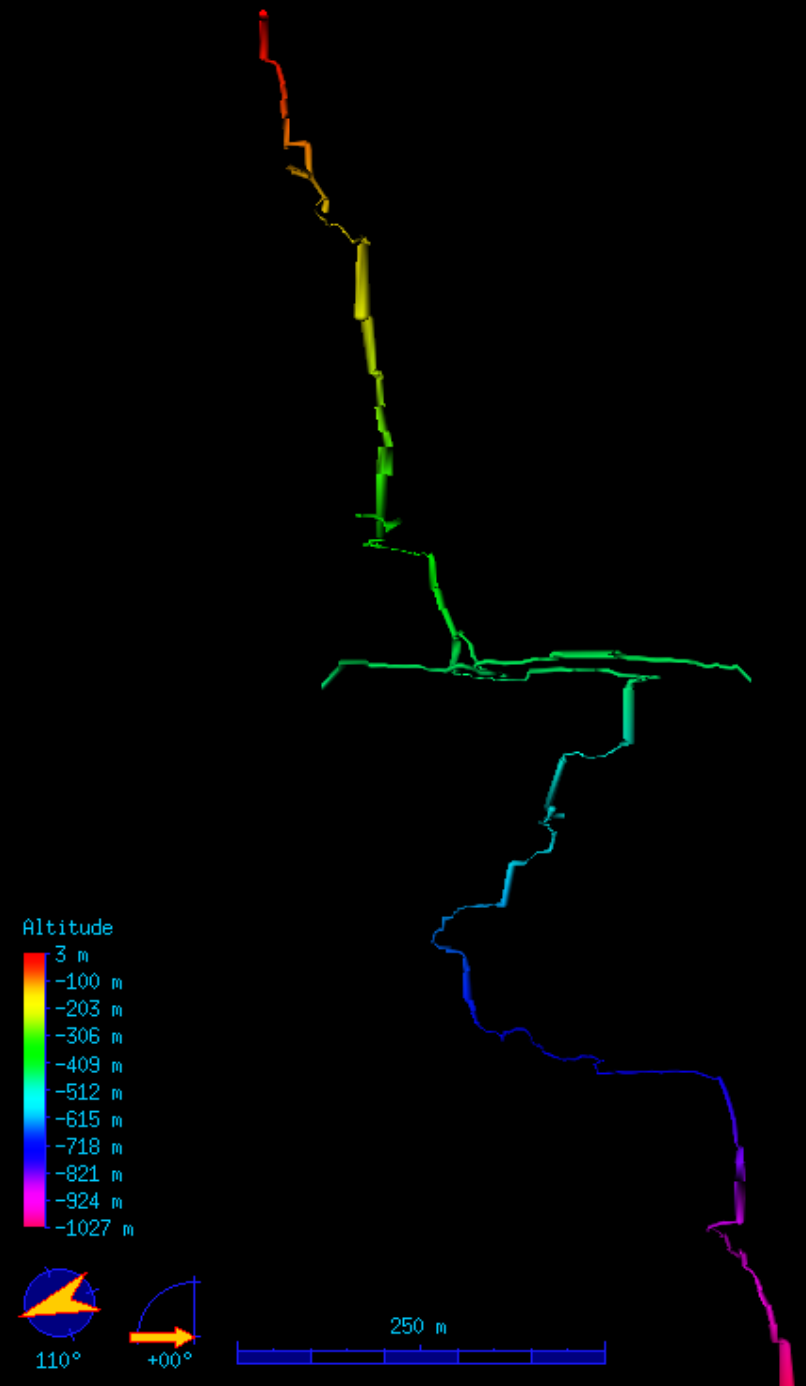
Mezitím čerstvé síly z Brna připravují sondy na barvicí pokus







Dosažená hloubka –1027m, potenciál dalších 1400m Polygon 2845m



Локация: Центр села, район Троицкий с/п
Координаты: 55°07' N
Широта: 55°07' N
Длина: 1000 м
Эп. дата: 11.03
Масштаб: 1:500
Система координат: UTM

Контур: создан по данным спутника
Проект: 1:500, 1:1000, 1:2000, 1:5000, 1:10000,
по данным, предоставленным

Масштаб: 1:500
Проект: 1:500, 1:1000,
1:2000, 1:5000, 1:10000,
по данным, предоставленным

Дата:
2024.03.11
Проект: 1:500

пруды

пруды

0 м 50 м

100 м

Expedice 2011: V. Adamec, V. Baldík, V. Bumbálek, L. Bumbálková, P. Čáslavský,

Z. Dvořák

, P. Dvořák, K. Hösl, V. Kahle, R. Matouš, M. Olbrecht,

L. Pašek,

O. Šimíček, J. Otava, J. Večerek.

Expedice 2012: V. Adamec, V. Baldík, V. Bumbálek, L. Bumbálková, P. Čáslavský,

Z. Dvořák,

K. Hösl, V. Kahle, R. Matouš, M. Olbrecht, L. Pašek, O. Šimíček, J. Večerek.

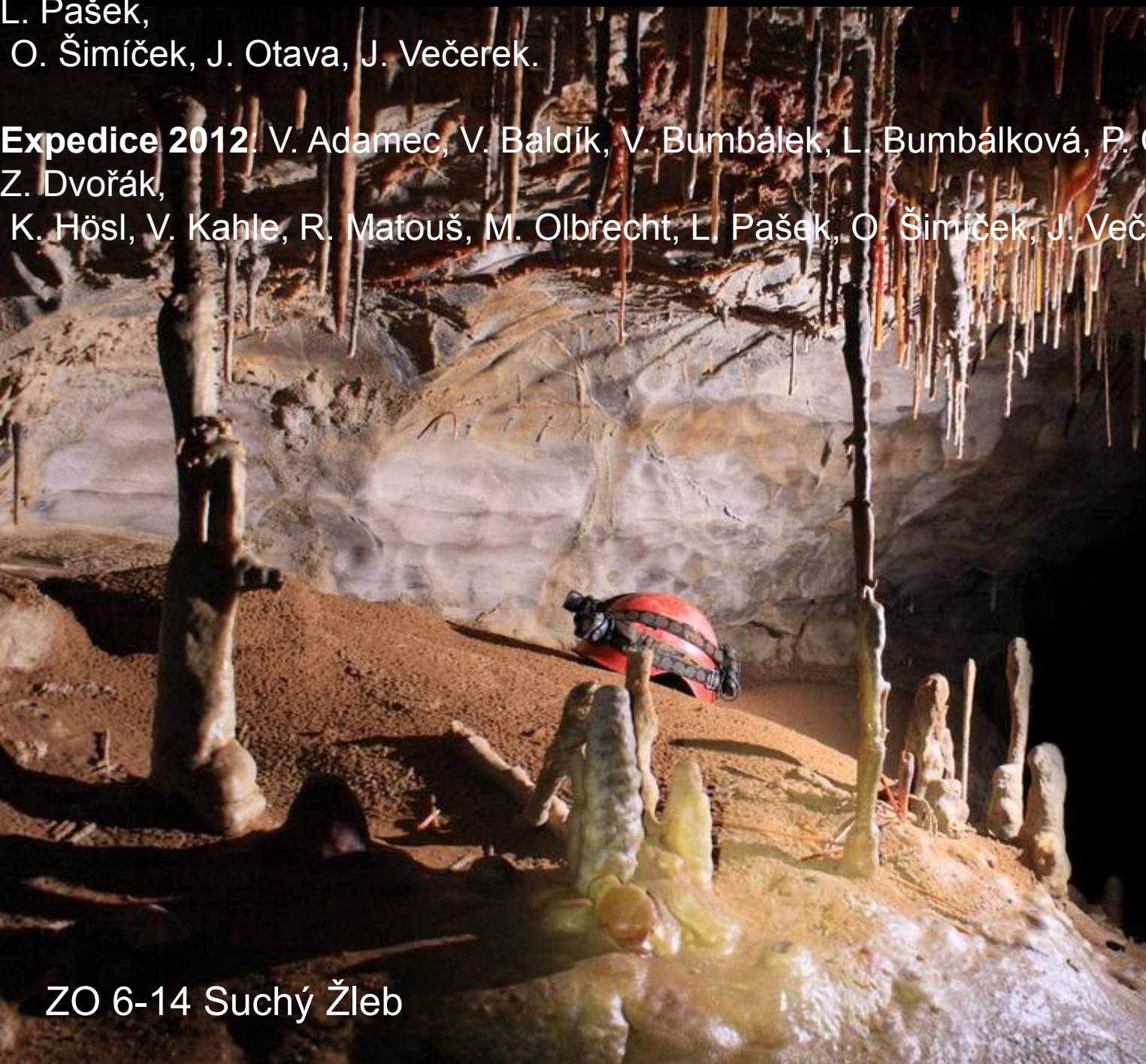


Foto:

P. Čáslavský

Z. Dvořák

L. Pašek

O. Šimíček

V. Adamec

J. Otava

ZO 6-14 Suchý Žleb

