



GIS VE VEŘEJNÉ SPRÁVĚ


e-Government a informatizace veřejné správy

podzim 2020

Petr Kubíček

kubicek@geogr.muni.cz

**Laboratory on Geoinformatics and Cartography (LGC)
Institute of Geography
Masaryk University
Czech Republic**




Centrální registry

Zákon o eGovernmentu

KIVS Komunikační infrastruktura
veřejné správy

Czech POINT



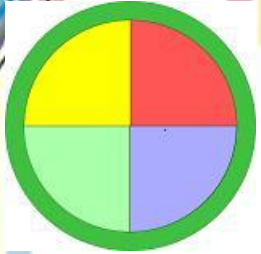


Registry dat veřejné správy

jeden cíl, společná cesta

Proč?

- Služba pro občana
- Údaje občan dokládá pouze jednou
- Efektivní výkon veřejné správy
- Transparentní prostředí
- Jednoznačná práva a povinnosti
- Zjednodušení procesů při výkonu VS

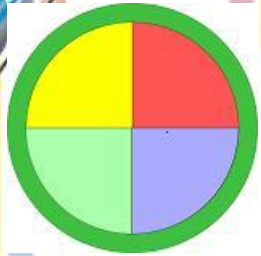


Registry dat veřejné správy

jeden cíl, společná cesta

Základní pojmy

Registr – datová báze, spravovaná v rámci informačního systému veřejné správy na základě zákona.



Registry dat veřejné správy

jeden cíl, společná cesta

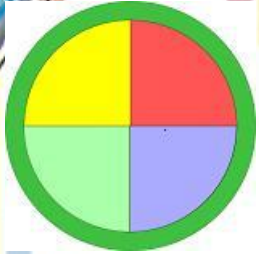
Struktura

Základní – nemovitostí a územní identifikace, obyvatel, osob, práv a povinností

Partnerské – využívající referenční data ze základních registrů

Ostatní – bez vazby na referenční data ze základních registrů

Zvláštní – tajné služby, armáda, informace v režimu utajení



Registry dat veřejné správy

jeden cíl, společná cesta

Zápis dat do registru

Prováděn vždy editorem, může nabývat stavů:

- **Nový údaj**
 - *Např. zápis narozeného občana*
 - *Nový údaj, nové ID (nový referenční údaj)*
- **Změna stávajícího údaje**
 - *Např. změna stavu občana ze svobodný na ženatý*
 - *Změna hodnoty u stávajícího údaje, v registru zůstává uložena i původní podoba údaje*
- **„Smazání“ stávajícího údaje**
 - *Např. úmrtí občana*
 - *Změna stávajícího údaje do jiného stavu*



Registry dat veřejné správy

jeden cíl, společná cesta

Zápis dat do registru

- **Žádný údaj není možno z registru smazat, pouze nabývá dalšího stavu**
- **Všechny údaje v registrech musí být historizovány, je tedy možné zobrazit stav záznamu v kterémkoli čase od vzniku registru – „časové pohledy“.**



Registry dat veřejné správy

jeden cíl, společná cesta

Zápis dat do registru

Prováděn vždy jednoznačně specifikovaným okruhem oprávněných osob na základě jednoznačně definovaných činností.

Pro jednotlivé registry je určeno:

- **Kdo?**
- **Co?**



Registry dat veřejné správy

jeden cíl, společná cesta

Sdílení dat registrů

Základní referenční vazba

- Sdílení dat mezi základními registry, vazba je vždy obousměrná

Referenční vazba

- Sdílení dat mezi registry a základními registry (*základní, partnerské, ostatní, zvláštní*).
- Sdílení dat mezi klientskými informačními systémy



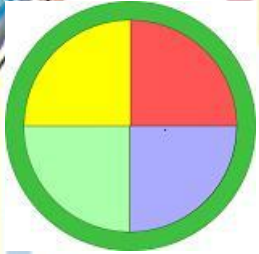
Registry dat veřejné správy

jeden cíl, společná cesta

Právo na informace

Každý občan a osoba má právo na:

- **Výpis údajů o sobě z registrů**
- **Výpis záznamů o čtení údajů o sobě oprávněnými osobami**
- **Výpis záznamů o referenčních vazbách do jiných registrů (*základní, partnerské, ostatní, zvláštní*)**



Registry dat veřejné správy

jeden cíl, společná cesta

Základní registry

Schematická prezentace
Jak to všechno funguje?



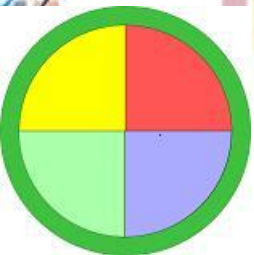
Registry dat veřejné správy

jeden cíl, společná cesta

Registr územní identifikace, adres a nemovitostí - RUIAN



I GC

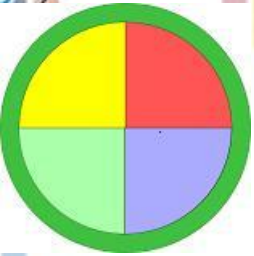


Složen ze dvou částí:

- Územní identifikace
- Nemovitostí

RUIAN


**Registr
nemovitostí
a územní
identifikace**

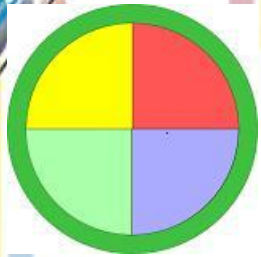


Územní identifikace

- Územní a správní členění státu
- Ulice, domy, adresní body


- Část nemovitostí popíšeme později





Územní identifikace - **aktualizace**

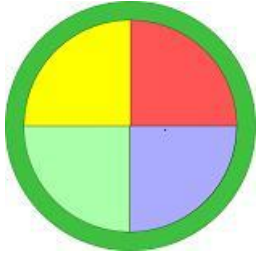
- Na základě legislativy a prováděcích předpisů (správní členění)
- Na základě rozhodnutí orgánů veřejné moci (dům, adresa)



Čím je referenční?

- Ve všech registrech se **adresa** uvádí odkazem do tohoto registru
- Ve všech registrech se **nemovitost** uvádí odkazem do tohoto registru

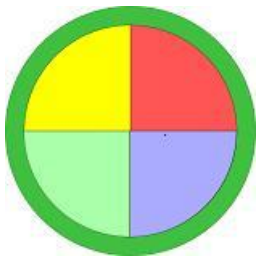
Registr
nemovitostí
a územní
identifikace



Registry dat veřejné správy

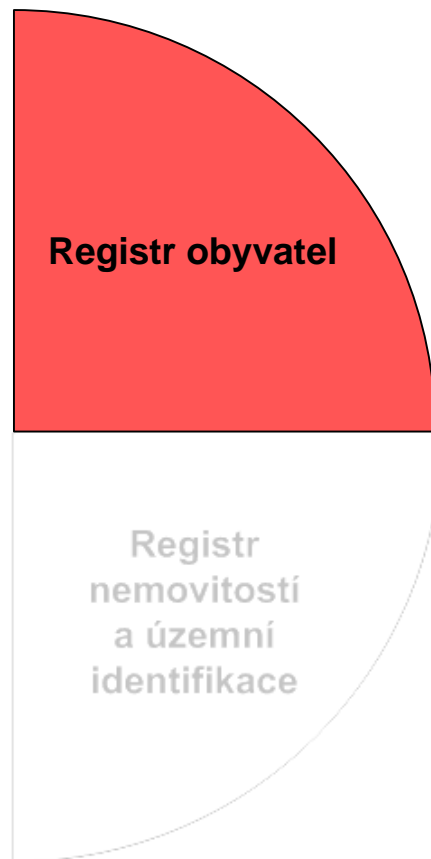
jeden cíl, společná cesta

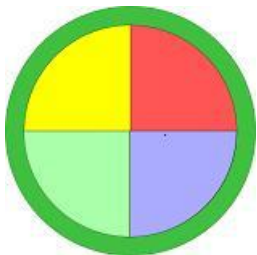
Registr obyvatel



- Občané s trvalým bydlištěm
- Cizinci s povolením k pobytu
- Občané jiných států se záznamem v registrech států

Registr obyvatel

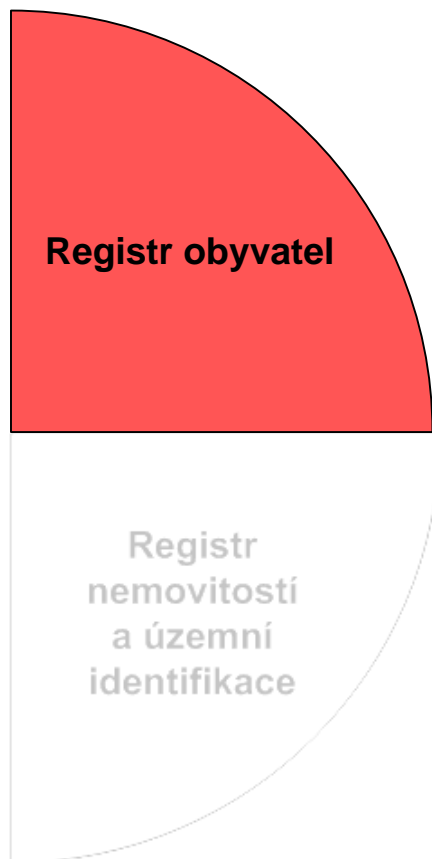


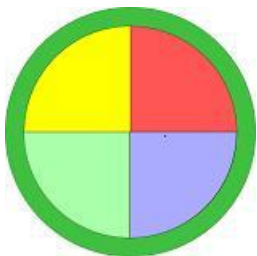


- Nutné zavést bezvýznamový identifikátor občana a **nahradit stávající rodné číslo** – nutná podmínka pro integraci dat v základních registrech

Registr obyvatel

Identifikátor občana





- Adresy jsou přebírány výhradně z RUIAN

Registr obyvatel

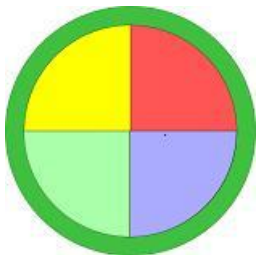
Registr obyvatel	
identifikátor	653-877999-65281
Příjmení	Novák
Jméno	Karel
Okres	
Obec	
Část obce	
Ulice a čp	
PSČ	

Registr ob...

Registr nemovitostí a územní identifikace

Plzeň
Jižní předměstí
Škroupova
331 62

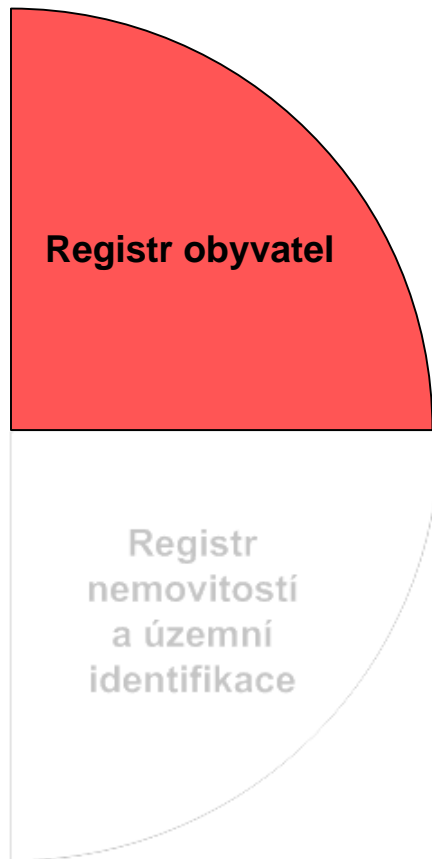
18

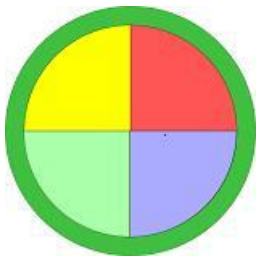


- Ve všech registrech jsou obyvatelé (občané) uváděni odkazem na registr obyvatel prostřednictvím identifikátoru

Registr obyvatel

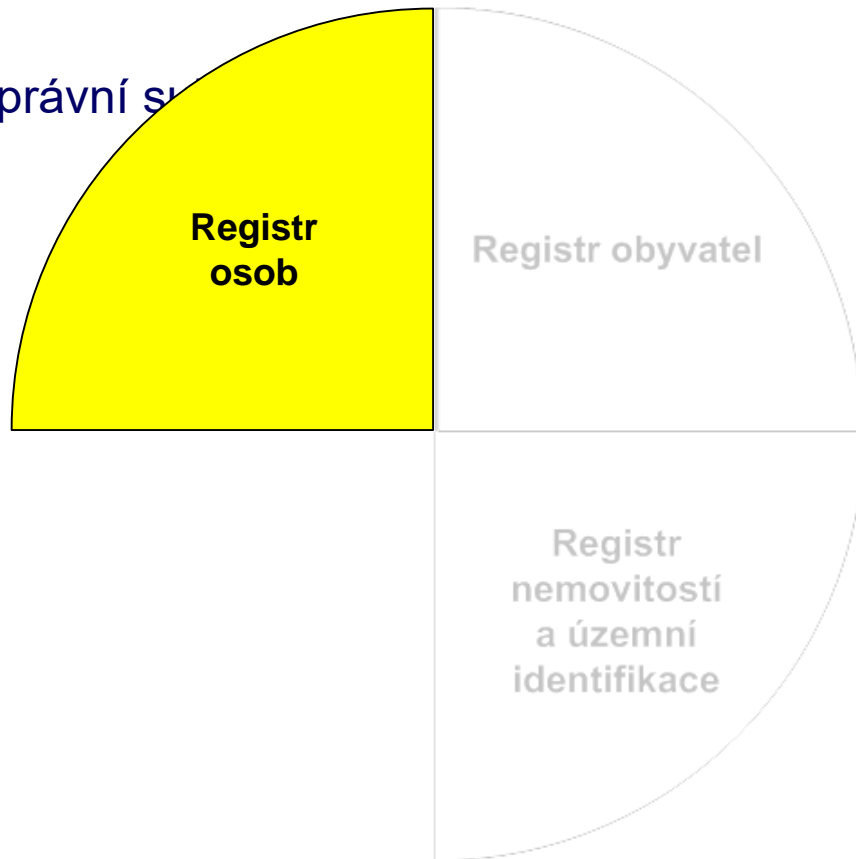
Čím je referenční?

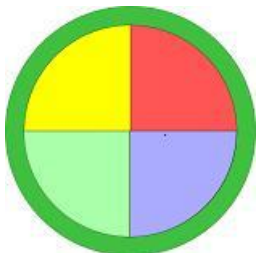




Registr osob

- Registr všech osob s právní s

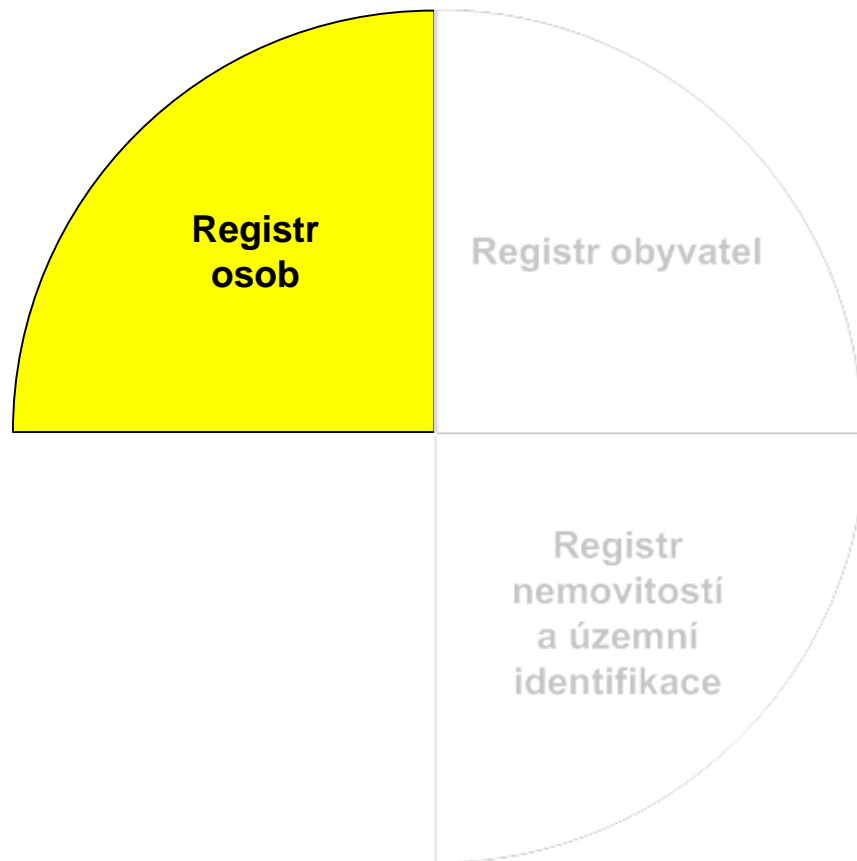


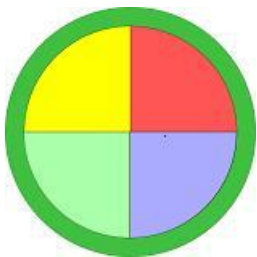


•Fyzické osoby

- Fyzická osoba podnikající dle živnostenského zákona nezapsaná v obchodním rejstříku
 - Samostatně hospodařící rolník nezapsaný v obchodním rejstříku
 - Fyzická osoba podnikající dle jiných zákonů než živnostenského a zákona o zemědělství nezapsaná v obchodním rejstříku
 - Zemědělský podnikatel - fyzická osoba nezapsaná v obchodním rejstříku
- A obdobně pro fyzické osoby zapsané v obchodním rejstříku

Registr osob

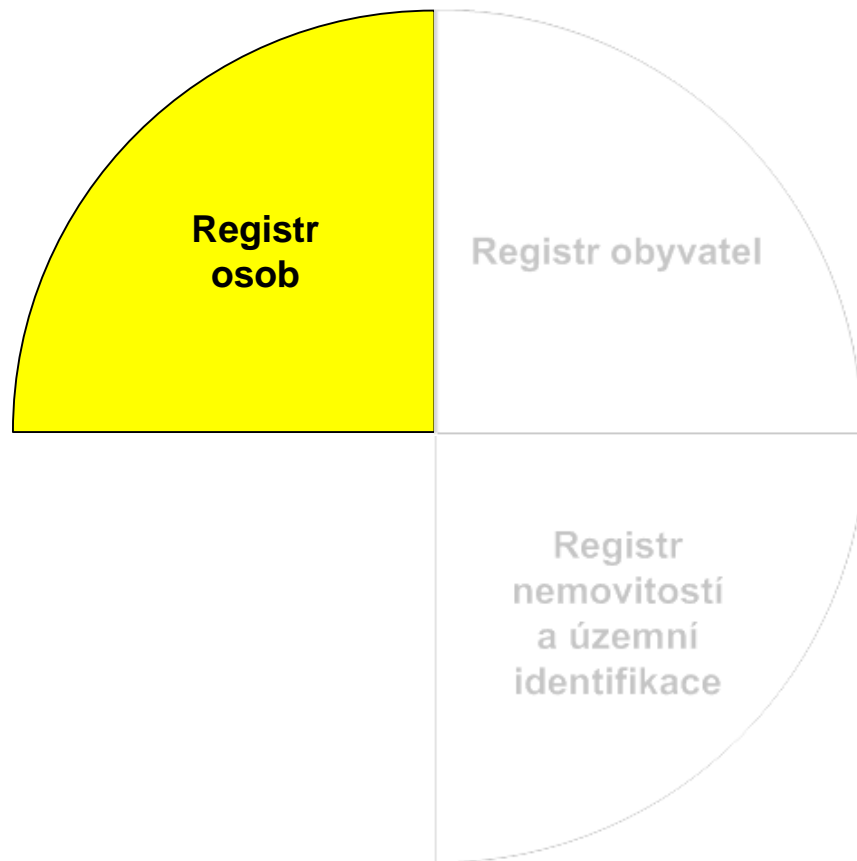


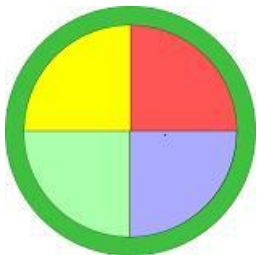


•Právnícké osoby

- Tuzemské
- Zahraniční
- Mezinárodní

Registr osob





•Právnícké osoby - tuzemské



obchodněprávní: vznik a fungování je zakotveno v obchodním zákoníku a souvisejících předpisech,

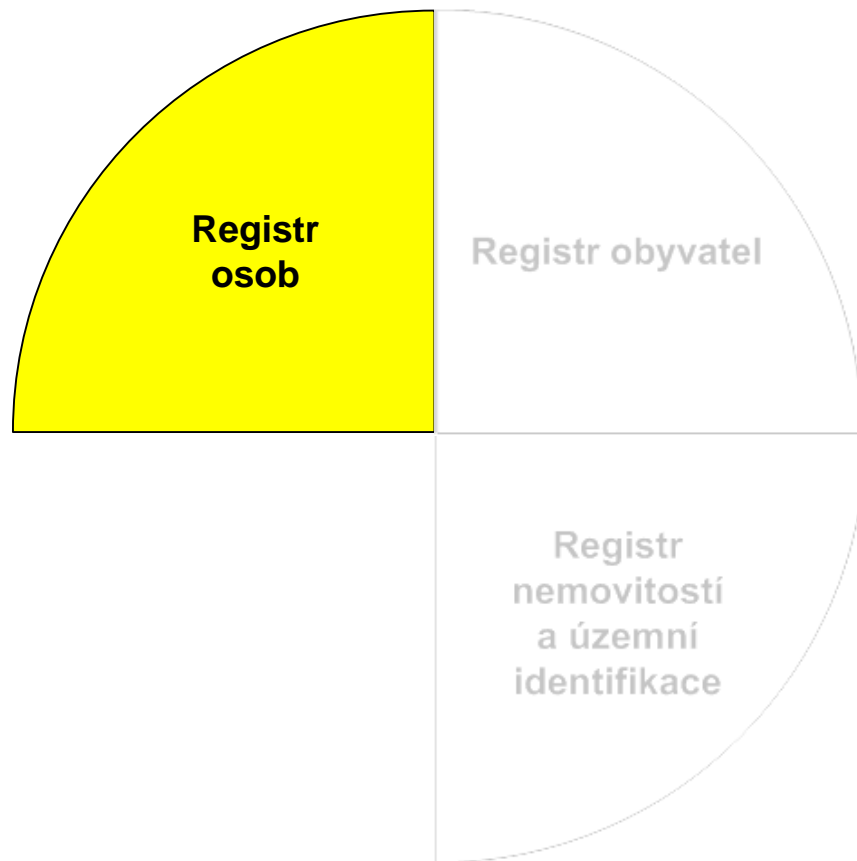


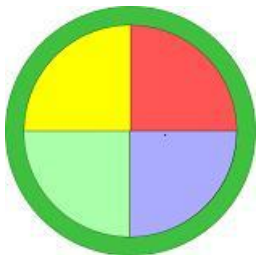
veřejnoprávní: jedná se o stát, jeho organizační složky, územní celky a další subjekty veřejného charakteru působící na základě dílčích zákonů z této oblasti,



občanskoprávní: vznik a fungování vycházejí z práva na sdružování zakotveného v občanském zákoníku a upřesňujících předpisech pro jednotlivé dílčí oblasti.

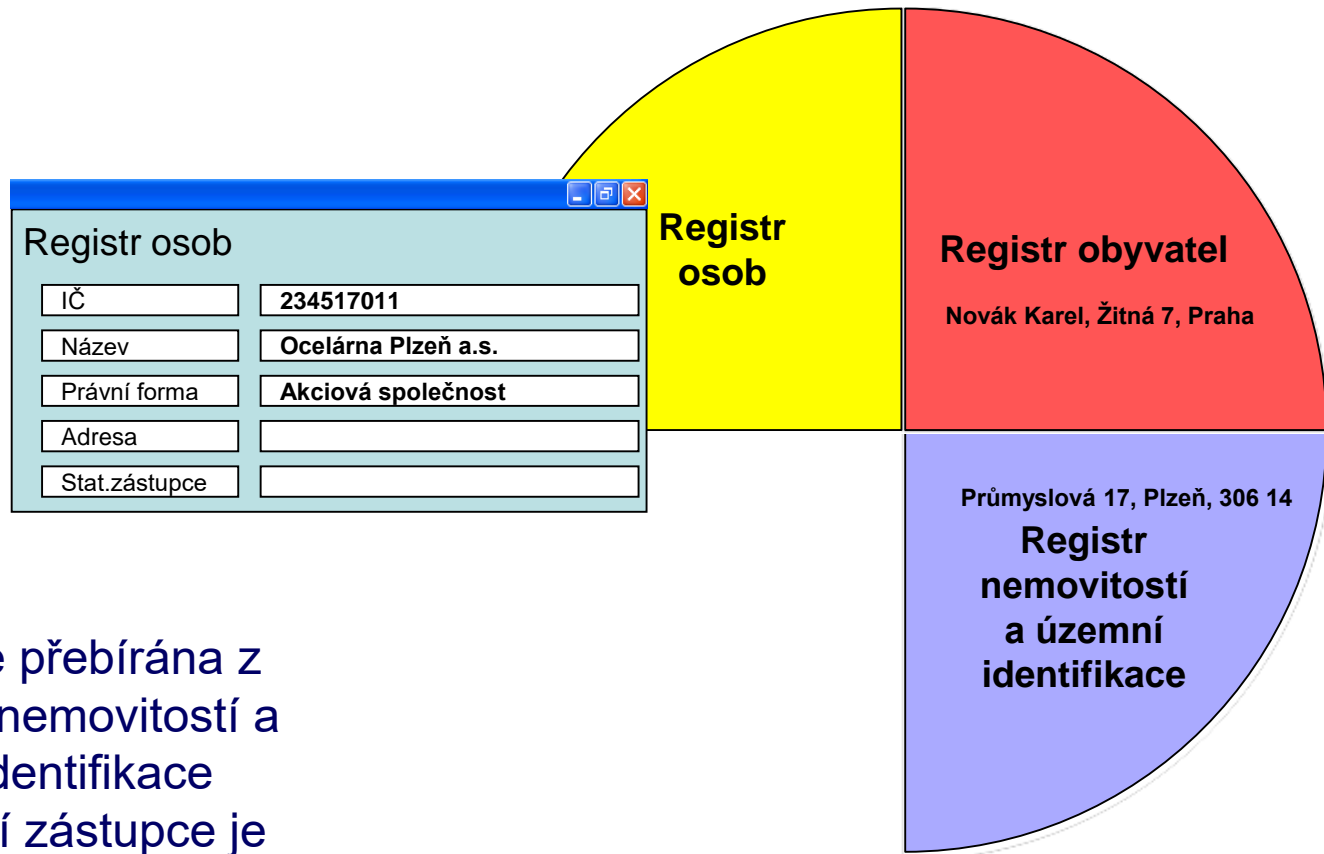
Registr osob



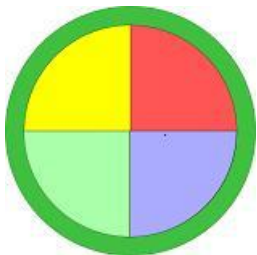


Registr osob

Vazby na referenční data

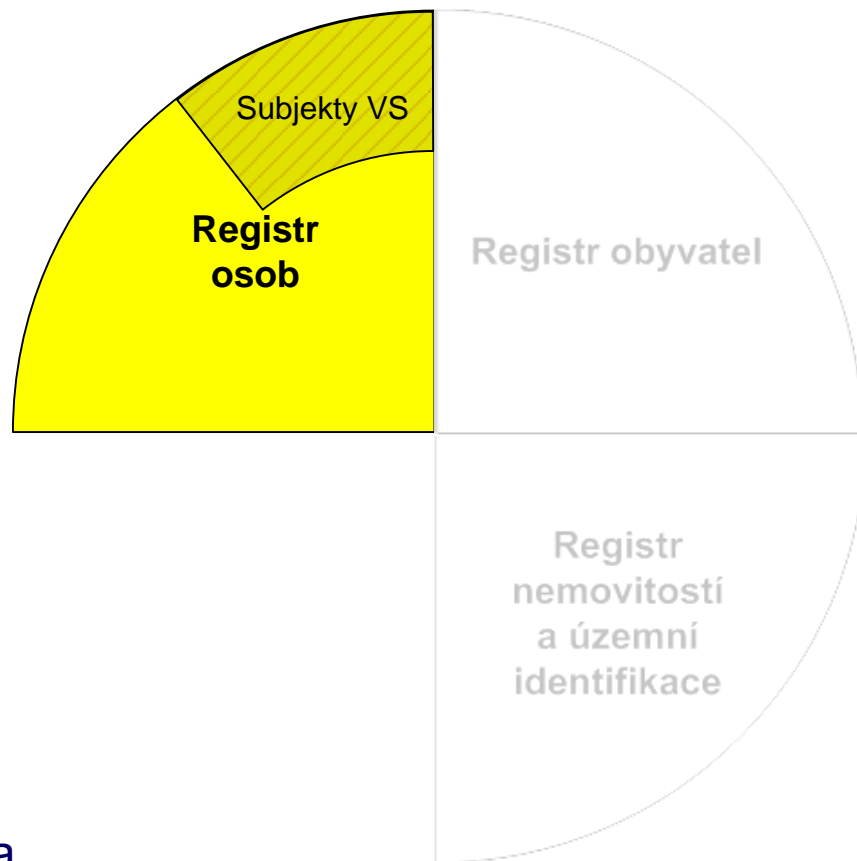


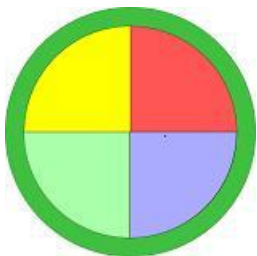
- Adresa je přebírána z Registru nemovitostí a územní identifikace
- Statutární zástupce je přebírán z registru obyvatel



- Specifická část Registru osob je **Registr Subjektů veřejné správy**
- Zahrnuje všechny **veřejnoprávní osoby**
- **Důležitý typ – orgán (veřejné moci)**
 - Nemusí mít vlastní subjektivitu
 - Pak je vždy součástí jiné veřejnoprávní osoby
 - př. **Živnostenský úřad, Stavební úřad**
- **Cíle funkčnosti této části registru osob:**
 - Určení hierarchie a vazeb v rámci struktury veřejné správy
 - Určení územní působnosti
 - Určení nadřízenosti a podřízenosti
 - Organizační struktura, pracovní pozice a konkrétní zaměstnanci a ostatní související osoby
 - Sdílení základních informací pro komunikaci
 - Jednotná aktualizace

Registr osob

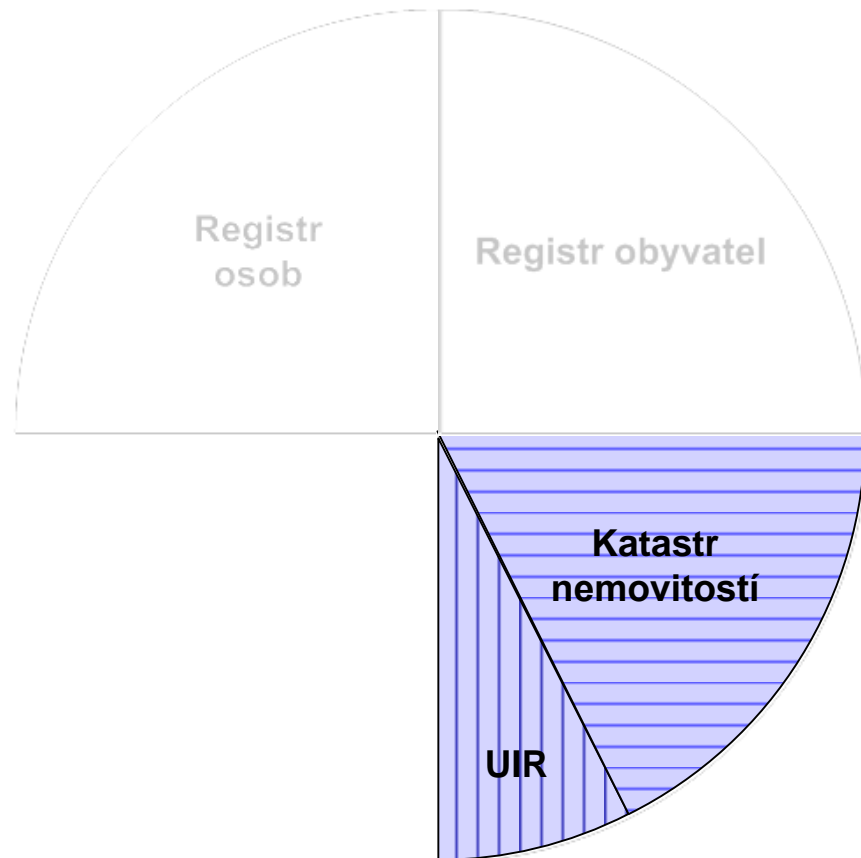




Katastr nemovitostí

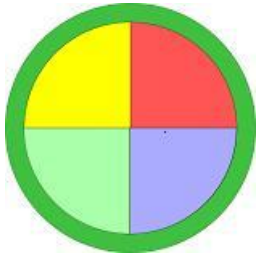
- Uchovává informace o nemovitostech a jejich vlastnostech
- Obsahuje státní mapová díla
 - Katastrální mapy
 - ZABAGED
 - Ortofoto
 - Adresní body

Zpět k RUIAN

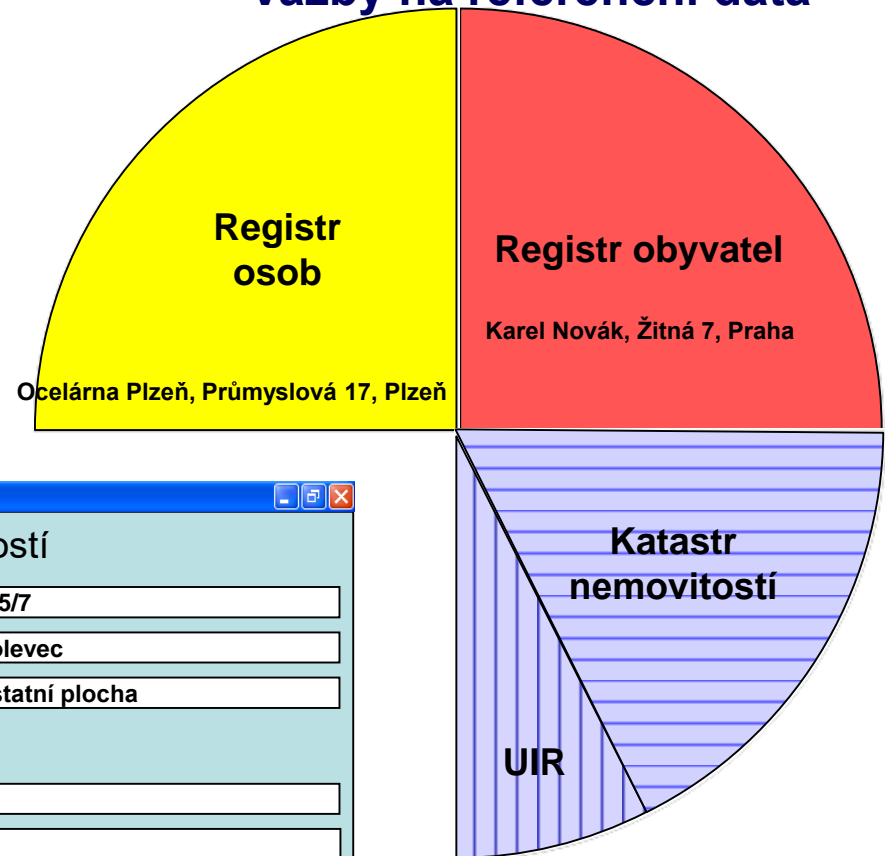


Registr nemovitostí a územní identifikace

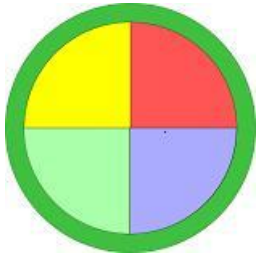
Vazby na referenční data



- Vlastníci jsou přebírány buď z registru obyvatel, nebo z registru osob



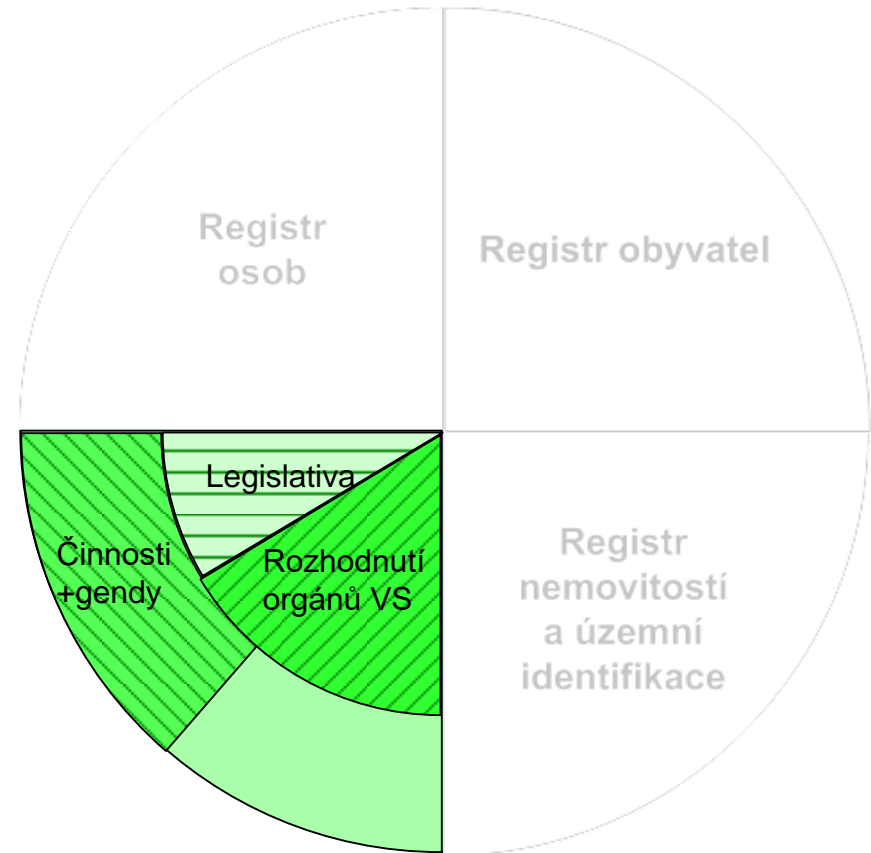
Registr nemovitostí	
Číslo parcely	145/7
Katastr	Bolevec
Druh	Ostatní plocha
Vlastník	
1/2	
1/2	

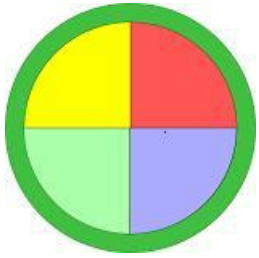


Registr práv a povinností

Uchovává informace o právech a povinnostech osob a obyvatel na základě:

- Právních předpisů
- Podzákoných norem
 - Z toho vyplývajících agend a činností (služeb veřejné správy)
- Rozhodnutí orgánů veřejné moci



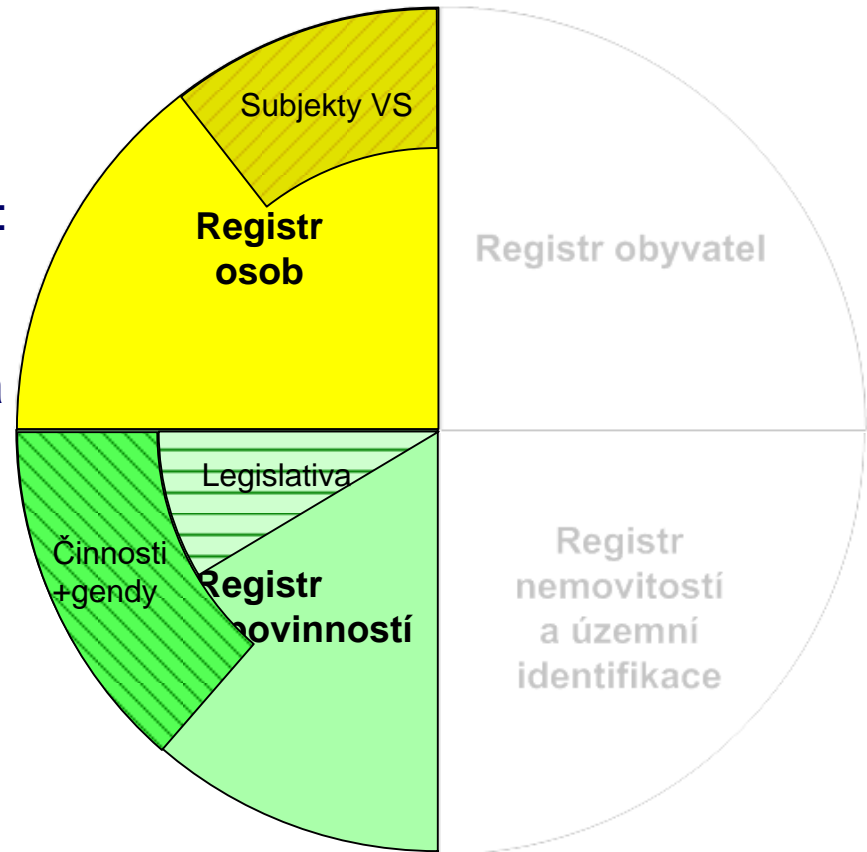


Registr práv a povinností

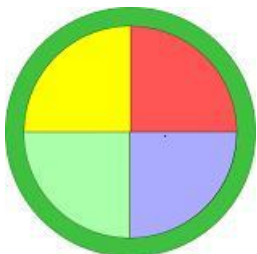
Činnosti a agendy subjektů VS:

Činnosti – kdo, co a proč dělá ve struktuře:

- Název činnosti
- Identifikační kód
- Samospráva/státní správa
- Hlavní výstup činnosti
- Gestor činnosti
- Důvod výkonu činnosti (zákon, vyhláška, rozhodnutí)
- Instance
- Typová činnost (ano/ne)
- Kdo vykonává



- Vazba „kdo danou činnost vykonává“ je vůči **registru osob – subjekty VS**

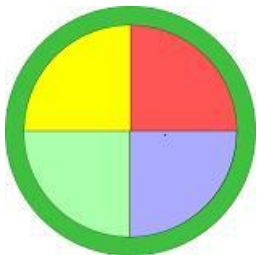


Registr práv a povinností

Příklad činnosti

- Název činnosti: **vydávání cestovních dokladů**
- Identifikační kód: **5423772**
- Samospráva/státní správa: **Státní správa**
- Hlavní výstup činnosti: **vydaný cestovní doklad**
- Gestor činnosti:
- Důvod výkonu činnosti (zákon, vyhláška, rozhodnutí):
- Instance: **první**
- Typová činnost (ano/ne): **ANO**
- Kdo vykonává:

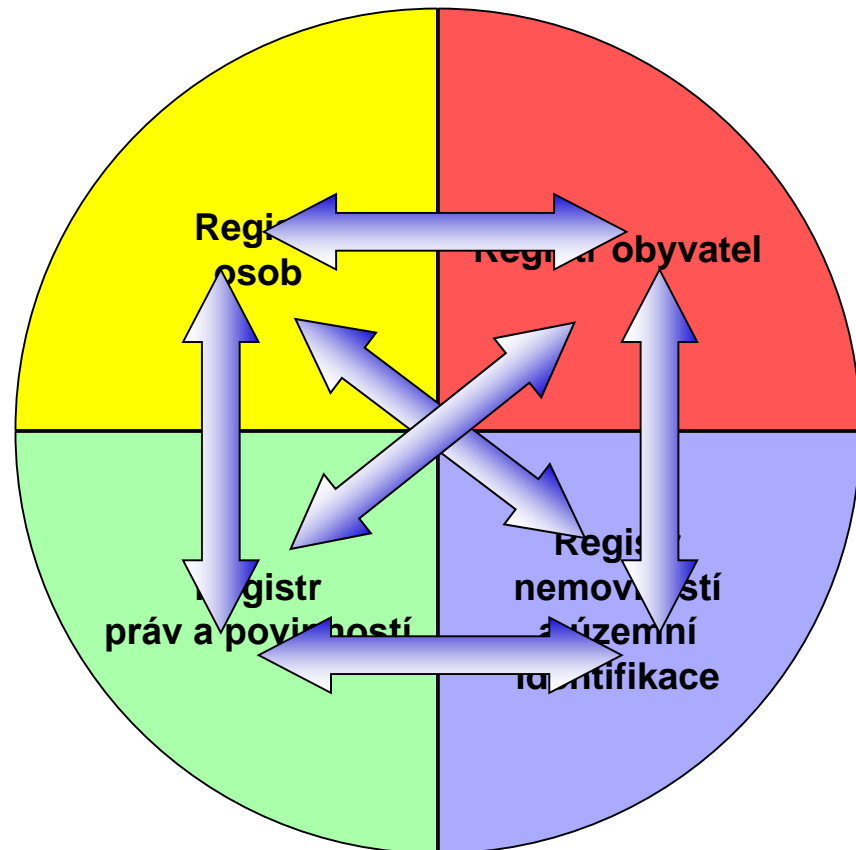


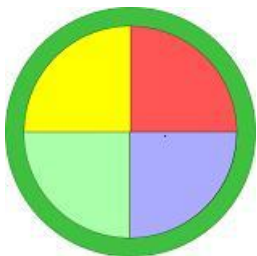


Komunikační rozhraní

Mezi základními registry

- Zajišťuje základní referenční vazby
- Registry **zdánlivě** komunikují přímo mezi sebou
- Např.:
 - adresa bydliště do záznamu občana
 - občan jako statutární zástupce obchodní společnosti do registru osob
 - obchodní společnost jako účastník řízení do rozhodnutí orgánu veřejné moci
 - parcela jako údaj v rozhodnutí orgánu veřejné moci
 - obchodní společnost jako vlastník parcely
 - občan jako účastník řízení

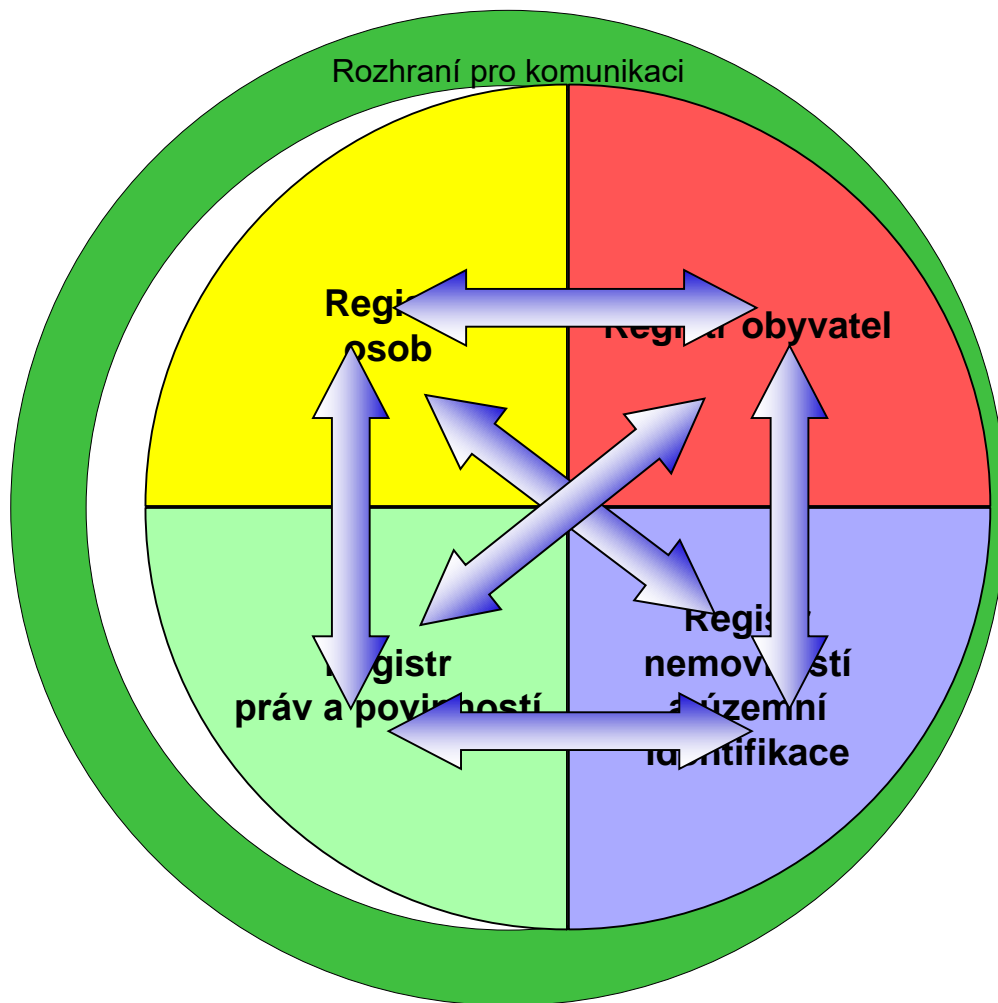


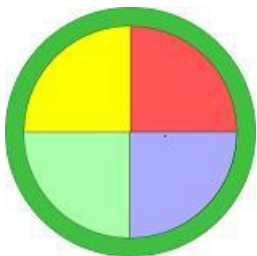


Komunikační rozhraní

Zajišťuje komunikaci a integrační vazby na těchto úrovních

1. Mezi základními registry
2. Mezi základními registry a dalšími registry veřejné správy (partnerské registry)
3. Mezi registry a uživateli





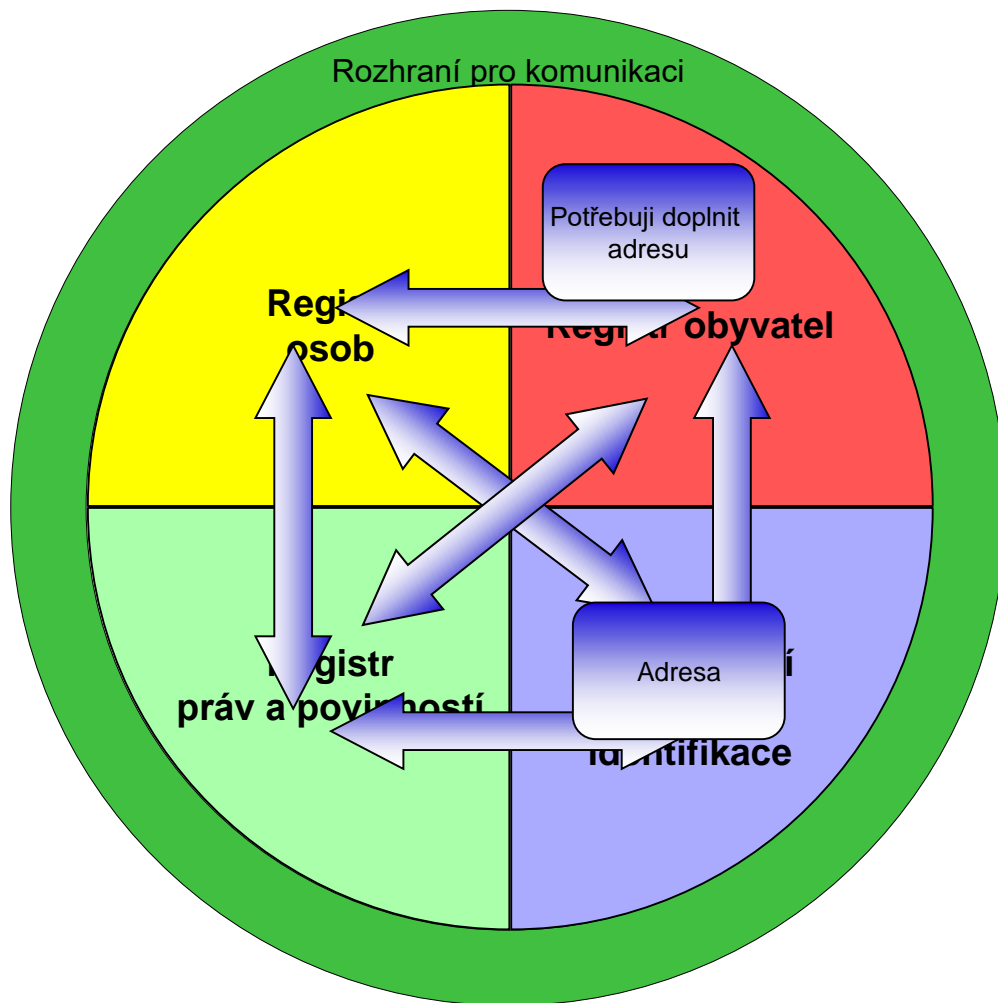
Komunikační rozhraní

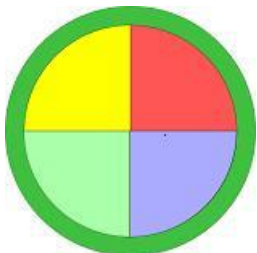
Mezi základními registry

- Ve skutečnosti komunikace a integrační vazby probíhají **výhradně prostřednictvím komunikačního rozhraní**
- Tím je zajištěno, že registry jsou schopné dle potřeby komunikovat navzájem mezi sebou, aniž by se propojoval každý s každým!

Např.:

adresa bydliště do záznamu občana





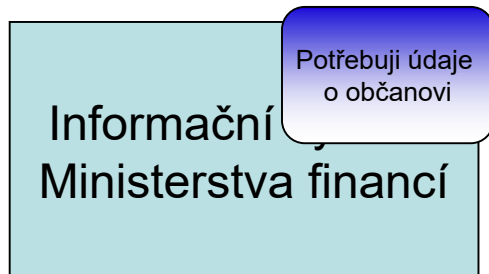
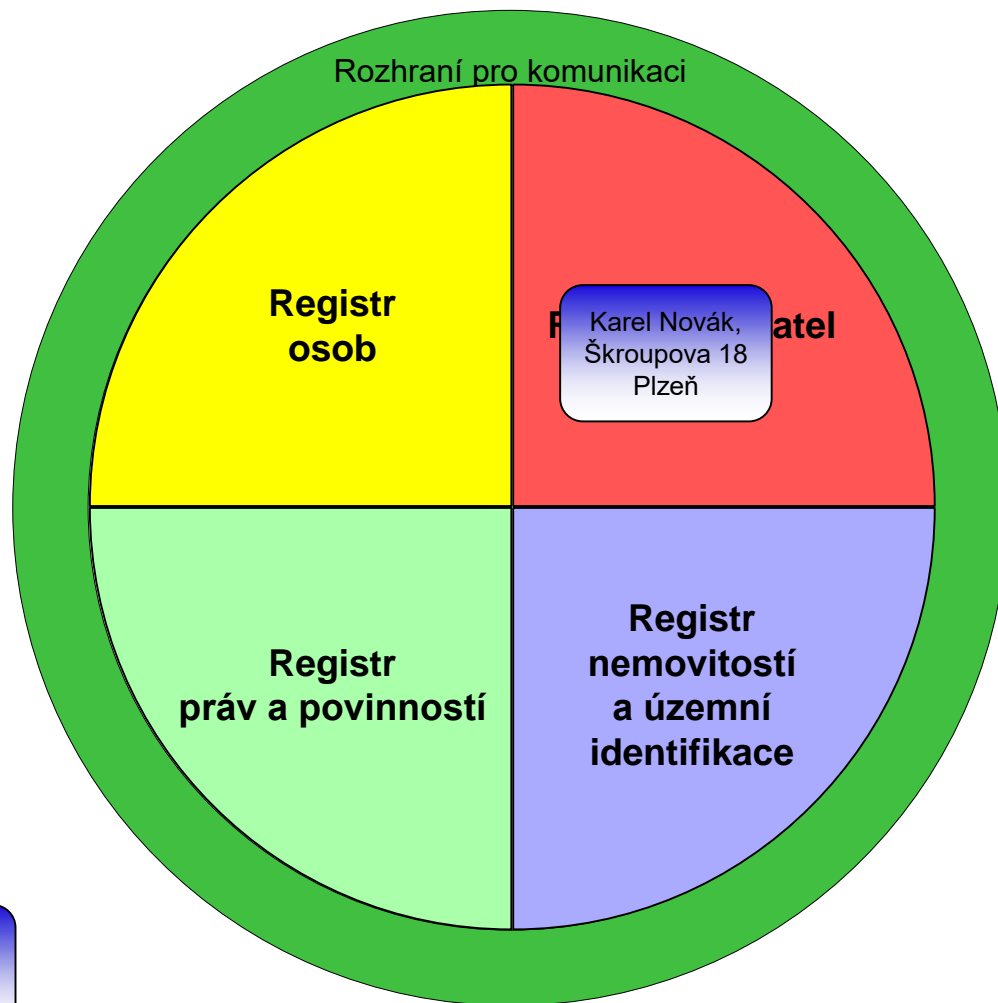
Komunikační rozhraní

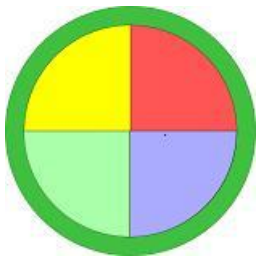
Mezi základními registry a dalšími registry veřejné správy (partnerské registry)

- Je nutné, aby i v jiných registrech veřejné správy byly referenční údaje vazbou do příslušného základního registru

Např.:

Údaje o občanova v daňové evidenci Finančního úřadu

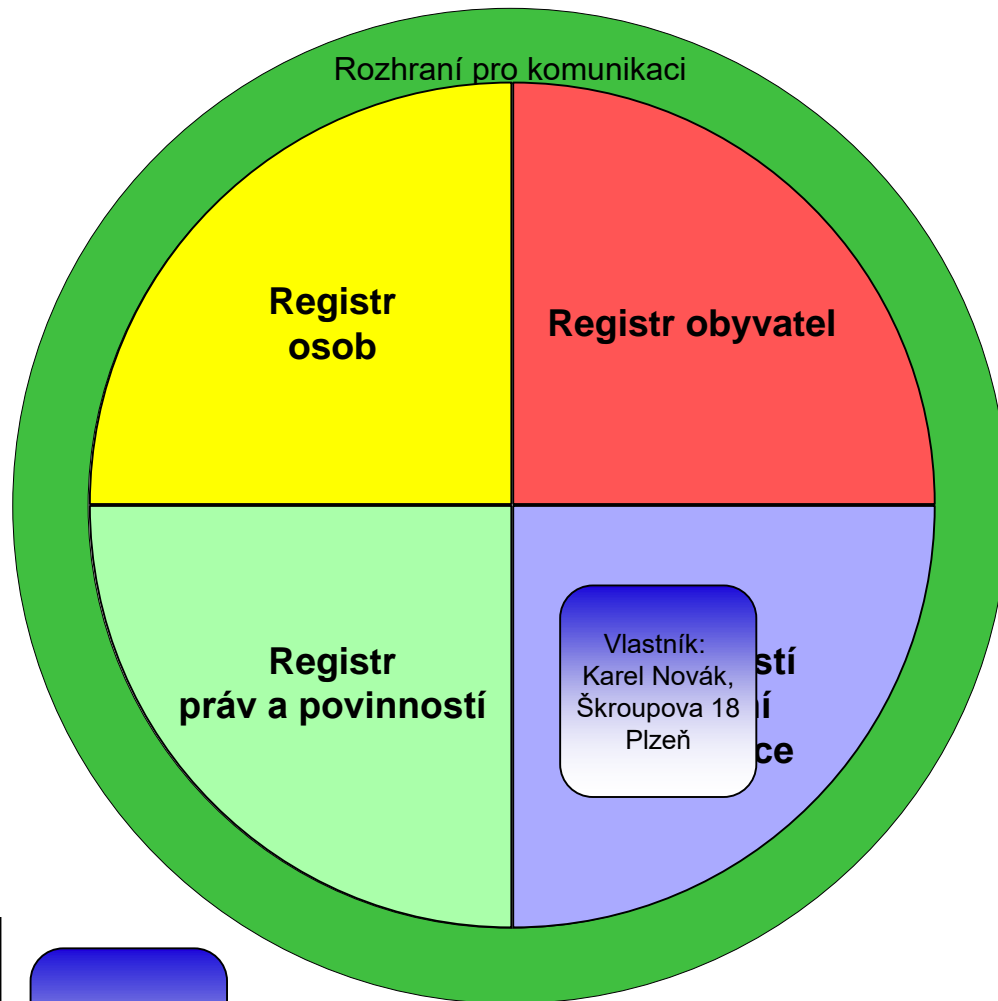




Komunikační rozhraní

Mezi registry veřejné správy a uživateli

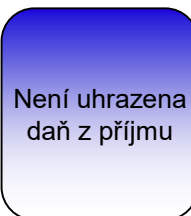
- když potřebuje úředník údaje z některých registrů
- nebo když je chce občan fyzicky (např. na CzechPointu)



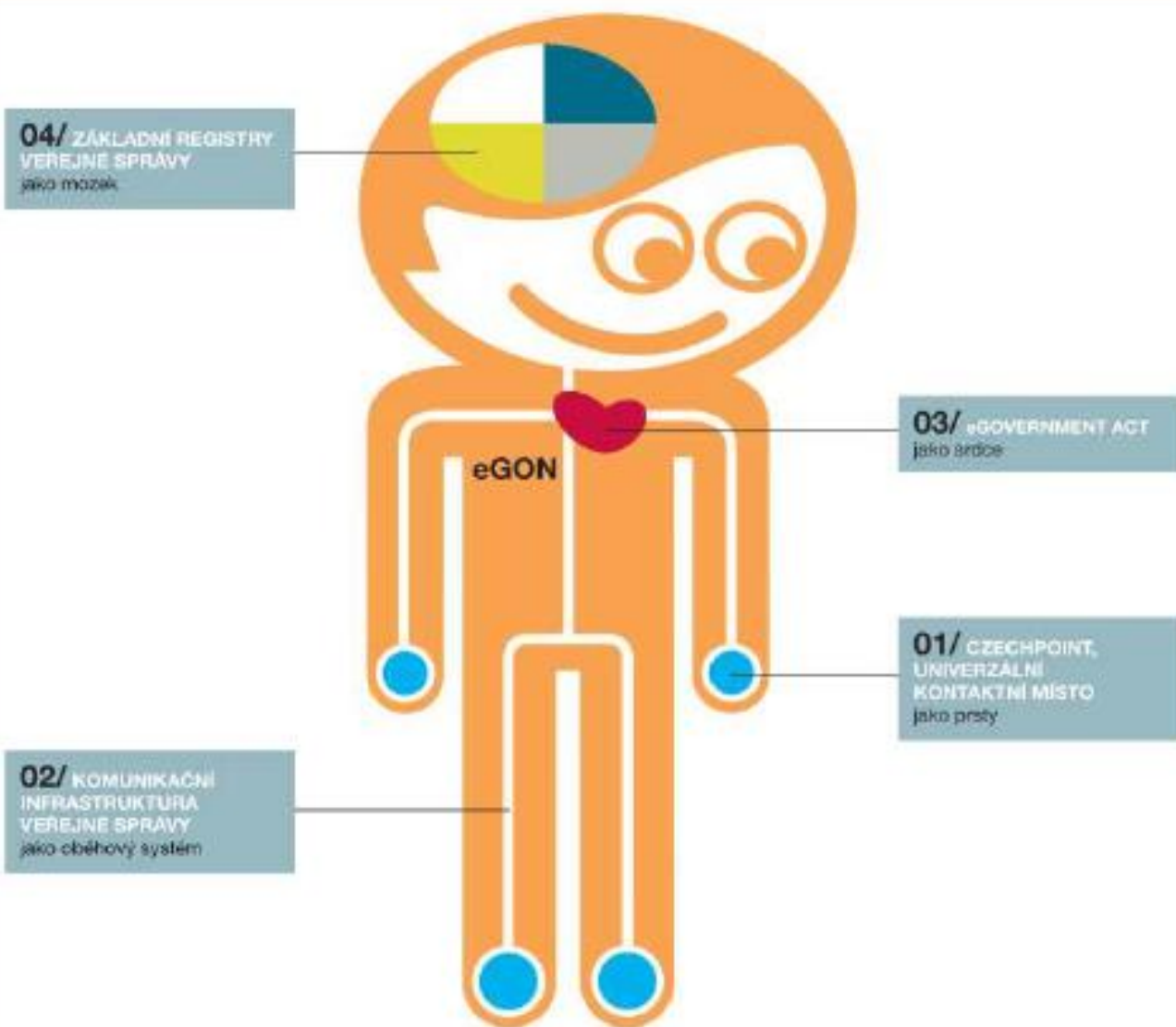
CzechPoint úřad



Informační systém
Ministerstva financí



Základní registry – klíčový projekt eGovernmentu



Národní bod

Portál Národního bodu pro identifikaci a autentizaci. Uživatelský účet a jeho použití pro prokazování identity



e-Občanka

Bezpečný prostředek pro prokazování totožnosti online

Národní bod

Identifikační brána pro bezpečný přístup k online službám

Služby základních registrů

eGon služby základních registrů, služby zaručeného ověřování identity

Úřad Správy základních registrů

Spolehlivý partner veřejné správy

NOVINKY A INFORMACE



Služební místo rada / odborný rada oddělení bezpečnosti SZR – ID 30286913

Kategorie: Výběrová řízení 7. říjen 2020

Praha 7. října 2020

Ředitel Správy základních registrů jako služební orgán příslušný podle § 10 odst. 1 písm. f) zákona č. 234/2014 Sb., o státní službě, ve znění pozdějších předpisů (dále jen „zákon o státní službě“) vyhlašuje výběrové řízení na služební místo **rada / odborný rada oddělení bezpečnosti** v oboru služby **28. Informační a komunikační technologie**.

Archiv novinek



SYSTEM ZÁKLADNÍCH REGISTRŮ



Registr osob



Registr obyvatel



Registr práv a povinností



Registr územní identifikace, adres a nemovitostí



Informační systém základních registrů



ORG - Převodník identifikátorů

RÚIAN - shrnutí

- V RÚIAN jsou pro celou veřejnou správu vedeny závazné informace o územní identifikaci a o adresách.
- Obsahem RÚIAN jsou popisné a lokalizační údaje o:
 - územních prvcích a územně evidenčních jednotkách,
 - účelových územních prvcích,
 - adresách,
 - vzájemných vazbách.
- V ostatních registrech se vedou odkazy na adresní místa vedená v RÚIAN.
- RÚIAN je veřejným seznamem.

<http://vdp.cuzk.cz>

Aktualizace RUIAN

- Prvotní naplnění ISÚI/RÚIAN bylo provedeno zdrojovými daty ze systémů: **ISKN**, **RSO**, **UIR-ADR**, **DDM** a **REKOS**. Databáze dodacích míst ČP, Registr komunálních symbolů
- **Editace údajů RÚIAN** probíhá pomocí **dvou** AIS:
 - Informační systém územní identifikace (**ISÚI**),
 - Informační systém katastru nemovitostí (**ISKN**).
- Editory údajů v ISÚI jsou:
 - **obce, stavební úřady a ČSÚ,**
 - **ČÚZK.**
- Aktualizace údajů RÚIAN probíhá **on-line**.

Sdílení aktualizace ISKN + ISUI → RUIAN

Lokalizační údaje

- hranice
- hranice st. objektu
- definiční bod

Způsob ochrany nemovitosti

Editují katastrální úřady
prostřednictvím ISKN

123

Identifikační údaje

Druh pozemku

BPEJ

Výměra

Q


52/2

+ vazba pozemku a stavby na územní prvky (příslušnost do k.ú., obce atd...)

Sdílení aktualizace ISKN + ISUI → RUIAN

Lokalizační údaje

•hranice



Dokončeno:	2009
Počet bytů:	2
Zastavěná plocha v m ² :	168
Obestavěný prostor v m ³ :	756
Podlahová plocha v m ² :	315
Počet nadzemních podlaží:	2
Počet podzemních podlaží:	0
.	
.	
Připojení na vodovod:	ano
Připojení na kanal. síť:	ano
Připojení na rozvod plynu:	ano
Způsob vytápění:	vlastní zdroj
Výtah:	ano

Způsob ochrany nemovitosti

POZOR!

Ostatní údaje o stavebním objektu

- číslo popisné
- definiční bod
- způsob využití (např. rodinný dům)
- TE atributv

Editují stavební úřady
prostřednictvím ISÚI

+ vazba pozemku a stavby na územní prvky (příslušnost do k.ú., obce atd...)

Jaké údaje se zapisují?

Stavební úřad zapisuje údaje o:

- (A) stavebním objektu, který vyžaduje stavební povolení nebo ohlášení stavebnímu úřadu.
- (B) adresním místě, které vzniká spolu s výše uvedeným stavebním objektem.

Obec zapisuje údaje o:

- (A) ulici,
- (B) stavebním objektu, který nevyžaduje stavební povolení ani ohlášení stavebnímu úřadu,
- (C) adresním místě.

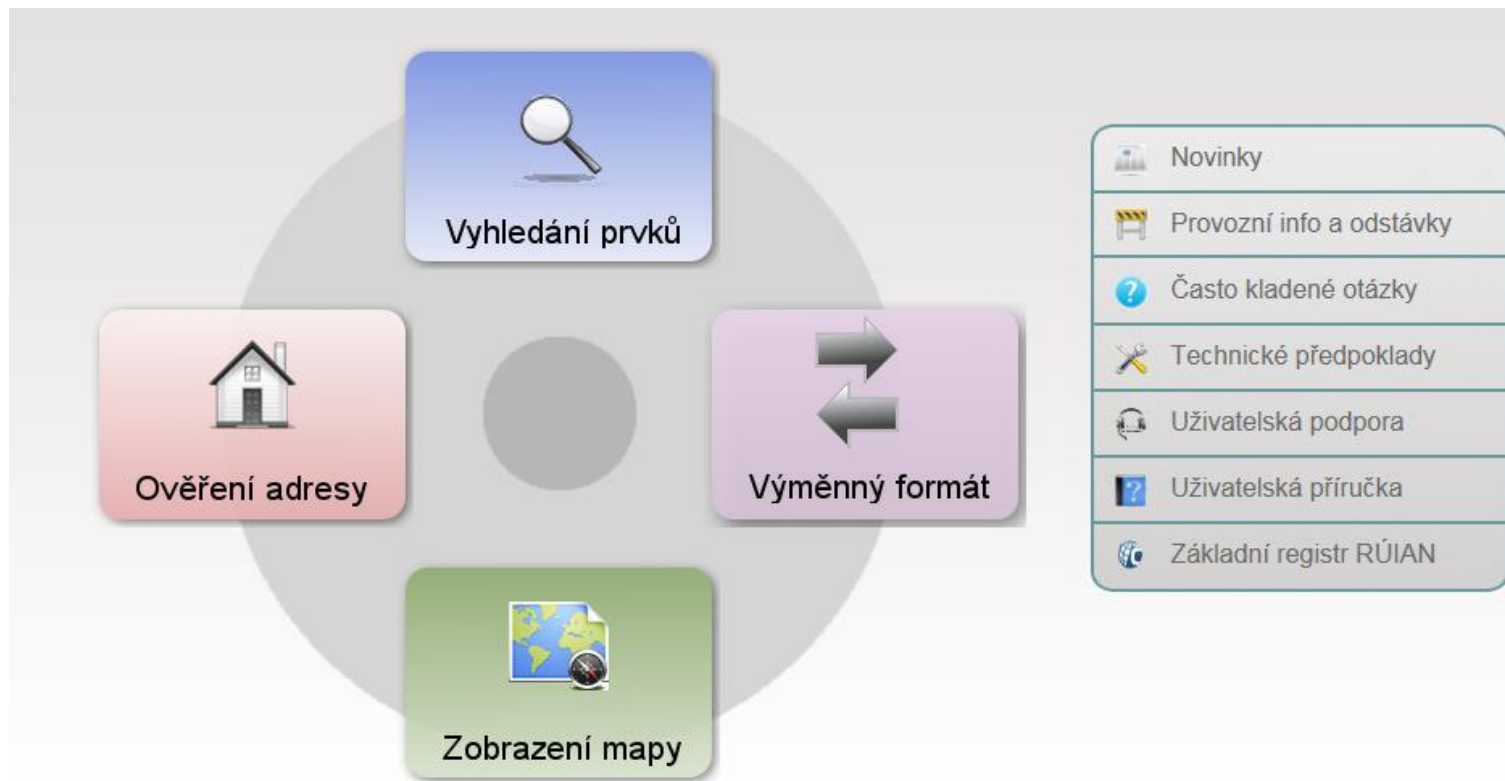
Jak získat údaje z RUIAN?

- **Publikačními službami** na vnějším rozhraní **ISZR**:
 - popis na stránkách SZR <http://www.szrcr.cz/vyvojari>
 - katalog eGON služeb, verze 7.06
 - služby jsou přístupné pouze registrovaným AIS
 - data poskytovaná přes eGON služby mají **referenční charakter**
- Webovou aplikací **Veřejný dálkový přístup (VDP)**
 - adresa aplikace je <http://vdp.cuzk.cz>
 - **výměnný formát RÚIAN (VFR)**
 - data poskytovaná přes VDP **nejsou referenční**

Výstupy z RÚIAN

Veřejný dálkový přístup (VDP)

- Vyhledávání informací o prvcích
- Prohlížení mapy
- Ověření adresy
- Získání dat ve výměnném formátu



Výměnný formát (VF, VFR)

- Formát GML 3.2.1
- Budou poskytována:
 - Stavová data (měsíčně)
 - Změnová data (denně)
- Dvě varianty:
 - **Základní datová sada** bude obsahovat pouze **textové (popisné) údaje** o územních prvcích a územně evidenčních jednotkách, které budou doplněny o jejich definiční body.
 - **Kompletní datová sada** bude, vedle textové části (popisné) o územních prvcích a územně evidenčních jednotkách a jejich definičních bodech, obsahovat **originální a generalizované hranice územních prvků včetně definičních čar ulic.**
- Rozsah souborů: některé bloky přes ČR / po obcích.

Vyhledání prvků

- ▶ [Stát](#)
- ▶ [Region soudržnosti](#)
- ▶ [Kraj \(VÚSC\)](#)
- ▶ [Okres](#)
- ▶ [ORP](#)
- ▶ [POU](#)
- ▶ [Obec](#)
- ▶ [Správní obvod Prahy](#)
- ▶ [Městská část/obvod](#)
- ▶ [Část obce](#)
- ▶ [Ulice](#)
- ▶ [Stavební objekt](#)
- ▶ **[Adresní místo](#)**
- ▶ [Katastrální území](#)
- ▶ [Parcela](#)
- ▶ [ZSJ](#)

Dřívější členění

- ▶ [Kraj \(1960\)](#)
- ▶ [Městský obvod Prahy](#)

Ověření adresy

Výměnný formát

Zobrazení mapy

Verze aplikace: 1.9.27
Verze DB: ruian-1_9_38_pe2

Adresní místo

Nové zadání

Obec:

Ulice:

Část obce: ▼

Městská část: ▼

Stavební objekt číslo:

▼

Adresní místo

Číslo orientační:

PSČ:

Kód:

Třídít podle: Část obce, č. domovní Ulice, číslo orientační Kód adresního místa

Kód adr. místa	Identifikace	Název části obce	Název ulice	Název obce (název okresu)	Detail
9610596	2588	Havlíčkův Brod	Bratří Čapků	Havlíčkův Brod (okres Havlíčkův Brod)	
9611886	2732	Havlíčkův Brod	Bratří Čapků	Havlíčkův Brod (okres Havlíčkův Brod)	
9611991	2745	Havlíčkův Brod	Bratří Čapků	Havlíčkův Brod (okres Havlíčkův Brod)	
9612238	2771	Havlíčkův Brod	Bratří Čapků	Havlíčkův Brod (okres Havlíčkův Brod)	
9612289	2776	Havlíčkův Brod	Bratří Čapků	Havlíčkův Brod (okres Havlíčkův Brod)	
9612530	2810	Havlíčkův Brod	Bratří Čapků	Havlíčkův Brod (okres Havlíčkův Brod)	
9612629	2821	Havlíčkův Brod	Bratří Čapků	Havlíčkův Brod (okres Havlíčkův Brod)	
9612637	2822	Havlíčkův Brod	Bratří Čapků	Havlíčkův Brod (okres Havlíčkův Brod)	
9612912	2857	Havlíčkův Brod	Bratří Čapků	Havlíčkův Brod (okres Havlíčkův Brod)	
9612921	2858	Havlíčkův Brod	Bratří Čapků	Havlíčkův Brod (okres Havlíčkův Brod)	
9612980	2865	Havlíčkův Brod	Bratří Čapků	Havlíčkův Brod (okres Havlíčkův Brod)	
9613021	2869	Havlíčkův Brod	Bratří Čapků	Havlíčkův Brod (okres Havlíčkův Brod)	
25041215	2981	Havlíčkův Brod	Bratří Čapků	Havlíčkův Brod (okres Havlíčkův Brod)	

◀ ◁ 1 ▷ ▶

Celkem záznamů: 13

Využití RUIAN– prostorové analýzy

- Plánování a analýzy prostorových vztahů – využití Technicko ekonomických atributů (TEA) stavebních objektů
- Nereferenční údaje - TEA – například počet bytů, počet podlaží, zastavěná plocha, informace, zda je stavba připojena k vodovodu, kanalizaci.



Čísla popisná nebo evidenční: 676, 677, 678, 679, 680, 681, 682, 683, 684, 685, 686, 687, 688

Typ: Budova s číslem popisným

Způsob využití: bytový dům

TEA - Příklad

Způsoby ochrany:

Technicko-ekonomické atributy:

Datum dokončení:		Druh svislé nosné konstrukce:	Stěnové panely
Počet bytů:	416	Připojení na vodovod:	S vodovodem
Zastavěná plocha [m ²]:		Připojení na kanalizační síť:	Přípoj na kanalizační síť
Obestavěný prostor [m ³]:		Připojení na rozvod plynu:	Plyn z veřejné sítě
Podlahová plocha [m ²]:		Způsob vytápění:	Centrální dálkové (kotel mimo stavbu)
Počet podlaží:		Vybavení výtahem:	
Počet vchodů:	13		

TEA - budova

Technicko-ekonomické atributy vchodů:

Kód vchodu:	2591	Adresy:	Prosecká 676/129
Počet bytů:	32	Připojení na kanalizační síť:	Přípoj na kanalizační síť
Počet podlaží:		Připojení na rozvod plynu:	Plyn z veřejné sítě
Druh svislé nosné konstrukce:	Stěnové panely	Způsob vytápění:	Centrální dálkové (kotel mimo stavbu)
Připojení na vodovod:	S vodovodem		

TEA - vchod

Kód vchodu:	2592	Adresy:	Prosecká 679/123
Počet bytů:	32	Připojení na kanalizační síť:	Přípoj na kanalizační síť
Počet podlaží:		Připojení na rozvod plynu:	Plyn z veřejné sítě
Druh svislé nosné konstrukce:	Stěnové panely	Způsob vytápění:	Centrální dálkové (kotel mimo stavbu)



Služby s přidanou hodnotu užití RUIAN

Atlas cen nemovitostí využívající informací o ceně prodeje nemovitosti v ISKN



Úvod O nás **Atlas cen** Ceny bytů Blog Kontakt

Zadejte adresu

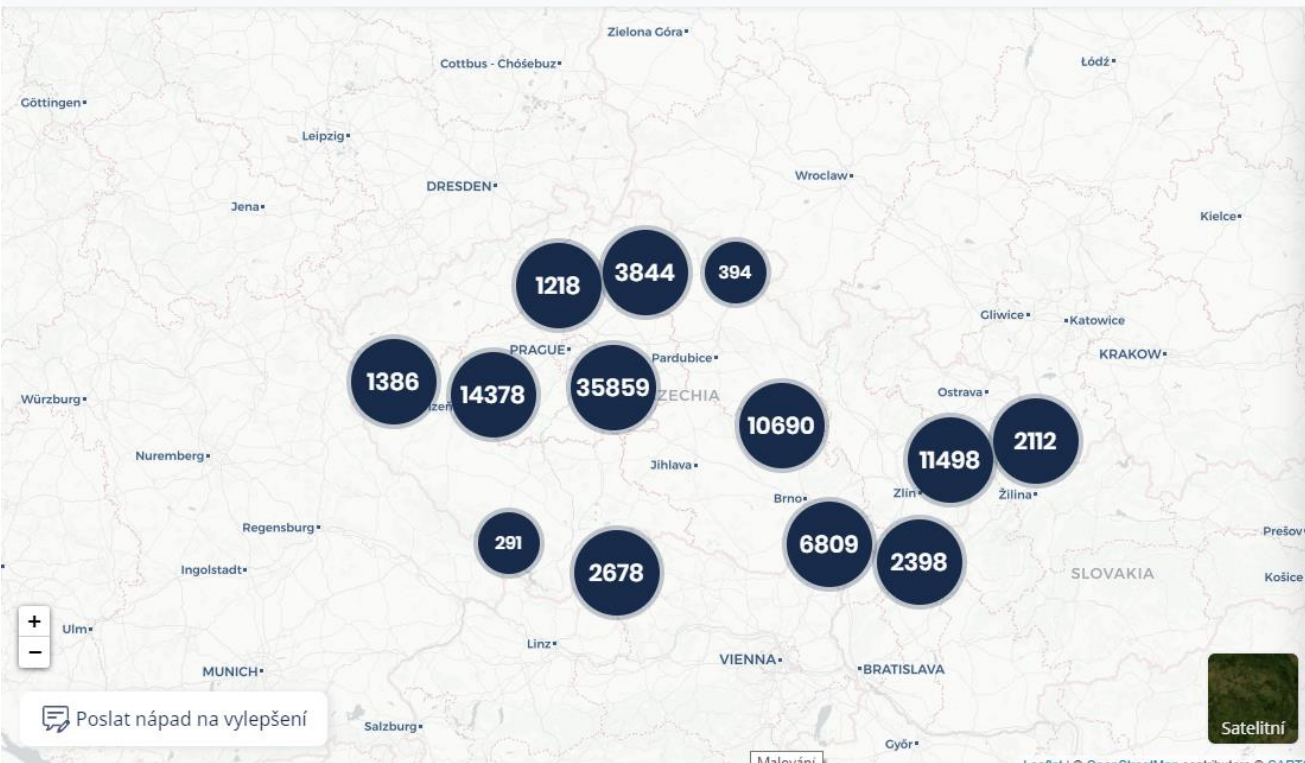
Byty

Cena za m²

Výměra

Od 12. 10. 2018

Hlídat ceny



Kalkulačka ceny nemovitosti není dostupná

Pro zobrazení kalkulačky přibližte mapu.

93555 prodaných nemovitosti

Praha, Nusle Prodáno září 2020

Byt
80-85 m² **90 095 Kč / m²**
[Přejít na adresu](#) [Zobrazit detail](#)

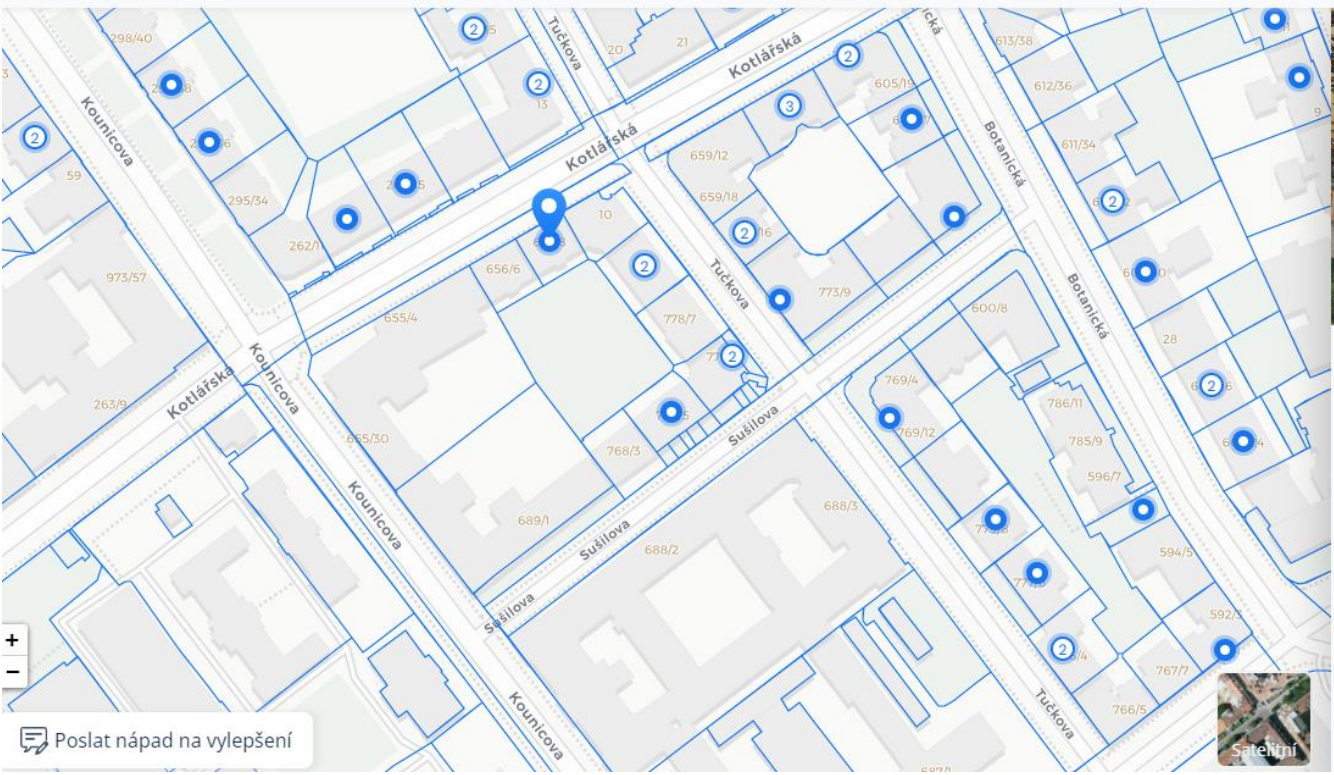
Praha, Žižkov Prodáno září 2020

Byt
60-65 m²
Prodáno za 2 měs. **102 201 Kč / m²**
[Přejít na adresu](#) [Zobrazit detail](#)

Poslat nápad na vylepšení



Kotlářská 657/8, Brno Byty Cena za m² Výměra Od 12. 10. 2018 Hlídat ceny



Bytový dům
Kotlářská 657/8, Brno
[Zobrazit stavbu v Katastru nemovitostí >](#)

1 prodaný byt

Kotlářská 657/8	Prodáno srpen 2019
Byt	
65-70 m ²	66 667 Kč / m²
	Zobrazit detail



RUIAN a účelové územní prvky

(Formánek, 2018)

- Obsah RÚIAN je definováno ustanovením § 31 zákona o základních registrech č. 111/2009 Sb.
- Obsahem RÚIAN jsou údaje o:
 - územních prvcích (stavební objekty, obce, ...),
 - územně evidenčních jednotkách (ulice, části obce),
 - adresách.
- „RÚIAN obsahuje též údaje o účelových územních prvcích, pomocí kterých je vyjádřeno území jiným právním předpisem, pokud jiný právní předpis stanoví, že se tyto údaje do RÚIAN zapisují.“
- **Změna** (přidání ÚÚP) je možná pouze **legislativně**.



RÚIAN a účelové územní prvky

- Prvním účelovým územním prvkem vedeným v RÚIAN jsou **volební okrsky**, které beze zbytku pokrývají území všech obcí v ČR.
- ČÚZK poskytuje obcím údaje o volebních okrscích potřebné pro vydávání **voličských seznamů** přes CzechPOINT@Office.
- Cílem ČÚZK je zavést do RÚIAN, prostřednictvím ÚÚP, evidenci **údajů o veřejnoprávních omezeních**, které mají přímou vazbu na území.
- Údaje o ÚÚP jsou volně dostupné pro vlastníky, občany, veřejnou správu i komerční sektor.



Potencionální ÚÚP v RÚIAN

Název ÚÚP	Editor
BPEJ	MZe/SPÚ
Ochrana přírody a krajiny	MŽP/AOPK
Památková ochrana	NPÚ/MK
Dobývací prostory	ČBÚ
Chráněna ložisková území	MŽP
Ochranné značky geodetického bodu	ZÚ
Školské spádové oblasti	MŠMT/ČŠI
Volební obvody (senát)	MV/ČÚZK

ÚÚP v RÚIAN usnadní vedení a aktualizaci přebíraných technických údajů v katastru nemovitostí.

Zadání cvičení II.

- **Prezentujete možnosti využití prostorového registru RUIAN pro veřejnou správu, soukromou sféru a občana, kriticky zhodnotíte a popíšete jeho silné a slabé stránky.**
- **15 – 20 minut + diskuze.**
- **Vedení – Jan Göth, Jan Hakl, Tomáš Hanousek.**

