



# AGENTURA OCHRANY PŘÍRODY A KRAJINY

Mapové zdroje

Mgr. Radim Štampach, Ph.D.

Prof. RNDr. Milan Konečný, CSc.

## Agentura ochrany přírody a krajiny ČR

Účel: Výkon státní správy na území:

- chráněných krajinných oblastí
- národních přírodních rezervací
- národních přírodních památek
- pozemků určených k obraně státu
- vojenských újezdů

<http://www.ochranaprirody.cz/>

# Mapové aplikace

<http://mapy.nature.cz/>

▼ Typ položky  Vyprázdnit   Filtry  Typ: Aplikace X    Vymazat filtry

- Mapy
- Vrstvy
- Scény
- Aplikace
  - Webové aplikace
  - StoryMaps
  - Mobilní aplikace
  - Desktopové aplikace

Pouze registrované aplikace

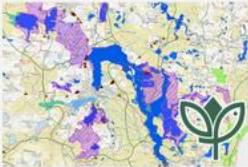
Nástroje

Soubory

> Umístění


> Datum změny

> Klíčová slova




**Aplikovaná ochrana ...**  
Mapová aplikace zobrazující výstupy z praktické činnosti ochrany

...




**Krajinotvorné progra...**  
Mapová aplikace zobrazující realizovaná opatření dotačních titulů

...




**Ochrana přírody**  
Mapová aplikace zobrazující vrstvy národně a mezinárodně

...




**Územně analytické p...**  
Mapová aplikace zobrazující údaje o území poskytované AOPK ČR

...




**Mapování biotopů**  
Mapová aplikace zobrazující přírodní biotopy a habitaty z

...




**Přírodní poměry**  
Mapová aplikace zobrazující přírodovědné a fyzicko-geografické

...



**Veverka obecná**  
StoryMapa pro prezentaci mapování veverky obecné

...



**Bílá místa biodiverzity**  
StoryMapa pro prezentaci čtverců 1x1km s nízkým zastoupením taxonů na

...

# Mapové aplikace

**Applikovaná ochrana přírody**

**Seznam vrstev**

**Vrstvy**

- Lokality druhů NV
- Cévnaté
- Hmyz
- Obojživelníci a plazi
- Ostatní bezobratlí
- Ptáci
- Ryby
- Savci
- Průchodnost krajiny pro velké savce
- Místo omezení dálkového migračního koridoru
- Dálkový migrační koridor
- Migračně významné území
- Fragmentace říční sítě
- Malá vodní elektrárna
- Prostupný objekt
  - Balvanitý skluz (prostupný objekt)
  - Rybí přechod (prostupný objekt)
  - Vodácká propust (prostupný objekt)
  - Samovolný (prostupný objekt)

**Obojživelníci - kolizní místa na komunikacích (centroid):**

|                    |                                     |
|--------------------|-------------------------------------|
| NÁZEV KOLIZ. MÍSTA | Kletečná                            |
| DÉLKA [M]          | 253                                 |
| TAH                | jarní                               |
| POČET DRUHU        | 3                                   |
| POČET JEDINCŮ      | desítky                             |
| POČET PŘEJETÝCH    |                                     |
| OPATŘENÍ           | dočasné zábrany                     |
| ÚČINNOST           | vyšoká                              |
| STAV               | podružný - úsek s nízkou mortalitou |
| ROK AKTUALIZACE    | 2010                                |

[Přiblížit na](#)

© ČÚZK | AOPK ČR 2015, 2016, ČSK

# Prostorová data ke stažení

Data vytvářená AOPK ČR jsou volně dostupná ke stažení pod otevřenou licencí prostřednictvím webové stránky:

<https://data.nature.cz>

Data lze stahovat:

- ve formátu Esri SHP,
- v souřadnicovém systému S-JTSK Křovák East North nebo WGS 84.

# Prostorová data ke stažení



## POSKYTOVÁNÍ DAT

AGENTURA OCHRANY PŘÍRODY A KRAJINY ČESKÉ REPUBLIKY



Geodata

### Maloplošná zvláště chráněná území

Maloplošná zvláště chráněná území (národní přírodní rezervace, národní přírodní památky, přírodní rezervace, přírodní památky) a jejich zákonná i vyhlášená ochranná pásma; © AOPK ČR,...

*národní přírodní rezervace* *národní přírodní památka*

*přírodní rezervace* *přírodní památka* *ochranné pásmo*

AKTUALIZOVÁNO:1. 8. 2019

OTEVŘENÁ DATA



Geodata

### Velkoplošná zvláště chráněná území

Velkoplošná zvláště chráněná území (národní parky, chráněné krajinné oblasti) včetně jejich ochranných pásem a zón; © AOPK ČR, 2017

*národní park* *chráněná krajinná oblast*

AKTUALIZOVÁNO:4. 9. 2019

OTEVŘENÁ DATA



Geodata

### Smluvně chráněná území

Hranice území chráněných formou smlouvy s vlastníkem jako alternativní možnost ochrany evropsky významných lokalit případně i dalších území (stromy, návrhy ZCHÚ); vrstva...

*smluvně chráněné území*

AKTUALIZOVÁNO:22. 7. 2019

OTEVŘENÁ DATA



Geodata

### Památné stromy

Lokalizace objektů vyhlášených památných stromů (jednotlivý strom, stromořadí, skupina stromů); vrstva obsahuje složené prvky (Multipart Features); © AOPK ČR, 2019

*strom* *alej* *skupina stromů*

AKTUALIZOVÁNO:30. 8. 2019

OTEVŘENÁ DATA

NATURA 2000 - Ptačí oblasti

NATURA 2000 - Evropsky významné lokality

# Prostorová data ke stažení



Geodata

## Památné stromy

Lokalizace objektů vyhlášených památných stromů (jednotlivý strom, stromořadí, skupina stromů); vrstva obsahuje složené prvky (Multipart Features); © AOPK ČR, 2019

### Klíčová slova

strom alej skupina stromů

### Datum poslední aktualizace

30. 8. 2019

### Licenční podmínky



Tato datová sada poskytovaná Agenturou ochrany přírody a krajiny České republiky podléhá licenci Creative Commons Uvedte původ 4.0 Mezinárodní.

Pro uvedení původu použijte označení: (c) AOPK ČR

### Správce dat

Jan Votrubec  
Kaplanova 1931/1  
Praha 11 – Chodov  
+420 283 069 121  
jan.votrubec@nature.cz

### Adresy pro připojení mapových služeb

WMS <http://gis.nature.cz/arcgis/services/Aplikace/Opendata/MapServer/WmsServer>

WFS <http://gis.nature.cz/arcgis/services/Aplikace/Opendata/MapServer/WFSServer>

### Metadata

URL <http://metadata.nature.cz/records/4c4ee793-7d04-4ecc-8391-79ea0a02080a?language=cze>

PROHLÉDNOUT NEBO STÁHNOUT DATA (WGS84)

STÁHNOUT DATA (S-JTSK)

<http://www.ochranaprirody.cz/>

Kaplanova 1931/1  
148 00 Praha 11-Chodov