



INVESTICE DO ROZVOJE VZDĚLÁVÁNÍ

Afrika – socioekonomická charakteristika

Antonín Věžník

Administrativní a politické poměry

Africký kontinent:

52 nezávislých států

5 závislých území:

Španělská severní Afrika – Ceuta a Melilla

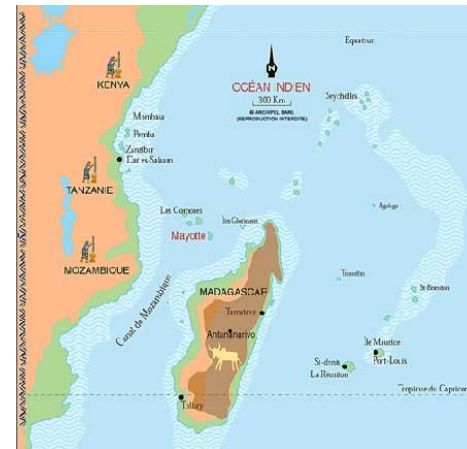
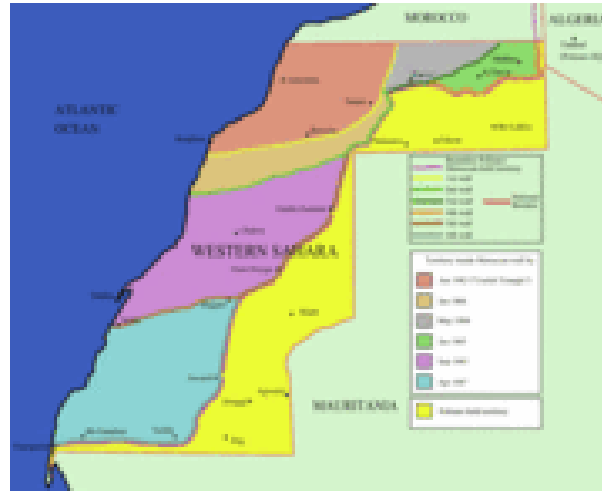
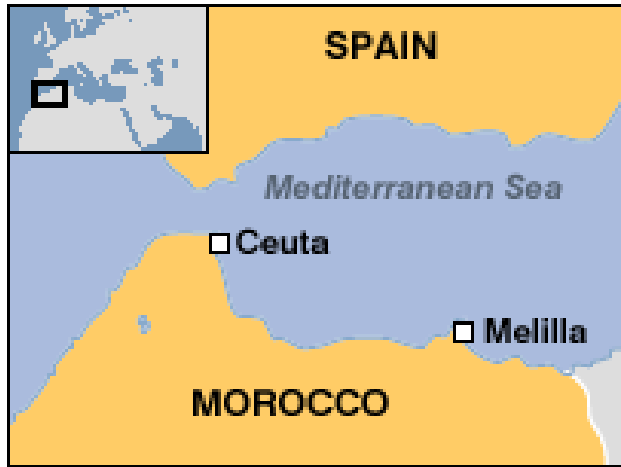
Západní Sahara – okupovaná Marokem

Ostrov Svaté Heleny a dependence – britská korunní kolonie

Réunion – zámořský departement Francie

Mayotte – „zvláštní společenství“ Francie

Závislá území



(podle: www.wikipedia.org ,
http://newsimg.bbc.co.uk/media/images/40757000/gif/40757832_ceuta_melilla_map203.gif)

Státní zřízení

Parlamentní resp. prezidentské republiky (45)

Federace (Komory a Nigérie)

Konfederace (Senegal + Gambie = „Senegambie“ 1982 – 1989, poté celní unie)

Konstituční monarchie (Lesotho, Maroko, Mauritius)

Absolutní monarchie (Svazijsko)

Státy podle rozlohy a počtu obyvatel

Největší rozlohou

1. Alžírsko.....2 381 741 km²
2. Dem. Rep. Kongo..2 345 409 km²
3. Súdán.....1 886 068 km²
4. Libye.....1 759 540 km²
5. Čad.....1 284 000 km²

Nejmenší rozlohou

1. Seychely.....444 km²
2. Sv. Tomáš.....964 km²
3. Komory.....1 862 km²
4. Mauritius.....2 045 km²
5. Kapverdy.....4 033 km²

Nejlidnatější

1. Nigérie.....170 mil.
2. Etiopie.....91 mil.
3. Egypt.....84 mil.
4. Dem.rep.Kongo.....74 mil.
5. JAR.....49 mil.

Nejméně lidnatý

1. Seychely.....90 tis.
2. Svatý Tomáš.....183 tis.
3. Kapverdy.....524 tis.
4. Rovnicková Guinea....686 tis.
5. Džibutsko.....774 tis.

(podle CIA – The World Factbook, 2011)