Příloha č. I Geomorfologická mapa České republiky

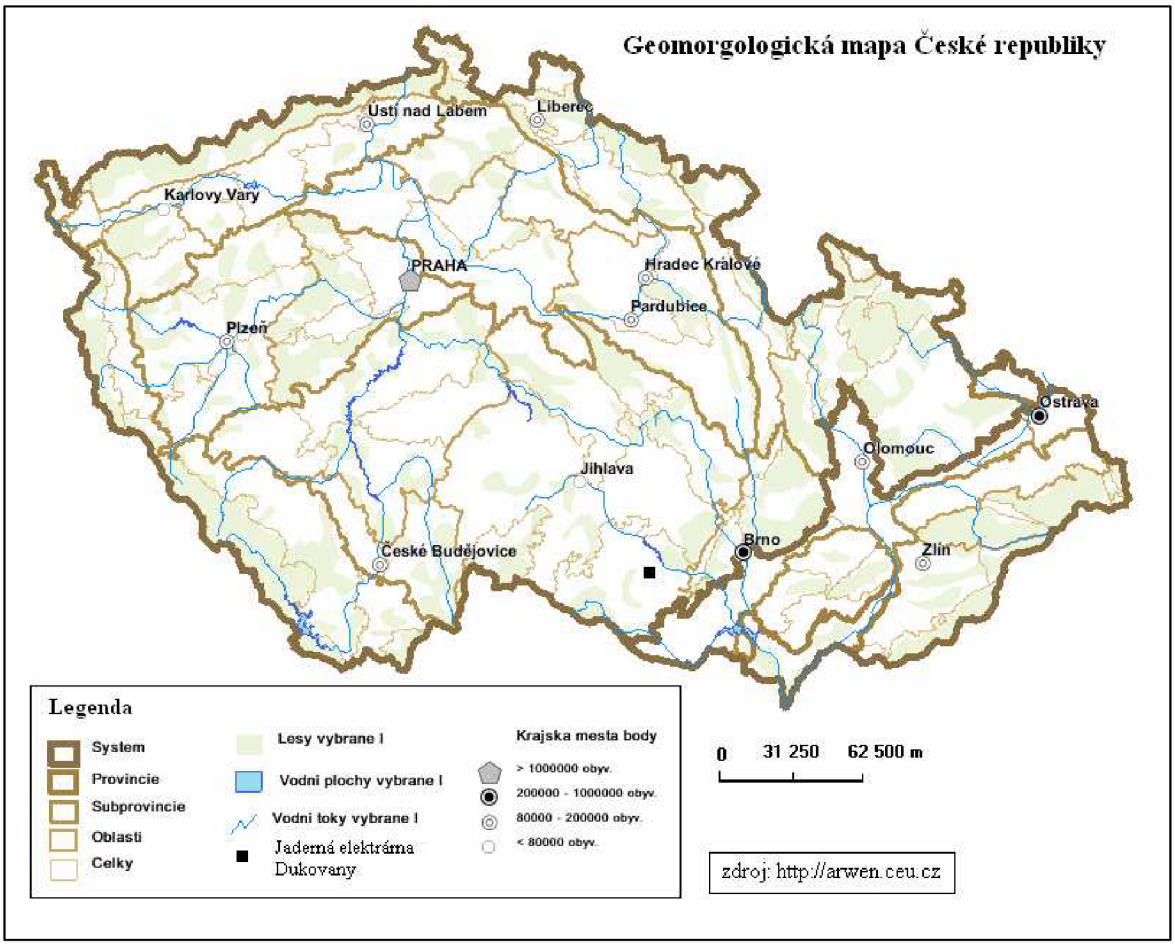

Příloha č. II Geomorfologická mapa okresu Třebíč

Geomorfologické jednotky okolí Třebíčska

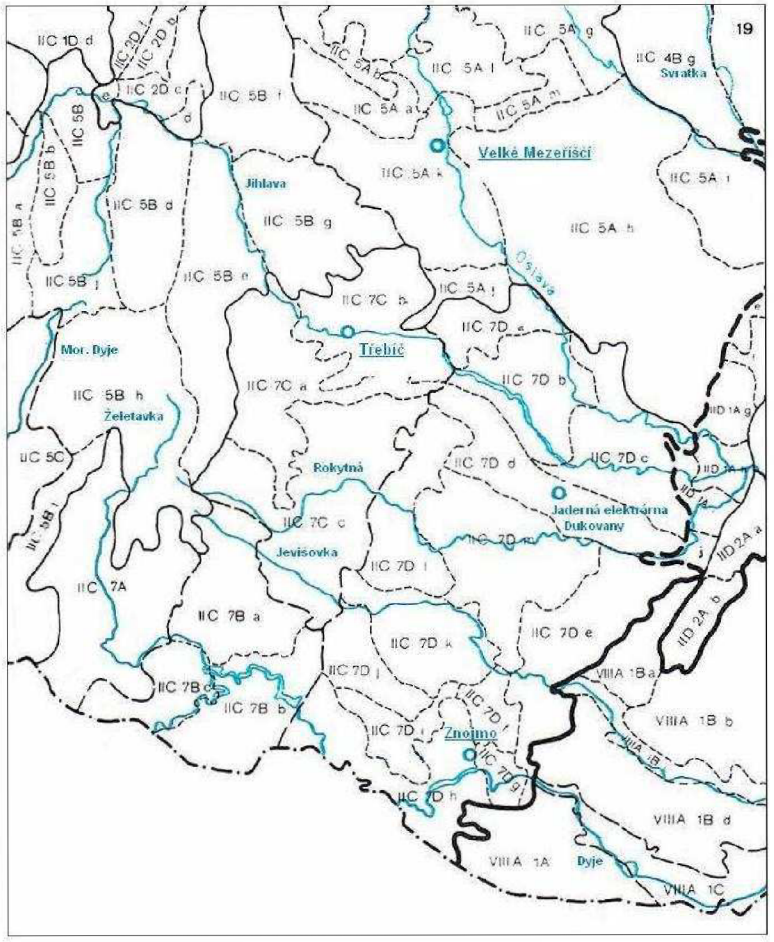

ČESKÁ VYSOČINA (provincie)
- II Česko-moravská soustava (subprovincie)
  - IIC Českomoravská vrchovina (oblast)
    - IIC-4 Homoswratecká vrchovina (celek)
      - IIC-4B Nedvědická vrchovina
        - IIC-4B-g Pernštejnská vrchovina
        - IIC-4B-h Sulkovecká vrchovina
    - IIC-5 Křižanovská vrchovina
      - IIC-5A Bítešská vrchovina
        - IIC-5A-a Měřínská kotlina
        - IIC-5A-b Arnolecké hory
        - IIC-5A-g Bobrovská pahorkatina
        - IIC-5A-i Deblínská vrchovina
        - IIC-5A-j Pyšelský hřbet
        - IIC-5A-k Velkomezeřičská pahorkatina
        - IIC-5A-l Borská pahorkatina
        - IIC-5A-m Libochovská sníženina
      - IIC-5B Brtnická vrchovina
        - IIC-5B-a Třeštská pahorkatina
        - IIC-5B-b Špičák
        - IIC-5B-c Kosovská pahorkatina
        - IIC-5B-d Puklická pahorkatina
        - IIC-5B-e Zašovický hřbet
        - IIC-5B-f Řehořovská pahorkatina
        - IIC-5B-g Čechtínská vrchovina
        - IIC-5B-h Markvartická pahorkatina
        - IIC-5B-i Starohobzská vrchovina
        - IIC-5B-j Otínská pahorkatina
    - IIC-7 Jevišovická pahorkatina
      - IIC-7A Jemnická kotlina
      - IIC-7B Bítovská pahorkatina
        - IIC-7B-a Dešovská pahorkatina
        - IIC-7B-b Vranovská pahorkatina
        - IIC-7B-c Uherčická pahorkatina
      - IIC-7C Jaroměřická kotlina
        - IIC-7C-a Stařečská pahorkatina
        - IIC-7C-bTřebíčská kotlina
        - IIC-7C-c Moravskobudějovická kotlina
      - IIC-7D Znojemská pahorkatina
        - II-7D-a Náměšťská sníženina
        - II-7D-b Hartvíkovická vrchovina
        - II-7D-c Mohelenská vrchovina
        - II-7D-d Hrotovická pahorkatina
        - II-7D-e Výrovická pahorkatina
        - II-7D-f Únanovská sníženina
        - II-7D-g Znojemská kotlina
        - II-7D-h Šatovská pahorkatina
        - II-7D-i Citonická plošina
        - II-7D-j Pavlická pahorkatina
        - II-7D-k Bojanovická pahorkatina
        - II-7D-l Myslibořický hřbet
        - II-7D-m Tavíkovická pahorkatina
  - IID Brněnská vrchovina (oblast)
    - IID-1 Boskovická brázda
      - IID-1A Oslavanská brázda
        - IID-1A-e Hvozdecká pahorkatina
        - IID-1A-f Rocická kotlina
        - IID-1A-g Zbýšovská pahorkatina
        - IID-1A-i Rokytenská pahorkatina
    - IID-2 Bobrovská vrchovina
      - IID-2A Leskounská vrchovina
        - IID-2A-a Krumlovský les
        - IID-2A-b Bohutický les
ZÁPADNÍ KARPATY (provincie)
- VIII Vněkarpatské sníženiny (subprovincie)
  - VIII A Západní Vněkarpatské sníženiny (oblast)
    - VIIIA-1 Dyjsko-svratecký úval (celek)
      - VIIIA-1A Jaroslavická pahorkatina
      - VIIIA-1B Drnholecká pahorkatina
        - VIIIA-1B-a Hostěradická sníženina
        - VIIIA-1B-b Olbramovická pahorkatina
        - VIIIA-1B-c Jevišovská niva
        - VIIIA-1B-d Hrabětická plošina
      - VIIIA-1C Dyjsko-svratecká niva

- města
- vodní toky
- hranice České republiky
- hranice subprovincií
- hranice oblasti
- hranice celku
- hranice podcelků
- hranice okrsků (podokrsků)

Zdroj: DEMEK J. et. al. *Zeměpisný lexikon ČSR Hory a nížiny*, 1.vyd. Praha: Československá akademie věd, 1987. Kpitola 6, Geomorfologické členění ČSR, s. 87

Příloha č. III Geologická mapa okolí JE Dukovan

Geologická mapa okolí Jaderné elektrárny Dukovany

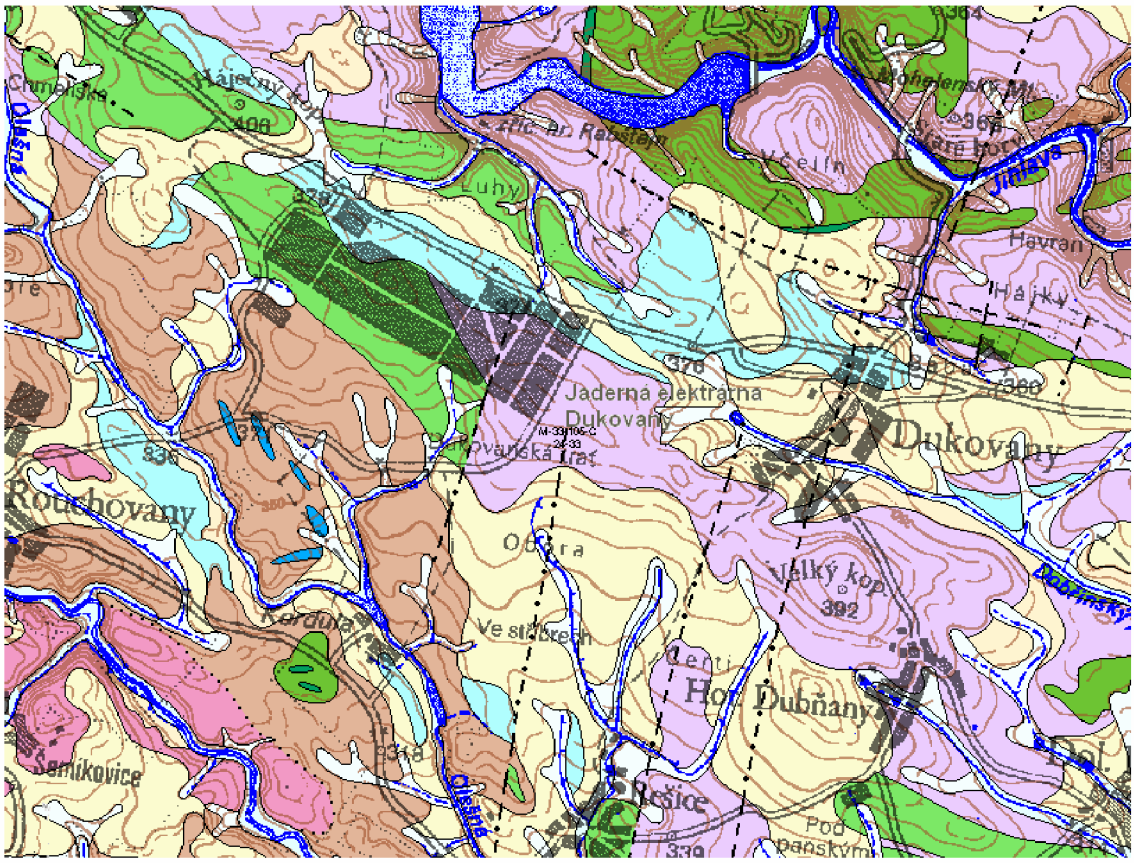

kvartér

holocén

6	hlína, písek, štěrk (fluviální nečlenené + sedimenty vodních nádrží)
7	sediment smíšený (deluviofluviální)
13	kamenitý až hlinito-kamenitý sediment (deluviální) (složení pestré)

pleistocén

17	spraš, sprašová hlína (eolická) (složení křemen + přímesi + CaCO3)
19	sprašová hlína (eolická) (složení křemen + přímesi)
1154	serpentinit, peridotit (složení granát, (0))
1162	amfibolit (složení granát pyroxen)
1163	granulit (složení granát biotit)
1179	migmatit, ortorula
1238	eklogit
1265	vápenec, erlan
1320	rula (složení sillimanit biotit)

neogén

miocén

1813	štěrk (fluviální)

zdroj: http://nts5.cgu.cz/website/new_g_lokality/

0 500 1000 1500 m

Příloha č. IV Vodní toky v okolí JE Dukovany

Vodní toky v okolí Jederné elektrárny Dukovany

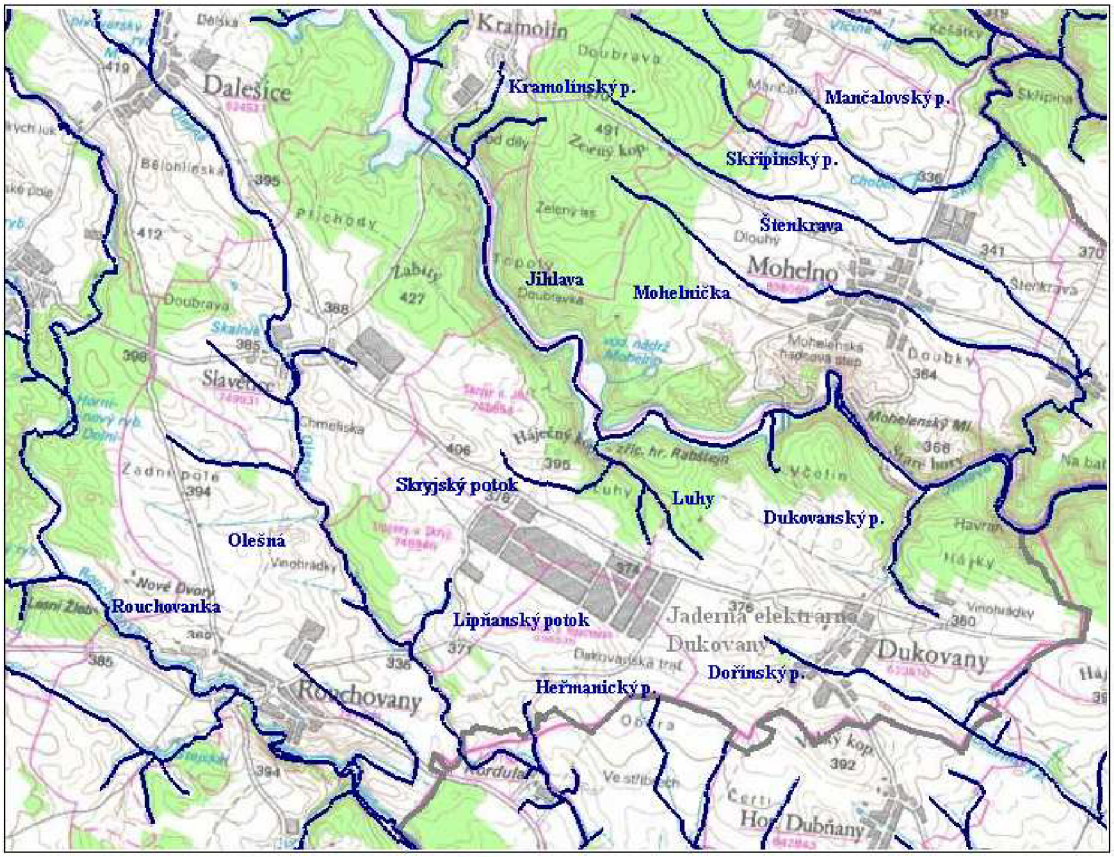

silnice | vodní plocha | lesy | 1 : 64 500

vodní tok | sídla | zdroj: http://heis.vuv.cz

Příloha č. V Znečištěnost řek v České republice v období 1991-1992

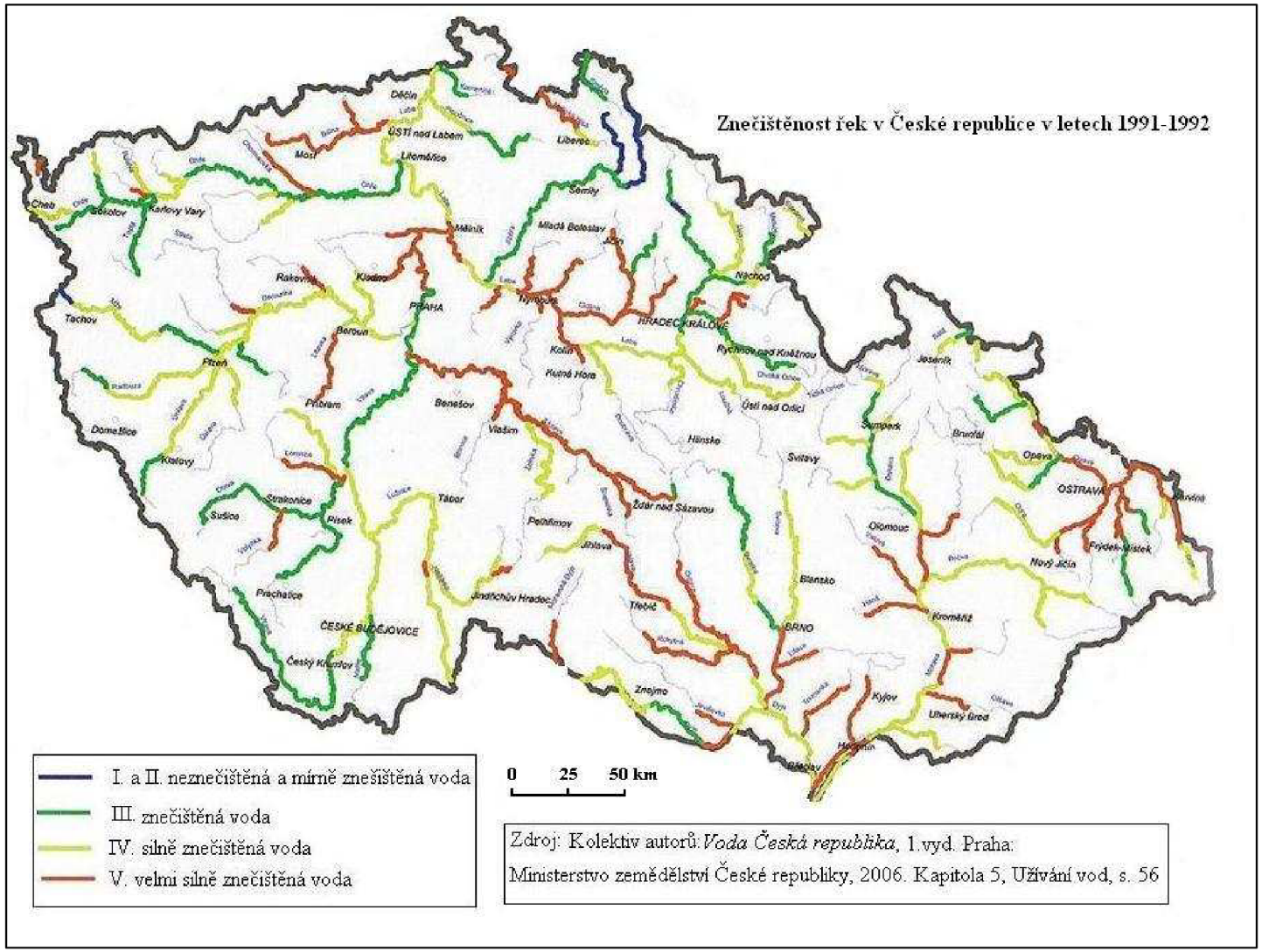

Zdroj: Kolektiv autorů: *Voda Česká republika*, 1.vyd. Praha: Ministerstvo zemědělství České republiky, 2006. Kapitola 5, Užívání vod, s. 56

Příloha č. VI Znečištěnost řek v České republice v období 2003-2004

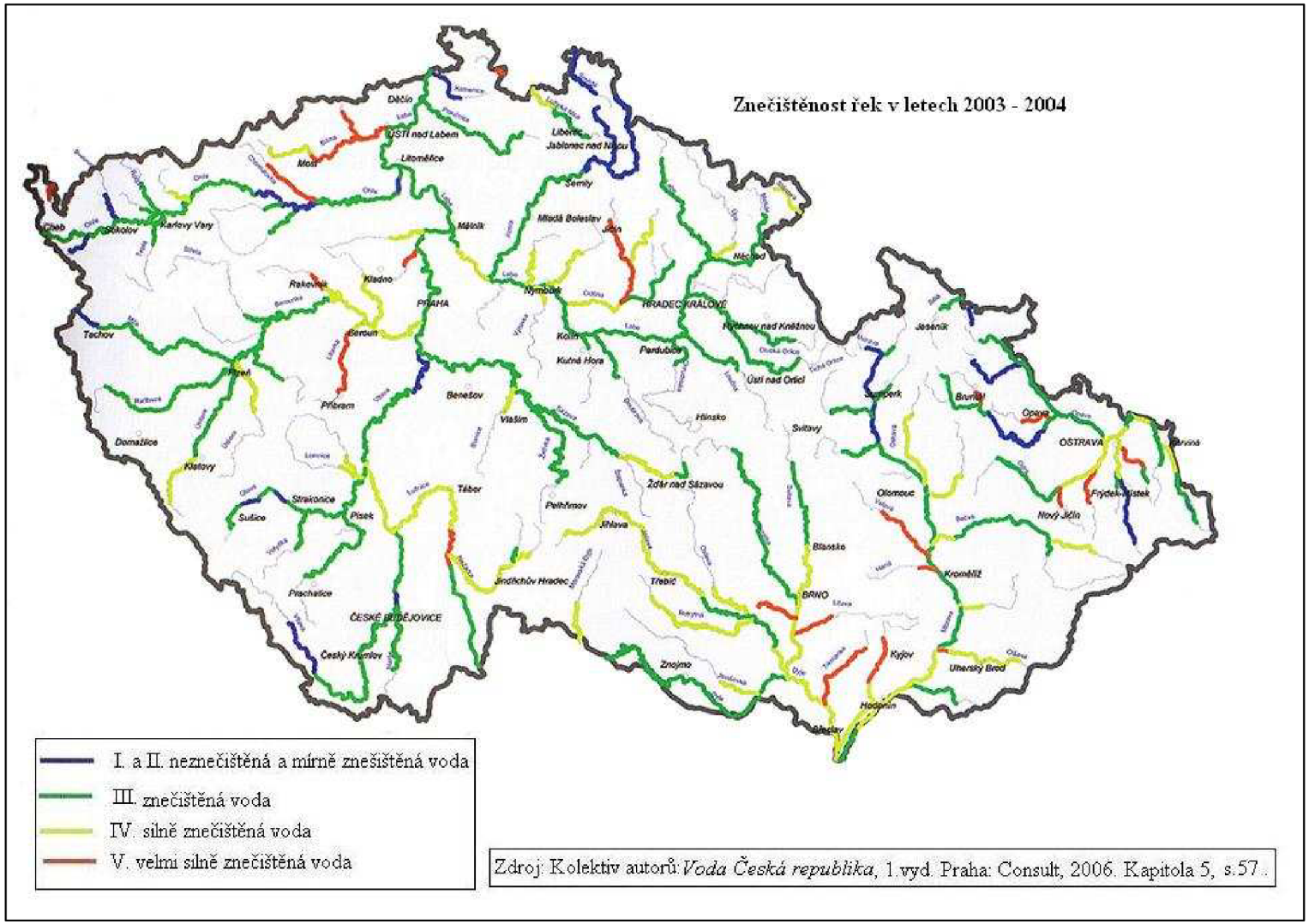

Zdroj: Kolektiv autorů: *Voda Česká republika*, 1.vyd. Praha: Consult, 2006. Kapitola 5, s.57.

Příloha č. VII Podnebné oblasti v České republice

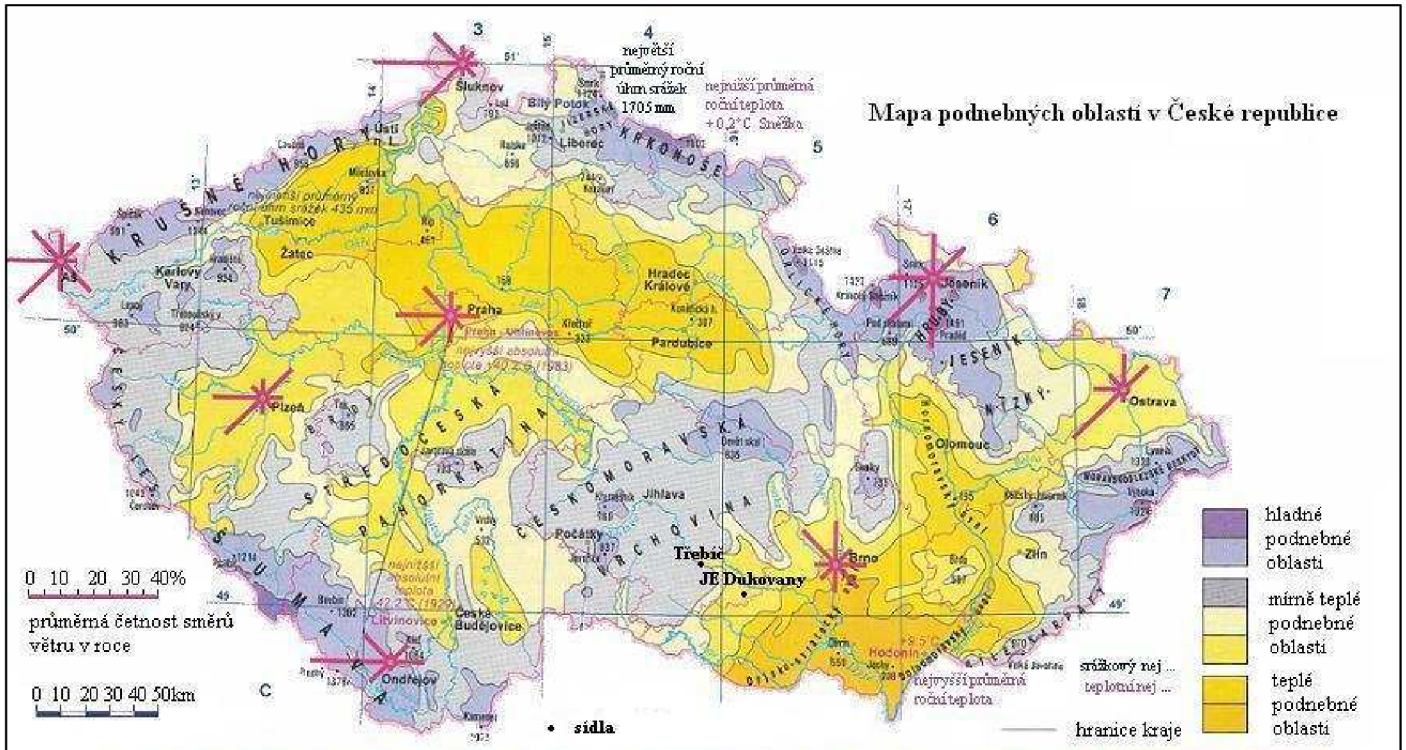

Klimatické charakteristiky	Chladné podnebné oblasti		Mírně teplé podnebné oblasti			Teplé podnebné oblasti	
Počet letních dnů (max. teplota ≧ 25°C)	0 - 30	10 - 30	20 - 40	30 - 50	40 - 50	50 - 70	60 - 70
Počet mrazových dnů (min. teplota ≦ -0,1°C)	140 - 180	140 - 180	110 - 160	110 - 140	110 - 130	100 - 110	90 - 110
Počet ledových dnů (max. teplota ≦ -0,1°C, tzn. celodenní mráz)	60 - 70	40 - 70	40 - 50	30 - 50	30 - 40	30 - 40	méně než 40
Průměrná teplota v lednu (v °C)	-5 až -7	-3 -až - 6	-2 až - 5	-2 až - 5	-2 až - 4	-2 až -3	-1 až -3
Průměrná teplota v červenci (v °C)	12 - 15	14 - 16	16 - 17	16 - 18	17 - 18	18 - 19	19 - 20
Průměrný počet dnů se srážkami 1 mm a více	120 - 140	120 - 140	100 - 120	100 - 120	90 - 120	90 - 100	80 - 90
Srážkový úhrn ve vegetačním období (v mm)	500 - 700	500 - 700	350 - 500	350 - 450	350 - 450	350 - 400	300 - 350
Srážkový úhrn v zimním období (v mm)	350 - 500	300 - 500	250 - 300	250 - 300	200 - 300	200 - 300	200 - 300
Počet dnů se sněhovou pokrývkou	120 - 160	100 - 140	60 - 100	60 - 80	50 - 70	40 - 50	méně než 50

Zdroj: Školní atlas České republiky, Praha: Kartografie 2001, 16 s. ISBN 80-7011-657-9

Příloha č. IX Cyklotrasy ve vnitřní zóně havarijního plánu JE Dukovany

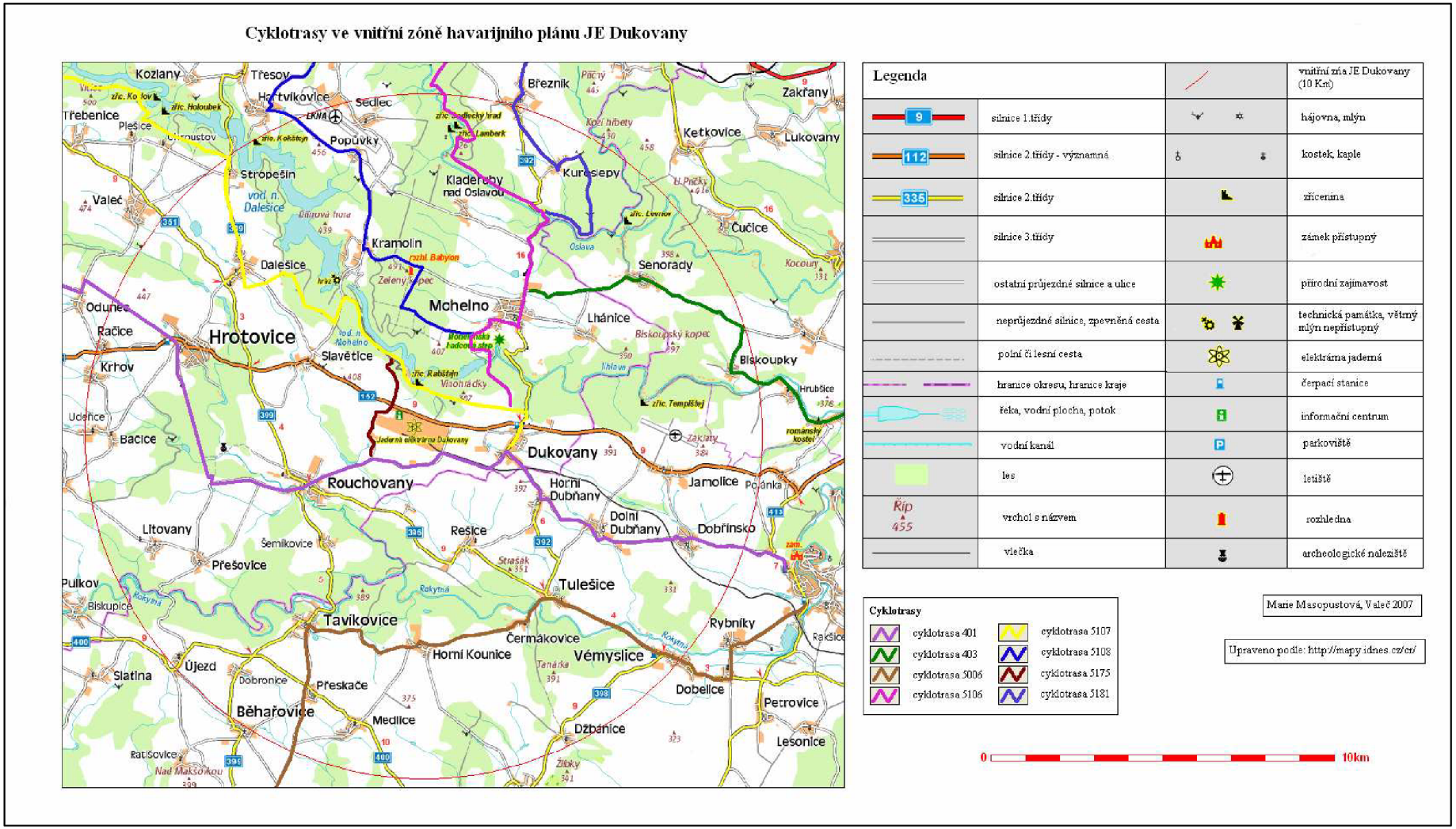

Příloha č. X Turistické cesty ve vnitřní zóně JE Dukovany

Turistické cesty ve vnitřní zóně havarijního plánu JE

Legenda			
			vnitřní zóna JE Dukovany (10 Km)
9	silnice 1.třídy		hájovna, mlýn
112	silnice 2.třídy - významná		kostek, kaple
335	silnice 2.třídy		zřícenina
	silnice 3.třídy		zámek přístupný
	ostatní průjezdné silnice a ulice		přírodní zajímavost
	neprůjezdné silnice, zpevněná cesta		technická památka, větrný mlýn nepřístupný
	polní či lesní cesta		elektrárna jaderná
	hranice okresu, hranice kraje		čerpací stanice
	řeka, vodní plocha, potok		informační centrum
	vodní kanál		parkoviště
	les		letiště
Říp 455	vrchol s názvem		rozhledna
	vlečka		archeologické naleziště

Turistické cesty

Marie Masopustová, Valeč 2007

Upraveno podle: http://mapy.idnes.cz/cr/

0 — 10km

Příloha č. VIII Letecký snímek NPR Mohelencova hadcova step

Letecký snímek Mohelencovy hadcovy stepy

Marie Masopustová, Valeč 2007

0 90 180 270 m

Upraveno podle:
http://www.mapy.cz/searchScreen?query=Mohelno#centerX=137163648@centerY=1324698 24@typ=ophoto@zoom=14@vizType=none@vizIds=none